

Encuesta de Infraestructura y Equipamientos Locales

Fase de 2010

Cuestionario

23

018

CAMBIL



**ENCUESTA DE INFRAESTRUCTURA Y EQUIPAMIENTOS LOCALES- 2010****DIPUTACIÓN PROVINCIAL DE JAÉN****MUNICIPIO:****CAMBIL****Provincia:****23****Isla:****Municipio****018****CUADRO 01****1. INFORMACION DEMOGRÁFICA****1.1 Población, viviendas y accesibilidad de los núcleos.****1.1.1 Núcleos de población encuestados. 1**

ent	núc	Núcleo de población	PADRON 2009	Poblacion estacional máxima	Altitud	Viviendas Familiares	Plazas Hoteleras	Plazas de Turismo Rural	Accesibilidad
0001	01	ARBUNIEL(NUCLEO)	663	2.300	920	404	0	15	NO
0002	01	CAMBIL(NUCLEO)	2.136	2.640	891	1.275	45	10	NO
TOTAL NÚCLEO			2.799	4.940		1.679	45	25	
TOTAL DISEMINADO			169	320		155	0	0	
TOTAL MUNICIPIO			2.968	5.260		1.834	45	25	

ENCUESTA DE INFRAESTRUCTURA Y EQUIPAMIENTOS LOCALES- 2010

DIPUTACIÓN PROVINCIAL DE JAÉN

MUNICIPIO: CAMBIL**Provincia:** 23 **Isla:** **Municipio** 018**CUADRO 02****2. PLANEAMIENTO URBANÍSTICO**

FIGURA DE PLANEAMIENTO			Superficie Municipio	Publicación B.O.	Suelo Urbanizado	Suelo Rural	Suelo Rural Preservado
Tipo	Estado Tramitación	Denominación	Hectáreas	Fecha	Hectáreas	Hectáreas	Hectáreas
N.M	AD	MOD.NORMAS SUBSIDIARIAS	14.018,38	24/10/2002	75,91	6.717,32	7.225,15

ENCUESTA DE INFRAESTRUCTURA Y EQUIPAMIENTOS LOCALES- 2010

DIPUTACIÓN PROVINCIAL DE JAÉN

MUNICIPIO: **CAMBIL**

Provincia: **23** **Isla:** **Municipio** **018**



CUADRO 03
3. OTROS SERVICIOS DEL MUNICIPIO

3.1. Municipios encuestados.

SEDE WEB MUNICIPAL			ORDENANZAS SOTERRAMIENTO	ENERGÍAS ALTERNATIVAS								Cobertura a Telefonía Móvil	TV Digital por Cable
Información general	Información turística	Gobierno electrónico		Energía eólica	KW eólica	Energía solar	KW solar	Planta Mareomotriz	KW Mareo-motriz	Otras Energías	KW Otras		
CI	CI	CI	CL	CI	Kw	CI	Kw	CI	Kw	CI	Kw	CI	CI
SI	SI	NO	NO	NO	0	NO	0	NO	0	NO	0	SI	NO
TOTAL MUNICIPIO					0		0		0		0		

ENCUESTA DE INFRAESTRUCTURA Y EQUIPAMIENTOS LOCALES- 2010

DIPUTACIÓN PROVINCIAL DE JAÉN

MUNICIPIO: **CAMBIL**

Provincia: **23** **Isla:** **Municipio** **018**




CUADRO 04

4. CARRETERAS

4.1. Tramos de carretera existentes en el término municipal.

PROVIN- CIA	CARRE- TERA	MUNI- CIPIO	Nombre de Carretera	CARACTERÍSTICAS DE LOS TRAMOS DE CARRETERA EN EL MUNICIPIO													
				Puntos kilométricos		Titular	Ges-tión	Señaliza- ción	Firme		Ancho	Longitud	Pasos a nivel	Dimen- siona- miento	Características del trazado		
				Inicio	Final				CI	CI					CI	CI	m
						CI	CI	CI	CI	m	m	Km	CI	CI	Si	Pe	Fe
23	A-324	018	De La Cerradura a Huelma	0,0	16,5	CA	CA	A	RA	B	8,0	16,5	0	BD	NO	NO	NO
23	A-44	018	De Bailen a Motril	58,9	59,2	ES	ES	A	RA	R	10,0	0,4	0	BD	NO	NO	NO
23	A-44	018	De Bailen a Motril	59,1	58,5	ES	ES	A	RA	R	10,0	0,6	0	BD	NO	NO	NO
23	A-44	018	De Bailen a Motril	61,1	61,5	ES	ES	A	RA	R	10,0	0,3	0	BD	NO	NO	NO
23	A-44	018	De Bailen a Motril	61,2	60,8	ES	ES	A	RA	R	10,0	0,4	0	BD	NO	NO	NO
23	A-44	018	De Bailen a Motril	63,5	65,4	ES	ES	A	RA	R	10,0	1,9	0	BD	NO	NO	NO
23	A-44	018	De Bailen a Motril	65,1	63,1	ES	ES	A	RA	R	10,0	2,0	0	BD	NO	NO	NO
23	A-44	018	De Bailen a Motril	68,9	68,8	ES	ES	A	RA	R	10,0	0,1	0	BD	NO	NO	NO
23	A-44	018	De Bailen a Motril	69,2	69,2	ES	ES	A	RA	R	10,0	0,1	0	BD	NO	NO	NO
23	JA-3204	018	CAMBIL A ARBUNIEL	0,0	0,9	MU	PR	V	MB	B	7,0	0,9	0	RD	NO	NO	NO
23	JA-3204	018	CAMBIL A ARBUNIEL	0,9	9,2	PR	PR	V	MB	B	7,0	8,3	0	BD	SI	NO	NO
23	JA-3204	018	CAMBIL A ARBUNIEL	9,2	9,4	MU	PR	V	MB	B	7,0	0,2	0	RD	NO	NO	NO
23	JA-3205	018	ARBUNIEL A LIMITE DE PROVINCIA	0,0	2,5	PR	PR	H	MB	B	5,0	2,5	0	BD	SI	NO	NO
23	JA-3207	018	ACCESO A ARBUNIEL	0,0	0,3	PR	PR	N	MB	B	8,0	0,3	0	BD	NO	NO	NO
23	JA-3207	018	ACCESO A ARBUNIEL	0,3	9,7	PR	PR	A	MB	B	5,0	9,3	0	BD	SI	NO	NO
23	JV-3231	018	N-323 A L.P.GRANADA	0,0	0,2	PR	PR	N	MB	R	5,0	0,2	0	RD	SI	SI	NO
23	JV-3231	018	N-323 A L.P.GRANADA	0,2	0,3	PR	PR	N	MB	B	5,0	0,1	0	BD	SI	NO	NO
TOTAL MUNICIPIO												44,0					

		ENCUESTA DE INFRAESTRUCTURA Y EQUIPAMIENTOS LOCALES- 2010				
		DIPUTACIÓN PROVINCIAL DE JAÉN				
MUNICIPIO:		CAMBIL				
Provincia:	23	Isla:		Municipio	018	




CUADRO 05

5. INFRAESTRUCTURAS VIARIAS.

5.1. Superficie pavimentada y no pavimentada de Travesías, Calles, Plazas y Otros Viarios.

NÚCLEOS DE POBLACIÓN					CARACTERÍSTICAS				
Provincia	Municipio	Entidad	Núcleo	NOMBRE	Tipo	Estado	Longitud	Superficie	Viviendas sin acceso pavimentado
					Cl	Cl	m	m2	nº
23	018	0001	01	ARBUNIEL(NUCLEO)	CA	B	2.965	30.073	0
23	018	0001	01	ARBUNIEL(NUCLEO)	CA	M	1.107	5.628	0
23	018	0001	01	ARBUNIEL(NUCLEO)	CA	NP	242	1.917	0
23	018	0001	01	ARBUNIEL(NUCLEO)	CA	R	237	1.232	0
23	018	0001	01	ARBUNIEL(NUCLEO)	OT	B	741	3.336	0
23	018	0001	01	ARBUNIEL(NUCLEO)	OT	NP	749	4.932	0
23	018	0001	01	ARBUNIEL(NUCLEO)	TR	B	260	4.810	0
23	018	0001	01	ARBUNIEL(NUCLEO)	TR	M	380	5.372	0
23	018	0001	01	ARBUNIEL(NUCLEO)	TR	R	825	9.488	0
23	018	0002	01	CAMBIL(NUCLEO)	CA	B	4.478	29.634	0
23	018	0002	01	CAMBIL(NUCLEO)	CA	M	474	2.223	0
23	018	0002	01	CAMBIL(NUCLEO)	CA	NP	548	4.384	0
23	018	0002	01	CAMBIL(NUCLEO)	CA	R	3.067	20.878	0
23	018	0002	01	CAMBIL(NUCLEO)	TR	B	1.506	14.651	0

		ENCUESTA DE INFRAESTRUCTURA Y EQUIPAMIENTOS LOCALES- 2010					
		DIPUTACIÓN PROVINCIAL DE JAÉN					
MUNICIPIO:		CAMBIL					
Provincia:	23	Isla:		Municipio	018		



CUADRO 06

6. ABASTECIMIENTO DE AGUA

6.1. Traidas de agua.

6.1.1. Identificación de las captaciones de agua que dan servicio a los núcleos de población del municipio encuestado.


NÚCLEOS DE POBLACIÓN					CÓDIGO DE IDENTIFICACIÓN DE LA CAPTACIÓN				
Provincia	Municipio	Entidad	Núcleo	NOMBRE	Captación	Provincia	Municipio	Nº de orden	Nombre de la captación
					CI	CI	CI	CI	CI
23	018	0001	01	ARBUNIEL(NUCLEO)	CA	23	018	004	Las Mimbres
23	018	0001	01	ARBUNIEL(NUCLEO)	CA	23	018	005	El Frontil
23	018	0001	01	ARBUNIEL(NUCLEO)	CA	23	018	006	Los Mimbrales
23	018	0002	01	CAMBIL(NUCLEO)	CA	23	018	001	Las Vegas
23	018	0002	01	CAMBIL(NUCLEO)	CA	23	018	002	C.Capellçn
23	018	0002	01	CAMBIL(NUCLEO)	CA	23	018	003	El Carretçn

ENCUESTA DE INFRAESTRUCTURA Y EQUIPAMIENTOS LOCALES- 2010

DIPUTACIÓN PROVINCIAL DE JAÉN

MUNICIPIO: CAMBIL**Provincia:** 23 **Isla:** **Municipio** 018**CUADRO 07****6. ABASTECIMIENTO DE AGUA****6.1. Traidas de agua.****6.1.2. Características de las captaciones en el municipio encuestado.**

CÓDIGO DE IDENTIFICACIÓN				DENOMINACIÓN	CARACTERÍSTICAS DE LA CAPTACIÓN							
Clave	Provincia	Municipio	Nº Orden		Tipo	Titular	Gestión	Sistema	Estado	Uso	Protección	Contador
CA	23	018	001	Las Vegas	MT	MU	MU	GR	B	UE	NO	NO
CA	23	018	002	C.Capellón	MT	MU	MU	GR	B	UE	NO	NO
CA	23	018	003	El Carretón	PO	MU	MU	GR	B	UO	NO	NO
CA	23	018	004	Las Mimbres	PO	MU	MU	IF	M	UO	NO	NO
CA	23	018	005	El Frontil	PO	MU	MU	IF	B	UO	NO	NO
CA	23	018	006	Los Mimbrales	MT	MU	MU	GR	M	UO	NO	NO

		ENCUESTA DE INFRAESTRUCTURA Y EQUIPAMIENTOS LOCALES- 2010					
		DIPUTACIÓN PROVINCIAL DE JAÉN					
		MUNICIPIO:		CAMBIL			
		Provincia:	23	Isla:		Municipio	018




CUADRO 14

6. ABASTECIMIENTO DE AGUA

6.1 Traidas de agua.

6.1.9. Identificación de los depósitos de agua que dan servicio a los núcleos de población del municipio encuestado.

NÚCLEO DE POBLACIÓN					CÓDIGO DE IDENTIFICACIÓN			
Provin- cia	Muni- cipio	Entidad	Núcleo	NOMBRE	Depósitos	Provincia	Municipio	Nº de Orden
					CI			
23	018	0001	01	ARBUNIEL(NUCLEO)	DE	23	018	003
23	018	0001	01	ARBUNIEL(NUCLEO)	DE	23	018	004
23	018	0001	01	ARBUNIEL(NUCLEO)	DE	23	018	005
23	018	0002	01	CAMBIL(NUCLEO)	DE	23	018	001
23	018	0002	01	CAMBIL(NUCLEO)	DE	23	018	002

		ENCUESTA DE INFRAESTRUCTURA Y EQUIPAMIENTOS LOCALES- 2010					
		DIPUTACIÓN PROVINCIAL DE JAÉN					
		MUNICIPIO:		CAMBIL			
		Provincia:	23	Isla:		Municipio	018




CUADRO 09

6. ABASTECIMIENTO DE AGUA

6.1. Traídas de agua.

6.1.4. Identificación de las conducciones que dan servicio a los núcleos de población del municipio encuestado.

NÚCLEOS DE POBLACIÓN					CÓDIGO DE IDENTIFICACIÓN DE LA CONDUCCIÓN			
Provincia	Municipio	Entidad	Núcleo	NOMBRE	Conducción	Provincia	Municipio	Nº de Orden
					CI			
23	018	0001	01	ARBUNIEL(NUCLEO)	CN	23	018	004
23	018	0001	01	ARBUNIEL(NUCLEO)	CN	23	018	005
23	018	0001	01	ARBUNIEL(NUCLEO)	CN	23	018	006
23	018	0002	01	CAMBIL(NUCLEO)	CN	23	018	001
23	018	0002	01	CAMBIL(NUCLEO)	CN	23	018	002
23	018	0002	01	CAMBIL(NUCLEO)	CN	23	018	003

	ENCUESTA DE INFRAESTRUCTURA Y EQUIPAMIENTOS LOCALES- 2010				
	DIPUTACIÓN PROVINCIAL DE JAÉN				
	MUNICIPIO:				
	Provincia:		Isla:		Municipio



CUADRO 27

7. SANEAMIENTO Y DEPURACIÓN


7.1 Sistema de saneamiento.

7.1.4 Identificación de los colectores generales encuestados, ubicados en municipios mayores de 50.000 habitantes.

CÓDIGO DE IDENTIFICACIÓN			
Colector	Provincia	Municipio	Nº de Orden
CI			

ENCUESTA DE INFRAESTRUCTURA Y EQUIPAMIENTOS LOCALES- 2010**DIPUTACIÓN PROVINCIAL DE JAÉN****MUNICIPIO: CAMBIL****Provincia: 23 Isla: Municipio 018****CUADRO 10****6. ABASTECIMIENTO DE AGUA****6.1. Traídas de agua.****6.1.5. Identificación de las conducciones en el municipio encuestado.**

CÓDIGO DE IDENTIFICACIÓN DE LA CONDUCCIÓN			
Conducción	Provincia	Municipio	Nº de Orden
CI			
CN	23	018	001
CN	23	018	002
CN	23	018	003
CN	23	018	004
CN	23	018	005
CN	23	018	006

		ENCUESTA DE INFRAESTRUCTURA Y EQUIPAMIENTOS LOCALES- 2010					
		DIPUTACIÓN PROVINCIAL DE JAÉN					
		MUNICIPIO:		CAMBIL			
		Provincia:	23	Isla:		Municipio	018




CUADRO 12

6. ABASTECIMIENTO DE AGUA

6.1 Traidas de agua.

6.1.7. Características de los tramos de conducciones en el municipio encuestado.

CÓDIGO DE IDENTIFICACIÓN				CARACTERÍSTICAS DE LA CONDUCCIÓN				
Clave	Provincia	Municipio	Orden	Tipo	Estado	Titular	Gestión	Longitud
				CI	CI	CI	CI	m
CN	23	018	001	PC	B	MU	MU	2.560
CN	23	018	002	FC	B	MU	MU	1.612
CN	23	018	003	PC	B	MU	MU	1.640
CN	23	018	004	PE	B	MU	MU	1.277
CN	23	018	005	PC	B	MU	MU	274
CN	23	018	006	PC	B	MU	MU	218
TOTAL MUNICIPIO								7.581

		ENCUESTA DE INFRAESTRUCTURA Y EQUIPAMIENTOS LOCALES- 2010					
		DIPUTACIÓN PROVINCIAL DE JAÉN					
		MUNICIPIO:		CAMBIL			
		Provincia:	23	Isla:		Municipio	018




CUADRO 12

6. ABASTECIMIENTO DE AGUA

6.1 Traidas de agua.

6.1.7. Características de los tramos de conducciones en el municipio encuestado.

CÓDIGO DE IDENTIFICACIÓN				CARACTERÍSTICAS DE LA CONDUCCIÓN				
Clave	Provin- cia	Muni- cipio	Orden	Tipo	Estado	Titular	Gestión	Longitud
				CI	CI	CI	CI	m
CN	23	018	001	PC	B	MU	MU	2.560
CN	23	018	002	FC	B	MU	MU	1.612
CN	23	018	003	PC	B	MU	MU	1.640
CN	23	018	004	PE	B	MU	MU	1.277
CN	23	018	005	PC	B	MU	MU	274
CN	23	018	006	PC	B	MU	MU	218
TOTAL MUNICIPIO								7.581

	ENCUESTA DE INFRAESTRUCTURA Y EQUIPAMIENTOS LOCALES- 2010				
	DIPUTACIÓN PROVINCIAL DE JAÉN				
	MUNICIPIO:				
	Provincia:		Isla:		Municipio



CUADRO 13

6. ABASTECIMIENTO DE AGUA

6.1 Traidas de agua.

6.1.8. Características de los tramos de conducciones encuestadas, ubicadas en municipios mayores de 50.000 habitan

CÓDIGO DE IDENTIFICACIÓN				CARACTERÍSTICAS DE LA CONDUCCIÓN				
Clave	Provincia	Municipio	Orden	Tipo	Estado	Titular	Gestión	Longitud
				Cl	Cl	Cl	Cl	m
TOTAL MUNICIPIO								#Error

ENCUESTA DE INFRAESTRUCTURA Y EQUIPAMIENTOS LOCALES- 2010

DIPUTACIÓN PROVINCIAL DE JAÉN

MUNICIPIO: CAMBIL

Provincia: 23 Isla: Municipio 018




CUADRO 15

6. ABASTECIMIENTO DE AGUA

6.1 Traidas de agua.

6.1.10. Características de los depósitos de agua en el municipio encuestado.

CÓDIGO DE IDENTIFICACIÓN				CARACTERÍSTICAS DE LOS DEPÓSITOS							
Clave	Provincia	Municipio	Nº Orden	Tipo	Titular	Gestión	Capacidad	Estado	Protección	Limpieza	Contador
				Cl	Cl	Cl	m3	Cl	Cl	nº	Cl
DE	23	018	001	SE	MU	MU	600	B	SF	2.006	NO
DE	23	018	002	SE	MU	MU	300	B	SF	2.006	NO
DE	23	018	003	SE	MU	MU	150	R	SF	2.006	NO
DE	23	018	004	ES	MU	MU	12	R	SF	2.006	NO
DE	23	018	005	SE	MU	MU	500	E	SF	2.008	NO
TOTAL MUNICIPIO							1.562			10.032	

		ENCUESTA DE INFRAESTRUCTURA Y EQUIPAMIENTOS LOCALES- 2010					
		DIPUTACIÓN PROVINCIAL DE JAÉN					
MUNICIPIO:							
Provincia:		Isla:		Municipio			





CUADRO 16

6. ABASTECIMIENTO DE AGUA

6.1 Traidas de agua.

6.1.11. Características de los depósitos de agua encuestados, ubicados en municipios mayores de 50,000 habitantes

CÓDIGO DE IDENTIFICACIÓN				CARACTERÍSTICAS DE LOS DEPÓSITOS							
Clave	Provincia	Municipio	Nº Orden	Tipo	Titular	Gestión	Capacidad	Estado	Protección	Limpieza	Contador
				Cl	Cl	Cl	m3	Cl	Cl	nº	Cl
TOTAL MUNICIPIO							#Error			#Error	

	ENCUESTA DE INFRAESTRUCTURA Y EQUIPAMIENTOS LOCALES- 2010					
	DIPUTACIÓN PROVINCIAL DE JAÉN					
	MUNICIPIO:	CAMBIL				
	Provincia:	23	Isla:		Municipio	


CUADRO 17

6. ABASTECIMIENTO DE AGUA

6.1 Traidas de agua.

6.1.12. Identificación de las instalaciones de tratamiento de potabilización que dan servicio a los núcleos de población del municipio encuestado.

NÚCLEOS DE POBLACIÓN					CÓDIGO DE IDENTIFICACIÓN DE LA INSTALACIÓN			
Provincia	Municipio	Entidad	Núcleo	NOMBRE	Tratamiento de potabilizac.	Provincia	Municipio	Nº de Orden
					CI			
23	018	0001	01	ARBUNIEL(NUCLEO)	TP	23	018	001
23	018	0001	01	ARBUNIEL(NUCLEO)	TP	23	018	002
23	018	0002	01	CAMBIL(NUCLEO)	TP	23	018	003

		ENCUESTA DE INFRAESTRUCTURA Y EQUIPAMIENTOS LOCALES- 2010					
		DIPUTACIÓN PROVINCIAL DE JAÉN					
		MUNICIPIO:		CAMBIL			
		Provincia:	23	Isla:		Municipio	018



CUADRO 18

6. ABASTECIMIENTO DE AGUA

6.1 Traidas de agua.

6.1.13. Instalaciones y tratamiento de potabilización del municipio encuestado.

CÓDIGO DE IDENTIFICACIÓN				TIPO DE EQUIPAMIENTO	UBICACIÓN	TIPOS DE TRATAMIENTO						METODO DE DESINFECCION			CONTROL CALIDAD		ESTADO
Clave	Provincia	Municipio	Nº Orden			Solo Desinfección	Categoría A1	Categoría A2	Categoría A3	Desaladora	Otros tipos	METODO DE DESINFECCION			Periodicidad	Organismo	
						CI	CI	CI	CI	CI	CI	CI	CI	CI			
TP	23	018	001	MA	DE	SI	NO	NO	NO	NO	NO	SI	NO	NO	DI	MU	B
TP	23	018	002	MA	CA	SI	NO	NO	NO	NO	NO	SI	NO	NO	DI	MU	B
TP	23	018	003	AU	DE	SI	NO	NO	NO	NO	NO	SI	NO	NO	DI	MU	B

ENCUESTA DE INFRAESTRUCTURA Y EQUIPAMIENTOS LOCALES- 2010

DIPUTACIÓN PROVINCIAL DE JAÉN

MUNICIPIO: **CAMBIL**

Provincia: **23** **Isla:** **Municipio** **018**



CUADRO 21

6. ABASTECIMIENTO DE AGUA

6.2 Distribución de agua

6.2.2 Características y elementos del servicio de abastecimiento de agua

6.2.2.2. Núcleos de población encuestados. 2.

Núcleo de Población			CARACTERÍSTICAS DEL SERVICIO					ELEMENTOS ACCESORIOS						CISTERNA
			Dotación de agua		Conta- dores	Tasa	Año de instala- ción	Hidrantes		Válvulas		Bocas de riego		
			Disponi- bilidad	Restri- cciones				Sufi- ciencia	Estado	Sufi- ciencia	Estado	Sufi- ciencia	Estado	
0001	01	ARBUNIEL(NUCLEO)	SF	NO	SI	SI	1988	NO		IN	M	IN	M	NO
0002	01	CAMBIL(NUCLEO)	SF	NO	SI	SI	1955	NO		IN	M	IN	M	NO

ENCUESTA DE INFRAESTRUCTURA Y EQUIPAMIENTOS LOCALES- 2010

DIPUTACIÓN PROVINCIAL DE JAÉN

MUNICIPIO: CAMBIL

Provincia: 23 **Isla:** **Municipio** 018



CUADRO 22



6. ABASTECIMIENTO DE AGUA

6.2 Distribución de agua

6.2.2 Características y elementos del servicio de abastecimiento de agua

6.2.2.2. Núcleos de población encuestados. 3.

Núcleo de Población			CARACTERÍSTICAS DEL SERVICIO							DEFICIT RED DE DISTRIBUCION				
			Viviendas con servicio		Consumo		Deficiencias Presión		Pérdidas	Calidad	Longitud red	Viviendas afectadas red	Población afectada	
			Conectadas	No conect.	Invierno	Verano	Exceso	Defecto					Residente	Estacional
			nº	nº	m3/día	m3/día	nº	nº	%	Cl	m	nº	nº	nº
0001	01	ARBUNIEL(NUCLEO)	404	0	144	460	0	30	25	B	0	0	0	0
0002	01	CAMBIL(NUCLEO)	1.275	0	428	528	0	400	20	B	0	0	0	0
TOTAL NÚCLEO			1.679	0	572	988	0	430			0	0	0	0
TOTAL DISEMINADO			0	0	0	0	0	0			0	155	169	320
TOTAL MUNICIPIO			1.679	0	572	988	0	430			0	155	169	320

		ENCUESTA DE INFRAESTRUCTURA Y EQUIPAMIENTOS LOCALES- 2010					
		DIPUTACIÓN PROVINCIAL DE JAÉN					
		MUNICIPIO:		CAMBIL			
		Provincia:	23	Isla:		Municipio	018
							

CUADRO 23

6. ABASTECIMIENTO DE AGUA

6.3 Abastecimiento autónomo de agua

6.3.1 Núcleos de población encuestados 4

Núcleo de Población			ÁMBITO DEL ABASTECIMIENTO AUTÓNOMO			DÉFICIT DE POTABILIZACIÓN DEL ABASTECIMIENTO AUTÓNOMO			FUENTES NO CONECTADAS A LA RED DE DISTRIBUCION		DOTACION ABASTECIMIENTO AUTÓNOMO
			Viviendas	Población (hab)		Viviendas	Población (hab)		Con tratamiento	Sin tratamiento	Disponibilidad
			nº	Residente	Estacional	nº	Residente	Estacional	nº	CI	CI
0001	01	ARBUNIEL(NUCLEO)	0	0	0	0	0	0	5	NO	
0002	01	CAMBIL(NUCLEO)	0	0	0	0	0	0	3	NO	
TOTAL NÚCLEO			0	0	0	0	0	0	8		
TOTAL DISEMINADO			155	169	320	0	0	0	0		
TOTAL MUNICIPIO			155	169	320	0	0	0	8		

ENCUESTA DE INFRAESTRUCTURA Y EQUIPAMIENTOS LOCALES- 2010

DIPUTACIÓN PROVINCIAL DE JAÉN

MUNICIPIO: **CAMBIL**

Provincia: **23** **Isla:** **Municipio** **018**




CUADRO 24

7. SANEAMIENTO Y DEPURACIÓN.

7.1 Sistema de Saneamiento.

7.1.1 Características de los tramos de red de alcantarillado interior.

NÚCLEOS DE POBLACIÓN					CARACTERÍSTICAS DE LA RED DE ALCANTARILLADO INTERIOR						
Provincia	Municipio	Entidad	Núcleo	NOMBRE	Tipo de material	Sistema de transporte	Estado	Tipo de red	Titular	Gestión	Longitud
					CI	CI	CI	CI	CI	CI	m
23	018	0001	01	ARBUNIEL(NUCLEO)	HO	GR	R	RE	MU	MU	3.552
23	018	0001	01	ARBUNIEL(NUCLEO)	PC	GR	B	RE	MU	MU	2.915
23	018	0002	01	CAMBIL(NUCLEO)	HO	GR	B	RE	MU	MU	131
23	018	0002	01	CAMBIL(NUCLEO)	HO	GR	R	RE	MU	MU	4.264
23	018	0002	01	CAMBIL(NUCLEO)	OT	GR	R	RE	MU	MU	315
23	018	0002	01	CAMBIL(NUCLEO)	PC	GR	B	RE	MU	MU	2.077
TOTAL NÚCLEO											13.254
TOTAL DISEMINADO											
TOTAL MUNICIPIO											

		ENCUESTA DE INFRAESTRUCTURA Y EQUIPAMIENTOS LOCALES- 2010					
		DIPUTACIÓN PROVINCIAL DE JAÉN					
		MUNICIPIO:		CAMBIL			
		Provincia:	23	Isla:		Municipio	018




CUADRO 25


7. SANEAMIENTO Y DEPURACIÓN

7.1 Sistema de saneamiento.

7.1.2 Identificación de los colectores generales que dan servicio a los núcleos de población del municipio encuestado.

NÚCLEO DE POBLACIÓN					CÓDIGO DE IDENTIFICACIÓN			
Provincia	Municipio	Entidad	Núcleo	NOMBRE	Colector	Provincia	Municipio	Nº de Orden
					CI			
23	018	0001	01	ARBUNIEL(NUCLEO)	CL	23	018	003
23	018	0002	01	CAMBIL(NUCLEO)	CL	23	018	001
23	018	0002	01	CAMBIL(NUCLEO)	CL	23	018	002

		ENCUESTA DE INFRAESTRUCTURA Y EQUIPAMIENTOS LOCALES- 2010				
		DIPUTACIÓN PROVINCIAL DE JAÉN				
		MUNICIPIO:		CAMBIL		
		Provincia:	23	Isla:		Municipio





CUADRO 26

7. SANEAMIENTO Y DEPURACIÓN

7.1 Sistema de saneamiento.

7.1.3 Identificación de los colectores generales en el municipio encuestado.

CÓDIGO DE IDENTIFICACIÓN			
Colector	Provincia	Municipio	Nº de Orden
Cl			
CL	23	018	001
CL	23	018	002
CL	23	018	003

	ENCUESTA DE INFRAESTRUCTURA Y EQUIPAMIENTOS LOCALES- 2010						
	DIPUTACIÓN PROVINCIAL DE JAÉN						
	MUNICIPIO:		CAMBIL				
	Provincia:	23	Isla:		Municipio	018	

CUADRO 28

7. SANEAMIENTO Y DEPURACIÓN.


7.1 Sistema de Saneamiento.

7.1.5 Tramos de colectores generales en el municipio encuestado.

CÓDIGO DE IDENTIFICACIÓN				CARACTERÍSTICAS DE LOS COLECTORES GENERALES					
Clave	Provincia	Municipio	Nº	Tipo de material	Sistema de transporte	Estado	Titular	Gestión	Longitud
				Cl	Cl	Cl	Cl	Cl	m
CL	23	018	001	HO	GR	M	MU	MU	320
CL	23	018	002	HO	GR	R	MU	MU	129
CL	23	018	002	OT	GR	R	MU	MU	192
CL	23	018	003	HO	GR	R	MU	MU	443
TOTAL MUNICIPIO									1.084

ENCUESTA DE INFRAESTRUCTURA Y EQUIPAMIENTOS LOCALES- 2010**DIPUTACIÓN PROVINCIAL DE JAÉN****MUNICIPIO:****CAMBIL****Provincia:****23****Isla:****Municipio****018****CUADRO 30****7. SANEAMIENTO Y DEPURACIÓN****7.1 Sistema de saneamiento.****7.1.7 Identificación de los EMISARIOS que dan servicio a los núcleos de población del municipio encuestado.**

NÚCLEO DE POBLACIÓN						CÓDIGO DE IDENTIFICACIÓN DE LOS EMISARIOS			
						Emisario	Provincia	Municipio	Nº de Orden
Clave	Provincia	Municipio	Entidad	Núcleo	Denominación	CI			
EM	23	018	0001	01	ARBUNIEL(NUCLEO)	EM	23	018	002
EM	23	018	0002	01	CAMBIL(NUCLEO)	EM	23	018	001

		ENCUESTA DE INFRAESTRUCTURA Y EQUIPAMIENTOS LOCALES- 2010					
		DIPUTACIÓN PROVINCIAL DE JAÉN					
MUNICIPIO:		CAMBIL					
Provincia:	23	Isla:		Municipio	018		




CUADRO 31

7. SANEAMIENTO Y DEPURACIÓN

7.1 Sistema de saneamiento.

7.1.8 Identificación de los EMISARIOS en el municipio encuestado.

CÓDIGO DE IDENTIFICACIÓN				PUNTO DE VERTIDO		DISTANCIA
				Tipo de vertido	Zona de vertido	
Clave	Provincia	Municipio	Nº	CI	CI	
EM	23	018	001	AD	ZM	286
EM	23	018	002	AD	ZM	1.275

	ENCUESTA DE INFRAESTRUCTURA Y EQUIPAMIENTOS LOCALES- 2010				
	DIPUTACIÓN PROVINCIAL DE JAÉN				
	MUNICIPIO:				
	Provincia:		Isla:		Municipio




CUADRO 32

7. SANEAMIENTO Y DEPURACIÓN

7.1 Sistema de saneamiento.

7.1.9 Identificación de los EMISARIOS, ubicados en municipios mayores de 50.000 habitantes.

CÓDIGO DE IDENTIFICACIÓN				PUNTO DE VERTIDO		DISTANCIA
				Tipo de vertido	Zona de vertido	
Clave	Provincia	Municipio	Nº	CI	CI	

	ENCUESTA DE INFRAESTRUCTURA Y EQUIPAMIENTOS LOCALES- 2010						
	DIPUTACIÓN PROVINCIAL DE JAÉN						
	MUNICIPIO:		CAMBIL				
	Provincia:	23	Isla:		Municipio	018	


CUADRO 33

7. SANEAMIENTO Y DEPURACIÓN

7.1 Sistema de saneamiento.

7.1.10 Características de los tramos de emisarios en el municipio encuestado.

CÓDIGO DE IDENTIFICACIÓN				CARACTERÍSTICAS DE LOS TRAMOS DE EMISARIOS			
				Tipo de material	Estado	Longitud del tramo	
						Terrestre	Marítima
Clave	Provincia	Municipio	Nº	CI	CI	m	m
EM	23	018	001	HO	M	1.761	0
EM	23	018	002	PC	R	1.378	0
TOTAL MUNICIPIO						3.139	0

	ENCUESTA DE INFRAESTRUCTURA Y EQUIPAMIENTOS LOCALES- 2010				
	DIPUTACIÓN PROVINCIAL DE JAÉN				
	MUNICIPIO:				
	Provincia:		Isla:		Municipio



CUADRO 34

7. SANEAMIENTO Y DEPURACIÓN

7.1 Sistema de saneamiento.

7.1.11 Características de los tramos de emisarios encuestados, ubicados en municipios mayores de 50.000 habitante

CÓDIGO DE IDENTIFICACIÓN				CARACTERÍSTICAS DE LOS TRAMOS DE EMISARIOS			
				Tipo de material	Estado	Longitud del tramo	
						Terrestre	Marítima
Clave	Provincia	Municipio	Nº	CI	CI	m	m
TOTAL MUNICIPIO						#Error	#Error

ENCUESTA DE INFRAESTRUCTURA Y EQUIPAMIENTOS LOCALES- 2010



DIPUTACIÓN PROVINCIAL DE JAÉN


MUNICIPIO: **CAMBIL**


Provincia: **23** **Isla:** **Municipio** **018**



CUADRO 35
7. SANEAMIENTO Y DEPURACIÓN
7.1 Sistema de saneamiento.
7.1.12. Características del servicio de alcantarillado
7.1.12.1. Nucleos de poblacion encuestados. 5

Núcleo de Población			ELEMENTOS ACCESORIOS				CARACTERÍSTICAS DEL SERVICIO			DÉFICIT DE ALCANTARILLADO				CAUDAL m3/año				
			Pozos	Sumideros	Aliviadero		Calidad	Viviendas con servicio		Longitud red	Viviendas afectadas	Población afectada		Desagüe	Tratado	Reutilizado		
					Con acumulac.	Sin Acumulac.		Conect.	No conect.			Residente	Estacional			Urbano	Rústico	Industrial
			CI	CI	CI	CI	CI	nº	nº	m	nº	nº	nº					
0001	01	ARBUNIEL(NUCLEO)	IN	IN	NO	NO	R	404	0	0	0	0	0	122.986	0	0	0	0
0002	01	CAMBIL(NUCLEO)	IN	IN	NO	NO	M	1.275	0	0	0	0	0	131.927	131.927	0	0	0
TOTAL NÚCLEO								1.679	0	0	0	0	0	254.913	131.927	0	0	0
TOTAL DISEMINADO								0	0	0	155	169	320	0	0			
TOTAL MUNICIPIO								1.679	0	0	155	169	320	254.913	131.927	0	0	0

		ENCUESTA DE INFRAESTRUCTURA Y EQUIPAMIENTOS LOCALES- 2010					
		DIPUTACIÓN PROVINCIAL DE JAÉN					
		MUNICIPIO:		CAMBIL			
		Provincia:	23	Isla:		Municipio	018



CUADRO 36

7. SANEAMIENTO Y DEPURACIÓN

7.2 Depuración.

7.2.1 Identificación de los Sistemas de depuración que dan servicio a los núcleos de población del municipio encuestado.

NÚCLEO DE POBLACIÓN					CÓDIGO DE IDENTIFICACIÓN DEL SISTEMA DE DEPURACIÓN			
Provincia	Municipio	Entidad	Núcleo	Núcleo	EDAR	Provincia	Municipio	Núcleo
23	018	0002	01	CAMBIL(NUCLEO)	ED	23	018	001



ENCUESTA DE INFRAESTRUCTURA Y EQUIPAMIENTOS LOCALES- 2010

DIPUTACIÓN PROVINCIAL DE JAÉN

MUNICIPIO: CAMBIL

Provincia: 23 **Isla:** **Municipio** 018



CUADRO 37

7. SANEAMIENTO Y DEPURACIÓN

7.2 Depuración.

7.2.2. Descripción de los Tratamientos de los Sistemas de depuración en el municipio encuestado.

CODIGO DE IDENTIFICACION				DESCRIPCION DEL SISTEMA														
EDAR	Provin-cia	Munici-pio	Número de orden	Tratamiento Primario			Tratamiento Secundario			Tratamientos Avanzados			Procesos Complementarios			Tratamiento de lodos		
				CI	CI	CI	CI	CI	CI	CI	CI	CI	CI	CI	CI	CI	CI	CI
ED	23	018	001	DC	NO	NO	CB	NO	NO	NO	NO	NO	NO	NO	NO	OT	NO	NO

ENCUESTA DE INFRAESTRUCTURA Y EQUIPAMIENTOS LOCALES- 2010

DIPUTACIÓN PROVINCIAL DE JAÉN

MUNICIPIO: CAMBIL

Provincia: 23 Isla: Municipio 018



CUADRO 42
8. RECOGIDA Y ELIMINACION DE RESIDUOS URBANOS.
8.1 Recogida de residuos urbanos.

Núcleo de Población			RECOGIDA DE RESIDUOS URBANOS					
			Tipo de recogida	Gestión	Periodicidad	Calidad	Producción	Contenedores
			CI	CI	CI	CI	Tm	nº
0001	01	ARBUNIEL(NUCLEO)	PA	CON	SE	AD	54	8
0001	01	ARBUNIEL(NUCLEO)	PI	CON	OT	AD	10	4
0001	01	ARBUNIEL(NUCLEO)	PL	CON	SE	AD	30	11
0001	01	ARBUNIEL(NUCLEO)	RN	CON	DI	AD	285	44
0001	01	ARBUNIEL(NUCLEO)	VI	CON	OT	AD	113	6
0002	01	CAMBIL(NUCLEO)	PA	CON	SE	AD	175	20
0002	01	CAMBIL(NUCLEO)	PI	CON	OT	AD	32	4
0002	01	CAMBIL(NUCLEO)	PL	CON	SE	AD	96	11
0002	01	CAMBIL(NUCLEO)	RN	CON	DI	AD	925	85
0002	01	CAMBIL(NUCLEO)	VI	CON	OT	AD	367	11
TOTAL NÚCLEO							2.087	204
TOTAL DISEMINADO							0	0
TOTAL MUNICIPIO							2.087	204



ENCUESTA DE INFRAESTRUCTURA Y EQUIPAMIENTOS LOCALES- 2010

DIPUTACIÓN PROVINCIAL DE JAÉN

MUNICIPIO: CAMBIL

Provincia: 23 Isla: Municipio 018



CUADRO 43

8. RECOGIDA Y ELIMINACION DE RESIDUOS URBANOS.

8.2 Núcleos sin recogida de residuos urbanos. Limpieza de calles.

8.2.1 Núcleos de población encuestados.

Núcleo de Población			ÁMBITO SIN SERVICIO			LIMPIEZA DE CALLES	
			Viviendas afectadas nº	Población afectada		Servicio	Plantilla
				Residente	Estacional	Cl	nº
0001	01	ARBUNIEL(NUCLEO)	0	0	0	NO	0
0002	01	CAMBIL(NUCLEO)	0	0	0	SI	2
TOTAL NÚCLEO			0	0	0		2
TOTAL DISEMINADO			155	169	320		0
TOTAL MUNICIPIO			155	169	320		2

	ENCUESTA DE INFRAESTRUCTURA Y EQUIPAMIENTOS LOCALES- 2010					
	DIPUTACIÓN PROVINCIAL DE JAÉN					
	MUNICIPIO:		CAMBIL			
	Provincia:	23	Isla:		Municipio	018



CUADRO 44

8. RECOGIDA Y ELIMINACION DE RESIDUOS URBANOS.

8.3 Vertederos. (Instalaciones de eliminación y tratamiento de residuos).

8.3.1 Identificación de los vertederos que dan servicio a los núcleos de población del municipio encuestado.

Núcleo de Población			CÓDIGO DE IDENTIFICACIÓN			
			Vertedero	Provincia	Municipio	Nº de orden
			CI			
0001	01	ARBUNIEL(NUCLEO)	VC	23	050	001
0001	01	ARBUNIEL(NUCLEO)	VD	23	018	001
0002	01	CAMBIL(NUCLEO)	VC	23	050	001
0002	01	CAMBIL(NUCLEO)	VD	23	018	001



ENCUESTA DE INFRAESTRUCTURA Y EQUIPAMIENTOS LOCALES- 2010

DIPUTACIÓN PROVINCIAL DE JAÉN

MUNICIPIO: **CAMBIL**

Provincia: **23** **Isla:** **Municipio** **018**



CUADRO 45

8. RECOGIDA Y ELIMINACION DE RESIDUOS URBANOS

8.3 Vertederos (Instalaciones de eliminación y tratamiento de residuos)

8.3.2 Características de las Instalaciones.

CODIGO DE IDENTIFICACION				Tipo	Titular	Gestión	PROBLEMAS EXISTENTES										CAPACIDAD			ESTADO	VIDA UTIL	CATEGORIA	ACTIVIDAD	
Tipo	Provincia	Municipio	Nº				OI	Hu	Ca	Ri	Fi	Iv	Fa	Sa	In	Ot	Total		Ampl.					Transformac.
Cl	Cl	Cl	Cl				Cl	Cl	Cl	Cl	Cl	Cl	Cl	Cl	Cl	Cl	Cl	m3	% Ocupa					Cl
VT	23	018	001	VCS	MUD	MUD	NO	NO	NO	NO	NO	SI	NO	NO	NO	NO	8.800	50	NO	0	R	3	VIN	EN
TOTAL MUNICIPIO																	8.800			0				



ENCUESTA DE INFRAESTRUCTURA Y EQUIPAMIENTOS LOCALES- 2010

DIPUTACIÓN PROVINCIAL DE JAÉN

MUNICIPIO:

Provincia:

Isla:

Municipio



CUADRO 46

8. RECOGIDA Y ELIMINACION DE RESIDUOS URBANOS

8.3 Vertederos (Instalaciones de eliminación y tratamiento de residuos)

8.3.3 Características de las Instalaciones encuestadas, ubicadas en municipios mayores de 50.000 habitant

CODIGO DE IDENTIFICACION				Tipo	Titular	Gestión	PROBLEMAS EXISTENTES								CAPACIDAD			ESTADO	VIDA UTIL	CATEGORIA	ACTIVIDAD		
Tipo	Provincia	Municipio	Nº				OI	Hu	Ca	Ri	Fi	Iv	Fa	Sa	In	Ot	Total					Ampl.	Transformac.
				CI	CI	CI	CI	CI	CI	CI	CI	CI	CI	CI	m3	% Ocupa	CI	Tm/año	CI	nº	nº	nº	
TOTAL MUNICIPIO																#Error			#Error				



ENCUESTA DE INFRAESTRUCTURA Y EQUIPAMIENTOS LOCALES- 2010

DIPUTACIÓN PROVINCIAL DE JAÉN

MUNICIPIO: CAMBIL

Provincia: 23 Isla: Municipio 018



**CUADRO 47
9. ALUMBRADO PUBLICO**

NÚCLEO DE POBLACIÓN					AHORRO ENERGÉTICO		CALIDAD	Potencia Instalada	Puntos de luz
Provin- cia	Muni- cipio	Enti- dad	Núcleo	Denominación	Rfi	Rfi	Cl	Kw	nº
23	018	0001	01	ARBUNIEL(NUCLEO)	SI	NO	R	36	289
23	018	0002	01	CAMBIL(NUCLEO)	SI	NO	B	62	354
TOTAL NÚCLEO									643
TOTAL DISEMINADO									0
TOTAL MUNICIPIO									643

ENCUESTA DE INFRAESTRUCTURA Y EQUIPAMIENTOS LOCALES- 2010

DIPUTACIÓN PROVINCIAL DE JAÉN

MUNICIPIO:

CAMBIL

Provincia:

23

Isla:

Municipio

018



CUADRO 48

10. OTRAS INFORMACIONES MUNICIPALES

NÚCLEO DE POBLACIÓN					RECEPCIÓN TV		TELEFONÍA MOVIL		CORREO	BANDA ANCHA						CAPI	CALIDAD SUMIN. ENERGÍA		ALUMBR.PÚBLICO AMB.SIN SERV.	
Provincia	Municipio	Entidad	Núcleo	Denominación	Antena	Cable	Gsm	Umts		Rd	Xd	Wi	Ca	Rb	St		Electr.	Gas	Viv afec	Long calle
					CI	CI	CI	CI	CI	CI	CI	CI	CI	CI	CI	CI	nº	m		

ENCUESTA DE INFRAESTRUCTURA Y EQUIPAMIENTOS LOCALES- 2010

DIPUTACIÓN PROVINCIAL DE JAÉN

MUNICIPIO:

CAMBIL

Provincia:

23

Isla:

Municipio

018



CUADRO 49

11. INSTALACIONES DEPORTIVAS DE USO PÚBLICO

11.1 Características de las Instalaciones.

CÓDIGO DE IDENTIFICACIÓN				NOMBRE DE LA INSTALACIÓN	CARACTERÍSTICAS							
Tipo	Provincia	Municipio	Nº Orden		Tipo	Titular	Gestión	Superficie (m2)			Sin Barreras Arquitectónicas	Estado
					CI	CI	CI	Cubierta	Aire Libre	Solar	CI	
PP	23	018	004	Pista Polideportiva	PP	MU	MU	0	1.027	1.027	SI	B
TJ	23	018	009	Campo de Futbol 7	TJ	MU	MU	0	2.153	2.153	SI	B
OT	23	018	010	Pista de Padel	OT	MU	MU	0	206	206	SI	B
OT	23	018	011	Zonas comunes complejo polideportivo	OT	MU	MU	180	1.638	1.818	SI	B
PP	23	018	012	Pista Baloncesto C.E.I.P. Gregorio Aguilar	PP	CA	CA	0	155	155	SI	B
PP	23	018	013	Pista Futbol Sala C.E.I.P. Gregorio Aguilar	PP	CA	CA	0	347	347	SI	B
PP	23	018	001	Polideportivo Castillo de Alhabar	PP	CA	CA	0	1.071	1.071	SI	B
TJ	23	018	002	Campo de Futbol La V gueta	TJ	MU	MU	82	5.782	5.864	SI	M
PI	23	018	003	Piscina Municipal	PI	MU	MU	182	1.113	1.295	SI	B
PP	23	018	005	Pista Polideportiva Municipal	PP	MU	MU	0	1.037	1.037	SI	B
OT	23	018	006	Pista de Petanca	OT	MU	MU	0	205	205	SI	B
OT	23	018	007	Vaso Recreativo Piscina Municipal	OT	MU	MU	0	309	309	SI	B
PI	23	018	008	Vaso de Chapoteo Piscina Municipal	PI	MU	MU	0	27	27	SI	B
TOTAL MUNICIPIO								444	15.070	15.514		



ENCUESTA DE INFRAESTRUCTURA Y EQUIPAMIENTOS LOCALES- 2010

DIPUTACIÓN PROVINCIAL DE JAÉN

MUNICIPIO: CAMBIL

Provincia: 23 **Isla:** **Municipio** 018



CUADRO 50

12. INSTALACIONES DEPORTIVAS DE USO PÚBLICO

12.2 Tipos de deportes de las Instalaciones.

CÓDIGO DE IDENTIFICACIÓN				NOMBRE DE LA INSTALACIÓN	Tipo de deporte
Clave	Provincia	Municipio	Nº Orden		CI
ID	23	018	004	Pista Polideportiva	BC
ID	23	018	004	Pista Polideportiva	BM
ID	23	018	004	Pista Polideportiva	BV
ID	23	018	004	Pista Polideportiva	OT
ID	23	018	004	Pista Polideportiva	TE
ID	23	018	009	Campo de Futbol 7	FB
ID	23	018	010	Pista de Padel	PD
ID	23	018	011	Zonas comunes complejo polideportivo	OT
ID	23	018	012	Pista Baloncesto C.E.I.P. Gregorio Aguilar	BC
ID	23	018	012	Pista Baloncesto C.E.I.P. Gregorio Aguilar	BM
ID	23	018	012	Pista Baloncesto C.E.I.P. Gregorio Aguilar	BV
ID	23	018	012	Pista Baloncesto C.E.I.P. Gregorio Aguilar	TE
ID	23	018	013	Pista Futbol Sala C.E.I.P. Gregorio Aguilar	BC
ID	23	018	013	Pista Futbol Sala C.E.I.P. Gregorio Aguilar	FB
ID	23	018	001	Polideportivo Castillo de Alhabar	BC
ID	23	018	001	Polideportivo Castillo de Alhabar	BM
ID	23	018	001	Polideportivo Castillo de Alhabar	TE
ID	23	018	002	Campo de Futbol La V gueta	FB
ID	23	018	003	Piscina Municipal	BC
ID	23	018	003	Piscina Municipal	NA
ID	23	018	003	Piscina Municipal	TE
ID	23	018	005	Pista Polideportiva Municipal	BC
ID	23	018	005	Pista Polideportiva Municipal	BM
ID	23	018	005	Pista Polideportiva Municipal	BV

**ENCUESTA DE INFRAESTRUCTURA Y EQUIPAMIENTOS LOCALES- 2010**

DIPUTACIÓN PROVINCIAL DE JAÉN

MUNICIPIO: CAMBIL

Provincia: 23 Isla: Municipio 018

**CUADRO 50****12. INSTALACIONES DEPORTIVAS DE USO PÚBLICO****12.2 Tipos de deportes de las Instalaciones.**

CÓDIGO DE IDENTIFICACIÓN				NOMBRE DE LA INSTALACIÓN	Tipo de deporte
Clave	Provincia	Municipio	Nº Orden		CI
ID	23	018	005	Pista Polideportiva Municipal	TE
ID	23	018	006	Pista de Petanca	OT
ID	23	018	007	Vaso Recreativo Piscina Municipal	OT
ID	23	018	008	Vaso de Chapoteo Piscina Municipal	NA



ENCUESTA DE INFRAESTRUCTURA Y EQUIPAMIENTOS LOCALES- 2010

DIPUTACIÓN PROVINCIAL DE JAÉN

MUNICIPIO: CAMBIL

Provincia: 23 Isla: Municipio 018



CUADRO 51

12. OTRAS INSTALACIONES PÚBLICAS.

12.1 Centros Culturales y de Esparcimiento.

12.1.1 Características de las instalaciones.

CÓDIGO DE IDENTIFICACIÓN			NOMBRE DEL CENTRO	CARACTERÍSTICAS							
Provin-cia	Muni-cipio	Nº Orden		Tipo	Titular	Gestión	Superficie (m2)			Sin Barreras Arquitectonicas	Estado
				CI	CI	CI	Cubierta	Aire Libre	Solar	CI	
23	018	012	Centro Visitantes Mata-Bejid	MS	MU	CO	450	18.378	18.888	SI	B
23	018	011	Biblioteca	BI	MU	MU	248	0	248	SI	B
23	018	010	Auditorio Avda. de los Toscares	AU	MU	MU	208	381	485	SI	E
23	018	006	Casa Cultura	CC	MU	MU	220	0	110	SI	R
23	018	009	Hogar del Pensionista I	HP	MU	MU	60	0	60	SI	R
23	018	001	Biblioteca I	BI	MU	MU	25	0	25	SI	R
23	018	005	Biblioteca II	BI	MU	MU	175	0	175	SI	B
23	018	003	Salon de Actos	CS	MU	MU	185	0	185	SI	B
23	018	004	Casa Cultura	CC	MU	MU	135	0	135	SI	B
23	018	008	Hogar del Pensionista III	HP	MU	MU	106	0	106	SI	B
23	018	002	Centro Social	CS	MU	MU	120	0	120	SI	B
23	018	007	Hogar del Pensionista II	HP	MU	MU	115	0	115	SI	B
TOTAL MUNICIPIO							2.047	18.759	20.652		



ENCUESTA DE INFRAESTRUCTURA Y EQUIPAMIENTOS LOCALES- 2010

DIPUTACIÓN PROVINCIAL DE JAÉN

MUNICIPIO:

CAMBIL

Provincia:

23

Isla:

Municipio

018




CUADRO 52


12. OTRAS INSTALACIONES PÚBLICAS.

12.1 Centros Culturales y de Esparcimiento.

12.1.2 Superficie de los Usos de los Centros.

CÓDIGO DE IDENTIFICACIÓN			NOMBRE DEL CENTRO	USO	SUPERFICIE CUBIERTA
Provin-cia	Muni-cipio	Nº Orden		Cl	m2
23	018	010	Auditorio Avda. de los Toscares	AO	208
23	018	001	Biblioteca I	BA	25
23	018	005	Biblioteca II	BA	175
23	018	011	Biblioteca	BA	248
23	018	003	Salon de Actos	CV	185
23	018	002	Centro Social	CV	120
23	018	012	Centro Visitantes Mata-Bejid	MO	450
23	018	004	Casa Cultura	OT	135
23	018	006	Casa Cultura	OT	220
23	018	009	Hogar del Pensionista I	PN	60
23	018	008	Hogar del Pensionista III	PN	106
23	018	007	Hogar del Pensionista II	PN	115
TOTAL MUNICIPIO					2.047

	ENCUESTA DE INFRAESTRUCTURA Y EQUIPAMIENTOS LOCALES- 2010					
	DIPUTACIÓN PROVINCIAL DE JAÉN					
	MUNICIPIO:		CAMBIL			
	Provincia:	23	Isla:		Municipio	018





DIPUTACIÓN
DE JAÉN

CUADRO 53

12. OTRAS INSTALACIONES PÚBLICAS.

12.2. Parques, jardines y áreas naturales.


CÓDIGO DE IDENTIFICACIÓN				NOMBRE DEL CENTRO	TIPO	TITULAR	GESTIÓN	SUPERFICIE CUBIERTA			PRESTACIONES						Sin Barreras Arquitectónicas	ESTADO
Clave	Provin-cia	Muni-cipio	Nº Orden					CI	CI	CI	Cubierta	Aire Libre	Solar	Ag	Sa	Ee	Cm	Ji
PJ	23	018	001	Plaza de España	PU	MU	MU	0	920	920	SI	SI	SI	NO	NO	NO	SI	R
PJ	23	018	002	El Nacimiento	ZR	EP	EP	0	5.260	5.260	SI	NO	NO	NO	NO	NO	SI	R
PJ	23	018	003	El Torcal	ZR	OT	OT	0	1.200	1.200	NO	NO	NO	NO	NO	NO	SI	M
PJ	23	018	004	Parque de la Constitucion	PU	MU	MU	0	2.367	2.367	SI	SI	SI	NO	SI	NO	SI	B
PJ	23	018	005	Parque Huerto Leonor	PU	MU	MU	0	4.032	4.032	SI	NO	SI	NO	SI	NO	SI	B
PJ	23	018	006	Jardines Avda. de los Toscares I	JA	MU	MU	0	472	472	SI	SI	SI	NO	NO	NO	SI	B
PJ	23	018	007	Jardines Avda. de los Toscares II	JA	MU	MU	0	500	500	SI	SI	SI	NO	NO	NO	SI	B
PJ	23	018	008	Jardines Avda. de los Toscares III	JA	MU	MU	0	594	594	SI	SI	SI	NO	NO	NO	SI	B
PJ	23	018	009	Jardines Avda. de los Toscares IV	JA	MU	MU	0	186	186	SI	SI	SI	NO	NO	NO	SI	B
PJ	23	018	010	Jardines Avda. de los Toscares V	JA	MU	MU	0	344	344	SI	SI	SI	NO	NO	NO	SI	B
PJ	23	018	011	Jardines en c/Fabrica	JA	MU	MU	0	628	628	NO	NO	NO	NO	NO	NO	SI	B
PJ	23	018	012	Mirador de Cambil	ZR	MU	MU	0	2.478	2.478	NO	NO	NO	NO	NO	NO	SI	B
PJ	23	018	013	Mirador cima Castillo I	PU	MU	MU	0	242	242	NO	NO	NO	NO	NO	NO	SI	B
PJ	23	018	014	Mirador cima Castillo II	PU	MU	MU	0	50	50	NO	NO	NO	NO	NO	NO	SI	B
PJ	23	018	015	Sendero hacia campo de futbol	JA	MU	MU	0	719	719	NO	NO	NO	NO	NO	NO	NO	B
TOTAL MUNICIPIO								0	19.992	19.992								

	ENCUESTA DE INFRAESTRUCTURA Y EQUIPAMIENTOS LOCALES- 2010						
	DIPUTACIÓN PROVINCIAL DE JAÉN						
	MUNICIPIO:		CAMBIL				
	Provincia:	23	Isla:		Municipio	018	

CUADRO 54

13. LONJAS, MERCADOS Y RECINTOS FERIALES.


CÓDIGO DE IDENTIFICACIÓN				NÚCLEO DE POBLACIÓN	NOMBRE DEL EQUIPAMIENTO	TIPO	TITULAR	GESTIÓN	SUPERFICIE (m2)			Sin Barreras Arquitectónicas	ESTADO
Clave	Provincia	Municipio	Nº Orden						CI	CI	CI		
LM	23	018	001	ARBUNIEL(NUCLEO)	Mercado Municipal I	ME	MU	MU	30	0	30	SI	R
LM	23	018	002	CAMBIL(NUCLEO)	Mercado Municipal II	ME	MU	MU	50	0	50	SI	R
TOTAL MUNICIPIO									80	0	80		

	ENCUESTA DE INFRAESTRUCTURA Y EQUIPAMIENTOS LOCALES- 2010				
	DIPUTACIÓN PROVINCIAL DE JAÉN				
	MUNICIPIO:		CAMBIL		
Provincia:	23	Isla:		Municipio	018



CUADRO 56
15. CEMENTERIOS


CÓDIGO DE IDENTIFICACIÓN				NÚCLEO DE POBLACIÓN	NOMBRE DEL CEMENTERIO	TITULAR	DISTANCIA AL NÚCLEO	ESTADO DE ACCESO	CAPILLA	DEPÓSITO	AMPLIACIÓN	GRADO DE SATURACIÓN	SUPERFICIE TOTAL	Sin Barreras Arquitectónicas	CREMATORIO
Clave	Provincia	Municipio	Nº Orden			CI	Km	CI	CI	CI	CI	CI	%	m2	CI
CE	23	018	001		Cementerio Municipal	MU	0,3	M	NO	NO	SI	90	1.850	SI	NO
CE	23	018	002	CAMBIL(NUCLEO)	Cementerio Municipal	MU	0,5	B	MO	NO	SI	90	10.980	SI	NO
TOTAL MUNICIPIO													12.830		

	ENCUESTA DE INFRAESTRUCTURA Y EQUIPAMIENTOS LOCALES- 2010				
	DIPUTACIÓN PROVINCIAL DE JAÉN				
	MUNICIPIO:		CAMBIL		
	Provincia:	23	Isla:		Municipio



CUADRO 57
16. TANATORIOS

CÓDIGO DE IDENTIFICACIÓN				NÚCLEO DE POBLACIÓN	NOMBRE DEL TANATORIO	TITULAR	GESTIÓN	CARACTERÍSTICAS					
Clave	Provincia	Municipio	Nº Orden					Superficie (m2)			Salas	Sin Barreras Arquitectónicas	Estado
								Cubierta	Aire libre	Solar	nº	CI	CI
TA	23	018	001	CAMBIL(NUCLEO)	Tanatorio Municipal	MU	MU	300	200	500	2	SI	B
TOTAL MUNICIPIO								300	200	500	2		

	ENCUESTA DE INFRAESTRUCTURA Y EQUIPAMIENTOS LOCALES- 2010									
	DIPUTACIÓN PROVINCIAL DE JAÉN									
	MUNICIPIO:		CAMBIL							
	Provincia:	23	Isla:		Municipio	018				



CUADRO 58
17. CENTROS SANITARIOS

CÓDIGO DE IDENTIFICACIÓN				NÚCLEO DE POBLACIÓN	NOMBRE DEL CENTRO	TIPO	TITULAR	GESTIÓN	SUPERFICIE (m2)			UCI	CAMAS	Sin Barreras Arquitectónicas	ESTADO
Clave	Provincia	Municipio	Nº Orden						CI	CI	CI				
SA	23	018	001	ARBUNIEL(NUCLEO)	Consultorio Medico	CLO	CAU	SAS	76	0	76	NO	0	SI	B
SA	23	018	002	CAMBIL(NUCLEO)	Consultorio Medico	CLO	CAU	SAS	216	0	216	NO	0	SI	B
TOTAL MUNICIPIO									292	0	292				



ENCUESTA DE INFRAESTRUCTURA Y EQUIPAMIENTOS LOCALES- 2010

DIPUTACIÓN PROVINCIAL DE JAÉN

MUNICIPIO: **CAMBIL**



Provincia: **23** **Isla:** **Municipio** **018**



CUADRO 59

18. CENTROS ASISTENCIALES

CÓDIGO DE IDENTIFICACIÓN				NÚCLEO DE POBLACIÓN	NOMBRE DEL CENTRO	TIPO	TITULAR	GESTIÓN	PLAZAS	SUPERFICIE (m2)			Sin Barreras Arquitectónicas	ESTADO
Clave	Provincia	Municipio	Nº Orden							CI	CI	Km		
AS	23	018	001	ARBUNIEL(NUCLEO)	Guarderia Municipal Temporera I	GI	MU	MU	30	251	0	251	SI	B
AS	23	018	002	ARBUNIEL(NUCLEO)	Centro Social	CA	MU	MU	40	247	0	247	SI	B
AS	23	018	003	CAMBIL(NUCLEO)	Guarderia Municipal Temporera II	GI	MU	MU	60	425	403	828	SI	B
AS	23	018	004	CAMBIL(NUCLEO)	Centro Asistencial	CA	MU	MU	80	100	0	100	SI	B
AS	23	018	005	CAMBIL(NUCLEO)	Residencia de la tercera Edad	RA	MU	MU	20	2.108	3.528	4.083	SI	B
TOTAL MUNICIPIO									230	3.131	3.931	5.509		

	ENCUESTA DE INFRAESTRUCTURA Y EQUIPAMIENTOS LOCALES- 2010						
	DIPUTACIÓN PROVINCIAL DE JAÉN						
	MUNICIPIO:		CAMBIL				
	Provincia:	23	Isla:		Municipio	018	

CUADRO 60

19 CENTROS DE ENSEÑANZA

19.1. Características de los Centros.

CÓDIGO DE IDENTIFICACIÓN				NÚCLEO DE POBLACIÓN	NOMBRE DEL CENTRO	Ámbito	Titular	SUPERFICIE (m2)			Sin Barreras Arquitectónicas	ESTADO
Clave	Provincia	Municipio	Nº Orden					Cl	Cl	Cubierta		
EN	23	018	001	ARBUNIEL(NUCLEO)	CP. Gregorio Aguilar	L	CE	1.061	502	1.205	SI	M
EN	23	018	002	CAMBIL(NUCLEO)	Centro de Educacion de Adultos	L	CE	26	0	26	SI	M
EN	23	018	003	CAMBIL(NUCLEO)	CP. Castillo de Alhabar	L	CE	2.497	4.079	6.576	SI	R
TOTAL MUNICIPIO								3.584	4.581	7.807		



ENCUESTA DE INFRAESTRUCTURA Y EQUIPAMIENTOS LOCALES- 2010

DIPUTACIÓN PROVINCIAL DE JAÉN

MUNICIPIO: CAMBIL

Provincia: 23 **Isla:** **Municipio** 018



CUADRO 61

19 CENTROS DE ENSEÑANZA

19.2. Niveles de enseñanza de los Centros.

CÓDIGO DE IDENTIFICACIÓN				NÚCLEO DE POBLACIÓN	NOMBRE DEL CENTRO	Nivel	CENTROS NO UNIVERSITARIOS		
Clave	Provincia	Municipio	Nº Orden				Ci	Unidades	Plazas
EN	23	018	001	ARBUNIEL(NUCLEO)	CP. Gregorio Aguilar	INF	3	75	16
EN	23	018	001	ARBUNIEL(NUCLEO)	CP. Gregorio Aguilar	PRI	6	150	38
EN	23	018	002	CAMBIL(NUCLEO)	Centro de Educacion de Adultos	OTR	1	25	20
EN	23	018	003	CAMBIL(NUCLEO)	CP. Castillo de Alhabar	ESO	3	75	58
EN	23	018	003	CAMBIL(NUCLEO)	CP. Castillo de Alhabar	ESP	1	10	2
EN	23	018	003	CAMBIL(NUCLEO)	CP. Castillo de Alhabar	INF	3	75	60
EN	23	018	003	CAMBIL(NUCLEO)	CP. Castillo de Alhabar	PRI	7	175	125
TOTAL MUNICIPIO							24	585	319



ENCUESTA DE INFRAESTRUCTURA Y EQUIPAMIENTOS LOCALES- 2010

DIPUTACIÓN PROVINCIAL DE JAÉN

MUNICIPIO: CAMBIL

Provincia: 23 **Isla:** **Municipio:** 018



CUADRO 63

21. CASAS CONSISTORIALES Y OTROS EQUIPAMIENTOS DE USO O TITULARIDAD MUNICIPAL

21.1 Características de los equipamientos.

CÓDIGO DE IDENTIFICACIÓN				NÚCLEO DE POBLACIÓN	NOMBRE DEL EQUIPAMIENTO	TIPO	TITULAR	TENENCIA	SUPERFICIE (m2)			Sin Barreras Arquitectónicas	ESTADO
Clave	Provincia	Municipio	Nº Orden						Cubierta	Aire Libre	Solar		
CC	23	018	005	ARBUNIEL(NUCLEO)	Casa Consistorial II	AY	MU	MU	50	0	25	SI	R
CC	23	018	006	ARBUNIEL(NUCLEO)	Vivienda Maestros	VM	MU	MU	120	0	60	SI	B
CC	23	018	007	ARBUNIEL(NUCLEO)	Lavadero Publico	OT	MU	MU	40	0	40	SI	B
CC	23	018	001	CAMBIL(NUCLEO)	Casa Consistorial I	AY	MU	MU	1.214	0	436	SI	B
CC	23	018	002	CAMBIL(NUCLEO)	Casa del Medico	OT	MU	MU	585	0	175	SI	B
CC	23	018	003	CAMBIL(NUCLEO)	Viviendas Maestros	VM	MU	CE	348	0	348	SI	B
CC	23	018	004	CAMBIL(NUCLEO)	Edificio Multiple I	OT	MU	MU	811	425	724	SI	B
TOTAL MUNICIPIO									3.168	425	1.808		



ENCUESTA DE INFRAESTRUCTURA Y EQUIPAMIENTOS LOCALES- 2010					
DIPUTACIÓN PROVINCIAL DE JAÉN					
MUNICIPIO:	CAMBIL				
Provincia:	23	Isla:		Municipio	018




CUADRO 64

21 CASAS CONSISTORIALES Y OTROS EQUIPAMIENTOS DE USO O TITULARIDAD MUNICIPAL

21.2 Superficies de los usos de las Casas Consistoriales y otros equipamientos.

CÓDIGO DE IDENTIFICACIÓN				NÚCLEO DE POBLACIÓN	NOMBRE DEL EQUIPAMIENTO	USO	SUPERFICIE CUBIERTA
Clave	Provincia	Municipio	Nº Orden			CI	m2
CC	23	018	005	ARBUNIEL(NUCLEO)	Casa Consistorial II	AM	25
CC	23	018	005	ARBUNIEL(NUCLEO)	Casa Consistorial II	OT	25
CC	23	018	006	ARBUNIEL(NUCLEO)	Vivienda Maestros	VI	60
CC	23	018	006	ARBUNIEL(NUCLEO)	Vivienda Maestros	AS	60
CC	23	018	007	ARBUNIEL(NUCLEO)	Lavadero Publico	OT	40
CC	23	018	001	CAMBIL(NUCLEO)	Casa Consistorial I	AS	100
CC	23	018	001	CAMBIL(NUCLEO)	Casa Consistorial I	OT	326
CC	23	018	001	CAMBIL(NUCLEO)	Casa Consistorial I	AM	309
CC	23	018	001	CAMBIL(NUCLEO)	Casa Consistorial I	OA	63
CC	23	018	001	CAMBIL(NUCLEO)	Casa Consistorial I	VI	416
CC	23	018	002	CAMBIL(NUCLEO)	Casa del Medico	PN	115
CC	23	018	002	CAMBIL(NUCLEO)	Casa del Medico	VI	350
CC	23	018	002	CAMBIL(NUCLEO)	Casa del Medico	SO	120
CC	23	018	003	CAMBIL(NUCLEO)	Viviendas Maestros	VI	348
CC	23	018	004	CAMBIL(NUCLEO)	Edificio Multiple I	OT	235
CC	23	018	004	CAMBIL(NUCLEO)	Edificio Multiple I	SA	216
CC	23	018	004	CAMBIL(NUCLEO)	Edificio Multiple I	SO	185
CC	23	018	004	CAMBIL(NUCLEO)	Edificio Multiple I	BA	175

	ENCUESTA DE INFRAESTRUCTURA Y EQUIPAMIENTOS LOCALES- 2010					
	DIPUTACIÓN PROVINCIAL DE JAÉN					
	MUNICIPIO:		CAMBIL			
	Provincia:	23	Isla:		Municipio	018



CUADRO 65

22. EDIFICIOS DE TITULARIDAD PUBLICA SIN USO

CÓDIGO DE IDENTIFICACIÓN				NÚCLEO DE POBLACIÓN	NOMBRE DEL EQUIPAMIENTO	TITUL.	SUPERFICIE (m2)			ESTADO	USO ANTERIOR
Clave	Provincia	Municipio	Nº Orden				CI	Cubierta	Aire Libre		
SU	23	018	008	CAMBIL(NUCLEO)	Castillo de Alhabar	MU	80	640	720	M	OT
SU	23	018	009	CAMBIL(NUCLEO)	Castillo de Cambil	MU	300	765	1.065	M	OT
TOTAL MUNICIPIO							380	1.405	1.785		

