

Encuesta de Infraestructura y Equipamientos Locales

Fase de 2010

Cuestionario

23

015

BELMEZ DE LA MORALEDA



**ENCUESTA DE INFRAESTRUCTURA Y EQUIPAMIENTOS LOCALES- 2010****DIPUTACIÓN PROVINCIAL DE JAÉN****MUNICIPIO:****BELMEZ DE LA MORALEDA****Provincia:****23****Isla:****Municipio****015****CUADRO 01****1. INFORMACION DEMOGRÁFICA****1.1 Población, viviendas y accesibilidad de los núcleos.****1.1.1 Núcleos de población encuestados. 1**

ent	núc	Núcleo de población	PADRON 2009	Poblacion estacional máxima	Altitud	Viviendas Familiares	Plazas Hoteleras	Plazas de Turismo Rural	Accesibilidad
0001	01	AULABAR(NUCLEO)	13	40	940	20	0	0	NO
0003	01	BELMEZ DE LA MORALEDA(NUCLEO)	1.778	4.500	876	826	5	6	NO
TOTAL NÚCLEO			1.791	4.540		846	5	6	
TOTAL DISEMINADO			42	60		39	0	8	
TOTAL MUNICIPIO			1.833	4.600		885	5	14	

ENCUESTA DE INFRAESTRUCTURA Y EQUIPAMIENTOS LOCALES- 2010

DIPUTACIÓN PROVINCIAL DE JAÉN

MUNICIPIO:**BELMEZ DE LA MORALEDA****Provincia:****23****Isla:****Municipio****015****CUADRO 02****2. PLANEAMIENTO URBANÍSTICO**

FIGURA DE PLANEAMIENTO			Superficie Municipio	Publicación B.O.	Suelo Urbanizado	Suelo Rural	Suelo Rural Preservado
Tipo	Estado Tramitación	Denominación	Hectáreas	Fecha	Hectáreas	Hectáreas	Hectáreas
N.M	AD	MOD.NORMAS SUBSIDIARIAS	5.101,61	22/12/2004	28,46	125,15	4.948,00

ENCUESTA DE INFRAESTRUCTURA Y EQUIPAMIENTOS LOCALES- 2010

DIPUTACIÓN PROVINCIAL DE JAÉN

MUNICIPIO: **BELMEZ DE LA MORALEDA**

Provincia: **23** **Isla:** **Municipio** **015**



CUADRO 03
3. OTROS SERVICIOS DEL MUNICIPIO

3.1. Municipios encuestados.

SEDE WEB MUNICIPAL			ORDENANZAS SOTERRAMIENTO	ENERGÍAS ALTERNATIVAS								Cobertura a Telefonía Móvil	TV Digital por Cable
Información general	Información turística	Gobierno electrónico		Energía eólica	KW eólica	Energía solar	KW solar	Planta Mareomotriz	KW Mareo-motriz	Otras Energías	KW Otras		
CI	CI	CI	CL	CI	Kw	CI	Kw	CI	Kw	CI	Kw	CI	CI
SI	SI	NO	NO	NO	0	NO	0	NO	0	NO	0	SI	NO
TOTAL MUNICIPIO					0		0		0		0		

ENCUESTA DE INFRAESTRUCTURA Y EQUIPAMIENTOS LOCALES- 2010



DIPUTACIÓN PROVINCIAL DE JAÉN

MUNICIPIO: **BELMEZ DE LA MORALEDA**

Provincia: **23** **Isla:** **Municipio** **015**




CUADRO 04

4. CARRETERAS

4.1. Tramos de carretera existentes en el término municipal.

PROVIN- CIA	CARRE- TERA	MUNI- CIPIO	Nombre de Carretera	CARACTERÍSTICAS DE LOS TRAMOS DE CARRETERA EN EL MUNICIPIO													
				Puntos kilométricos		Titular	Ges-tión	Señaliza- ción	Firme		Ancho	Longitud	Pasos a nivel	Dimen- siona- miento	Características del trazado		
				Inicio	Final				Tipo	Estado					Si	Pe	Fe
				CI	CI	CI	m	m	Km	CI	CI	CI	CI	CI	CI	CI	CI
23	A-401	015	De Úbeda a Moreda	35,9	42,5	CA	CA	A	RA	B	9,0	6,6	0	BD	NO	NO	NO
23	A-401	015	De Úbeda a Moreda	43,1	43,4	CA	CA	A	RA	B	9,0	0,2	0	BD	NO	NO	NO
23	JA-4200	015	ACCESO A CABRA DE SANTO CRISTO	0,0	6,3	PR	PR	V	MB	B	7,0	6,3	0	BD	SI	NO	NO
23	JA-4201	015	B?LMEZ DE LA MORALEDA A LA ALDEA	0,0	3,2	PR	PR	N	MB	R	4,0	3,2	0	RD	SI	NO	NO
23	JA-4202	015	ACCESO A BELMEZ DE LA MORALEDA DE	0,0	1,4	PR	PR	V	RA	B	6,0	1,4	0	BD	SI	NO	NO
23	JA-4202	015	ACCESO A BELMEZ DE LA MORALEDA DE	1,4	2,4	MU	PR	V	RA	B	6,0	1,0	0	RD	NO	NO	NO
23	JV-3223	015	B.DE LA MORALEDA A BE	0,0	3,3	PR	PR	N	MB	B	4,2	3,3	0	BD	SI	NO	NO
TOTAL MUNICIPIO												22,0					

	ENCUESTA DE INFRAESTRUCTURA Y EQUIPAMIENTOS LOCALES- 2010				
	DIPUTACIÓN PROVINCIAL DE JAÉN				
	MUNICIPIO:				
	Provincia:		Isla:		Municipio




CUADRO 13


6. ABASTECIMIENTO DE AGUA

6.1 Traidas de agua.

6.1.8. Características de los tramos de conducciones encuestadas, ubicadas en municipios mayores de 50.000 habitan

CÓDIGO DE IDENTIFICACIÓN				CARACTERÍSTICAS DE LA CONDUCCIÓN				
Clave	Provincia	Municipio	Orden	Tipo	Estado	Titular	Gestión	Longitud
				Cl	Cl	Cl	Cl	m
TOTAL MUNICIPIO								#Error

		ENCUESTA DE INFRAESTRUCTURA Y EQUIPAMIENTOS LOCALES- 2010					
		DIPUTACIÓN PROVINCIAL DE JAÉN					
		MUNICIPIO:		BELMEZ DE LA MORALEDA			
		Provincia:	23	Isla:		Municipio	015




CUADRO 26

7. SANEAMIENTO Y DEPURACIÓN

7.1 Sistema de saneamiento.

7.1.3 Identificación de los colectores generales en el municipio encuestado.

CÓDIGO DE IDENTIFICACIÓN			
Colector	Provincia	Municipio	Nº de Orden
Cl			
CL	23	015	001
CL	23	015	002
CL	23	015	003

		ENCUESTA DE INFRAESTRUCTURA Y EQUIPAMIENTOS LOCALES- 2010				
		DIPUTACIÓN PROVINCIAL DE JAÉN				
MUNICIPIO:		BELMEZ DE LA MORALEDA				
Provincia:	23	Isla:		Municipio	015	



CUADRO 05

5. INFRAESTRUCTURAS VIARIAS.

5.1. Superficie pavimentada y no pavimentada de Travesías, Calles, Plazas y Otros Viarios.

NÚCLEOS DE POBLACIÓN					CARACTERÍSTICAS				
Provincia	Municipio	Entidad	Núcleo	NOMBRE	Tipo	Estado	Longitud	Superficie	Viviendas sin acceso pavimentado
					Cl	Cl	m	m2	nº
23	015	0001	01	AULABAR(NUCLEO)	CA	B	215	1.336	0
23	015	0003	01	BELMEZ DE LA MORALEDA(NUCLEO)	CA	B	4.441	35.956	0
23	015	0003	01	BELMEZ DE LA MORALEDA(NUCLEO)	CA	E	36	324	0
23	015	0003	01	BELMEZ DE LA MORALEDA(NUCLEO)	CA	M	1.195	7.661	0
23	015	0003	01	BELMEZ DE LA MORALEDA(NUCLEO)	CA	NP	1.112	7.689	14
23	015	0003	01	BELMEZ DE LA MORALEDA(NUCLEO)	CA	R	1.111	8.381	0
23	015	0003	01	BELMEZ DE LA MORALEDA(NUCLEO)	OT	B	385	1.875	0
23	015	0003	01	BELMEZ DE LA MORALEDA(NUCLEO)	OT	R	314	1.570	0
23	015	0003	01	BELMEZ DE LA MORALEDA(NUCLEO)	TR	B	842	6.180	0
23	015	0003	01	BELMEZ DE LA MORALEDA(NUCLEO)	TR	M	406	2.436	0

		ENCUESTA DE INFRAESTRUCTURA Y EQUIPAMIENTOS LOCALES- 2010			
		DIPUTACIÓN PROVINCIAL DE JAÉN			
MUNICIPIO:		BELMEZ DE LA MORALEDA			
Provincia:	23	Isla:		Municipio	015



CUADRO 06

6. ABASTECIMIENTO DE AGUA

6.1. Traidas de agua.

6.1.1. Identificación de las captaciones de agua que dan servicio a los núcleos de población del municipio encuestado.

NÚCLEOS DE POBLACIÓN					CÓDIGO DE IDENTIFICACIÓN DE LA CAPTACIÓN				
Provincia	Municipio	Entidad	Núcleo	NOMBRE	Captación	Provincia	Municipio	Nº de orden	Nombre de la captación
					CI	CI	CI	CI	CI
23	015	0001	01	AULABAR(NUCLEO)	CA	23	015	002	MT. Aulabar
23	015	0003	01	BELMEZ DE LA MORALEDA(NUCLEO)	CA	23	015	001	N.de Belmez
23	015	0003	01	BELMEZ DE LA MORALEDA(NUCLEO)	CA	23	015	003	Pozo de las Talas
23	015	0003	01	BELMEZ DE LA MORALEDA(NUCLEO)	CA	23	015	004	El Garganton



ENCUESTA DE INFRAESTRUCTURA Y EQUIPAMIENTOS LOCALES- 2010

DIPUTACIÓN PROVINCIAL DE JAÉN

MUNICIPIO:

Provincia:

Isla:

Municipio



CUADRO 46

8. RECOGIDA Y ELIMINACION DE RESIDUOS URBANOS

8.3 Vertederos (Instalaciones de eliminación y tratamiento de residuos)

8.3.3 Características de las Instalaciones encuestadas, ubicadas en municipios mayores de 50.000 habitant


CODIGO DE IDENTIFICACION				Tipo	Titular	Gestión	PROBLEMAS EXISTENTES								CAPACIDAD			ESTADO	VIDA UTIL	CATEGORIA	ACTIVIDAD		
Tipo	Provincia	Municipio	Nº				OI	Hu	Ca	Ri	Fi	Iv	Fa	Sa	In	Ot	Total					Ampl.	Transformac.
				Cl	Cl	Cl	Cl	Cl	Cl	Cl	Cl	Cl	Cl	Cl	m3	% Ocupa	Cl	Tm/año	Cl	nº	nº	nº	
TOTAL MUNICIPIO																#Error			#Error				

ENCUESTA DE INFRAESTRUCTURA Y EQUIPAMIENTOS LOCALES- 2010

DIPUTACIÓN PROVINCIAL DE JAÉN

MUNICIPIO: BELMEZ DE LA MORALEDA**Provincia:** 23 **Isla:** **Municipio** 015**CUADRO 07****6. ABASTECIMIENTO DE AGUA****6.1. Traidas de agua.****6.1.2. Características de las captaciones en el municipio encuestado.**

CÓDIGO DE IDENTIFICACIÓN				DENOMINACIÓN	CARACTERÍSTICAS DE LA CAPTACIÓN							
Clave	Provincia	Municipio	Nº Orden		Tipo	Titular	Gestión	Sistema	Estado	Uso	Protección	Contador
CA	23	015	001	N.de Belmez	RI	MU	MU	GR	B	UO	NO	NO
CA	23	015	002	MT. Aulabar	MT	MU	MU	GR	B	UO	NO	NO
CA	23	015	003	Pozo de las Talas	PO	MU	MU	IF	E	UO	NO	NO
CA	23	015	004	El Garganton	MT	MA	MU	GR	M	UE	NO	NO

		ENCUESTA DE INFRAESTRUCTURA Y EQUIPAMIENTOS LOCALES- 2010					
		DIPUTACIÓN PROVINCIAL DE JAÉN					
		MUNICIPIO:		BELMEZ DE LA MORALEDA			
		Provincia:	23	Isla:		Municipio	015



CUADRO 09

6. ABASTECIMIENTO DE AGUA

6.1. Traídas de agua.

6.1.4. Identificación de las conducciones que dan servicio a los núcleos de población del municipio encuestado.



NÚCLEOS DE POBLACIÓN					CÓDIGO DE IDENTIFICACIÓN DE LA CONDUCCIÓN			
Provincia	Municipio	Entidad	Núcleo	NOMBRE	Conducción	Provincia	Municipio	Nº de Orden
					CI			
23	015	0001	01	AULABAR(NUCLEO)	CN	23	015	002
23	015	0003	01	BELMEZ DE LA MORALEDA(NUCLEO)	CN	23	015	001
23	015	0003	01	BELMEZ DE LA MORALEDA(NUCLEO)	CN	23	015	003
23	015	0003	01	BELMEZ DE LA MORALEDA(NUCLEO)	CN	23	015	004

ENCUESTA DE INFRAESTRUCTURA Y EQUIPAMIENTOS LOCALES- 2010GOBIERNO
DE ESPAÑA
MINISTERIO
DE POLÍTICA
TERRITORIAL

DIPUTACIÓN PROVINCIAL DE JAÉN

MUNICIPIO:**BELMEZ DE LA MORALEDA****Provincia:****23****Isla:****Municipio****015****CUADRO 10****6. ABASTECIMIENTO DE AGUA****6.1. Traídas de agua.****6.1.5. Identificación de las conducciones en el municipio encuestado.**

CÓDIGO DE IDENTIFICACIÓN DE LA CONDUCCIÓN			
Conducción	Provincia	Municipio	Nº de Orden
CI			
CN	23	015	001
CN	23	015	002
CN	23	015	003
CN	23	015	004

	ENCUESTA DE INFRAESTRUCTURA Y EQUIPAMIENTOS LOCALES- 2010					
	DIPUTACIÓN PROVINCIAL DE JAÉN					
	MUNICIPIO:	BELMEZ DE LA MORALEDA				
	Provincia:	23	Isla:		Municipio	



CUADRO 12

6. ABASTECIMIENTO DE AGUA

6.1 Traidas de agua.

6.1.7. Características de los tramos de conducciones en el municipio encuestado.

CÓDIGO DE IDENTIFICACIÓN				CARACTERÍSTICAS DE LA CONDUCCIÓN				
Clave	Provin- cia	Muni- cipio	Orden	Tipo	Estado	Titular	Gestión	Longitud
				CI	CI	CI	CI	m
CN	23	015	001	FC	B	MU	MU	55
CN	23	015	002	FC	R	MU	MU	250
CN	23	015	003	PE	B	MU	MU	743
CN	23	015	004	HO	M	MA	MA	625
TOTAL MUNICIPIO								1.673

	ENCUESTA DE INFRAESTRUCTURA Y EQUIPAMIENTOS LOCALES- 2010					
	DIPUTACIÓN PROVINCIAL DE JAÉN					
	MUNICIPIO:	BELMEZ DE LA MORALEDA				
	Provincia:	23	Isla:		Municipio	


CUADRO 12

6. ABASTECIMIENTO DE AGUA

6.1 Traidas de agua.

6.1.7. Características de los tramos de conducciones en el municipio encuestado.

CÓDIGO DE IDENTIFICACIÓN				CARACTERÍSTICAS DE LA CONDUCCIÓN				
Clave	Provin- cia	Muni- cipio	Orden	Tipo	Estado	Titular	Gestión	Longitud
				CI	CI	CI	CI	m
CN	23	015	001	FC	B	MU	MU	55
CN	23	015	002	FC	R	MU	MU	250
CN	23	015	003	PE	B	MU	MU	743
CN	23	015	004	HO	M	MA	MA	625
TOTAL MUNICIPIO								1.673

		ENCUESTA DE INFRAESTRUCTURA Y EQUIPAMIENTOS LOCALES- 2010					
		DIPUTACIÓN PROVINCIAL DE JAÉN					
		MUNICIPIO:		BELMEZ DE LA MORALEDA			
		Provincia:	23	Isla:		Municipio	015



CUADRO 14

6. ABASTECIMIENTO DE AGUA

6.1 Traidas de agua.

6.1.9. Identificación de los depósitos de agua que dan servicio a los núcleos de población del municipio encuestado.

NÚCLEO DE POBLACIÓN					CÓDIGO DE IDENTIFICACIÓN			
Provin- cia	Muni- cipio	Entidad	Núcleo	NOMBRE	Depósitos	Provincia	Municipio	Nº de Orden
					CI			
23	015	0001	01	AULABAR(NUCLEO)	DE	23	015	003
23	015	0003	01	BELMEZ DE LA MORALEDA(NUCLEO)	DE	23	015	001
23	015	0003	01	BELMEZ DE LA MORALEDA(NUCLEO)	DE	23	015	002

ENCUESTA DE INFRAESTRUCTURA Y EQUIPAMIENTOS LOCALES- 2010

DIPUTACIÓN PROVINCIAL DE JAÉN

MUNICIPIO: BELMEZ DE LA MORALEDA

Provincia: 23 Isla: Municipio 015




CUADRO 15

6. ABASTECIMIENTO DE AGUA

6.1 Traidas de agua.

6.1.10. Características de los depósitos de agua en el municipio encuestado.

CÓDIGO DE IDENTIFICACIÓN				CARACTERÍSTICAS DE LOS DEPÓSITOS							
Clave	Provincia	Municipio	Nº Orden	Tipo	Titular	Gestión	Capacidad	Estado	Protección	Limpieza	Contador
				Cl	Cl	Cl	m3	Cl	Cl	nº	Cl
DE	23	015	001	ES	MU	MU	850	B	SF	2.006	NO
DE	23	015	002	ES	MU	MU	800	B	SF	2.006	NO
DE	23	015	003	ES	MU	MU	45	B	SF	2.006	NO
TOTAL MUNICIPIO							1.695			6.018	

		ENCUESTA DE INFRAESTRUCTURA Y EQUIPAMIENTOS LOCALES- 2010					
		DIPUTACIÓN PROVINCIAL DE JAÉN					
		MUNICIPIO:					
		Provincia:		Isla:		Municipio	





CUADRO 16

6. ABASTECIMIENTO DE AGUA

6.1 Traidas de agua.

6.1.11. Características de los depósitos de agua encuestados, ubicados en municipios mayores de 50,000 habitantes

CÓDIGO DE IDENTIFICACIÓN				CARACTERÍSTICAS DE LOS DEPÓSITOS							
Clave	Provincia	Municipio	Nº Orden	Tipo	Titular	Gestión	Capacidad	Estado	Protección	Limpieza	Contador
				Cl	Cl	Cl	m3	Cl	Cl	nº	Cl
TOTAL MUNICIPIO							#Error			#Error	

		ENCUESTA DE INFRAESTRUCTURA Y EQUIPAMIENTOS LOCALES- 2010						
		DIPUTACIÓN PROVINCIAL DE JAÉN						
		MUNICIPIO:		BELMEZ DE LA MORALEDA				
		Provincia:	23	Isla:		Municipio	015	


CUADRO 17

6. ABASTECIMIENTO DE AGUA

6.1 Traidas de agua.

6.1.12. Identificación de las instalaciones de tratamiento de potabilización que dan servicio a los núcleos de población del municipio encuestado.

NÚCLEOS DE POBLACIÓN					CÓDIGO DE IDENTIFICACIÓN DE LA INSTALACIÓN			
Provincia	Municipio	Entidad	Núcleo	NOMBRE	Tratamiento de potabilizac.	Provincia	Municipio	Nº de Orden
					CI			
23	015	0001	01	AULABAR(NUCLEO)	TP	23	015	002
23	015	0003	01	BELMEZ DE LA MORALEDA(NUCLEO)	TP	23	015	001
23	015	0003	01	BELMEZ DE LA MORALEDA(NUCLEO)	TP	23	015	003
23	015	0003	01	BELMEZ DE LA MORALEDA(NUCLEO)	TP	23	015	004

		ENCUESTA DE INFRAESTRUCTURA Y EQUIPAMIENTOS LOCALES- 2010					
		DIPUTACIÓN PROVINCIAL DE JAÉN					
		MUNICIPIO:		BELMEZ DE LA MORALEDA			
		Provincia:	23	Isla:		Municipio	015



CUADRO 18

6. ABASTECIMIENTO DE AGUA

6.1 Traidas de agua.

6.1.13. Instalaciones y tratamiento de potabilización del municipio encuestado.

CÓDIGO DE IDENTIFICACIÓN				TIPO DE EQUIPAMIENTO	UBICACIÓN	TIPOS DE TRATAMIENTO						METODO DE DESINFECCION			CONTROL CALIDAD		ESTADO	
Clave	Provincia	Municipio	Nº Orden			Solo Desinfección	Categoría A1	Categoría A2	Categoría A3	Desaladora	Otros tipos	METODO DE DESINFECCION			Periodicidad	Organismo		
						CI	CI	CI	CI	CI	CI	CI	CI	CI				CI
TP	23	015	001	MA	CA	SI	NO	NO	NO	NO	NO	NO	SI	NO	NO	QU	MU	B
TP	23	015	002	MA	CA	SI	NO	NO	NO	NO	NO	NO	SI	NO	NO	QU	MU	B
TP	23	015	003	MA	CA	SI	NO	NO	NO	NO	NO	NO	SI	NO	NO	QU	MU	B
TP	23	015	004	MA	CA	SI	NO	NO	NO	NO	NO	NO	SI	NO	NO	QU	MU	B

ENCUESTA DE INFRAESTRUCTURA Y EQUIPAMIENTOS LOCALES- 2010

DIPUTACIÓN PROVINCIAL DE JAÉN

MUNICIPIO: **BELMEZ DE LA MORALEDA**

Provincia: **23** **Isla:** **Municipio** **015**



CUADRO 21

6. ABASTECIMIENTO DE AGUA

6.2 Distribución de agua

6.2.2 Características y elementos del servicio de abastecimiento de agua

6.2.2.2. Núcleos de población encuestados. 2.

Núcleo de Población			CARACTERÍSTICAS DEL SERVICIO					ELEMENTOS ACCESORIOS						CISTERNA
			Dotación de agua		Conta- dores	Tasa	Año de instala- ción	Hidrantes		Válvulas		Bocas de riego		
			Disponi- bilidad	Restri- cciones				Sufi- ciencia	Estado	Sufi- ciencia	Estado	Sufi- ciencia	Estado	
0001	01	AULABAR(NUCLEO)	IN	NO	SI	SI	1990	NO		SF	B	NO		NO
0003	01	BELMEZ DE LA MORALEDA(NUCLEO)	IN	RM	SI	SI	1963	NO		IN	B	NO		NO

ENCUESTA DE INFRAESTRUCTURA Y EQUIPAMIENTOS LOCALES- 2010

DIPUTACIÓN PROVINCIAL DE JAÉN

MUNICIPIO: **BELMEZ DE LA MORALEDA**

Provincia: **23** **Isla:** **Municipio** **015**



CUADRO 22

6. ABASTECIMIENTO DE AGUA

6.2 Distribución de agua

6.2.2 Características y elementos del servicio de abastecimiento de agua

6.2.2.2. Núcleos de población encuestados. 3.

Núcleo de Población			CARACTERÍSTICAS DEL SERVICIO							DEFICIT RED DE DISTRIBUCION				
			Viviendas con servicio		Consumo		Deficiencias Presión		Pérdidas	Calidad	Longitud red	Viviendas afectadas red	Población afectada	
			Conectadas	No conect.	Invierno	Verano	Exceso	Defecto					Residente	Estacional
			nº	nº	m3/día	m3/día	nº	nº	%	Cl	m	nº	nº	nº
0001	01	AULABAR(NUCLEO)	20	0	3	8	0	0	15	B	0	0	0	0
0003	01	BELMEZ DE LA MORALEDA(NU	826	0	367	900	0	450	30	B	0	0	0	0
TOTAL NÚCLEO			846	0	370	908	0	450			0	0	0	0
TOTAL DISEMINADO			0	0	0	0	0				0	39	42	60
TOTAL MUNICIPIO			846	0	370	908	0	450			0	39	42	60

		ENCUESTA DE INFRAESTRUCTURA Y EQUIPAMIENTOS LOCALES- 2010					
		DIPUTACIÓN PROVINCIAL DE JAÉN					
		MUNICIPIO:		BELMEZ DE LA MORALEDA			
		Provincia:	23	Isla:		Municipio	015
							


CUADRO 23

6. ABASTECIMIENTO DE AGUA

6.3 Abastecimiento autónomo de agua

6.3.1 Núcleos de población encuestados 4

Núcleo de Población			ÁMBITO DEL ABASTECIMIENTO AUTÓNOMO			DÉFICIT DE POTABILIZACIÓN DEL ABASTECIMIENTO AUTÓNOMO			FUENTES NO CONECTADAS A LA RED DE DISTRIBUCION		DOTACION ABASTECIMIENTO AUTÓNOMO
			Viviendas	Población (hab)		Viviendas	Población (hab)		Con tratamiento	Sin tratamiento	Disponibilidad
			nº	Residente	Estacional	nº	Residente	Estacional	nº	CI	CI
0001	01	AULABAR(NUCLEO)	0	0	0	0	0	0	0	0	NO
0003	01	BELMEZ DE LA MORALEDA(NUCLEO)	0	0	0	0	0	0	1	1	NO
TOTAL NÚCLEO			0	0	0	0	0	0	1	1	
TOTAL DISEMINADO			39	42	60	0	0	0	0	0	
TOTAL MUNICIPIO			39	42	60	0	0	0	0	1	

		ENCUESTA DE INFRAESTRUCTURA Y EQUIPAMIENTOS LOCALES- 2010					
		DIPUTACIÓN PROVINCIAL DE JAÉN					
		MUNICIPIO:		BELMEZ DE LA MORALEDA			
		Provincia:	23	Isla:		Municipio	015




CUADRO 24

7. SANEAMIENTO Y DEPURACIÓN.

7.1 Sistema de Saneamiento.

7.1.1 Características de los tramos de red de alcantarillado interior.

NÚCLEOS DE POBLACIÓN					CARACTERÍSTICAS DE LA RED DE ALCANTARILLADO INTERIOR						
Provincia	Municipio	Entidad	Núcleo	NOMBRE	Tipo de material	Sistema de transporte	Estado	Tipo de red	Titular	Gestión	Longitud
					CI	CI	CI	CI	CI	CI	m
23	015	0003	01	BELMEZ DE LA MORALEDA(NUCLEO)	HO	GR	B	RE	MU	MU	2.392
23	015	0003	01	BELMEZ DE LA MORALEDA(NUCLEO)	HO	GR	M	RE	MU	MU	432
23	015	0003	01	BELMEZ DE LA MORALEDA(NUCLEO)	HO	GR	R	RE	MU	MU	2.140
23	015	0003	01	BELMEZ DE LA MORALEDA(NUCLEO)	PC	GR	B	RE	MU	MU	1.739
TOTAL NÚCLEO											6.703
TOTAL DISEMINADO											
TOTAL MUNICIPIO											

		ENCUESTA DE INFRAESTRUCTURA Y EQUIPAMIENTOS LOCALES- 2010					
		DIPUTACIÓN PROVINCIAL DE JAÉN					
		MUNICIPIO:		BELMEZ DE LA MORALEDA			
		Provincia:	23	Isla:		Municipio	015




CUADRO 25

7. SANEAMIENTO Y DEPURACIÓN

7.1 Sistema de saneamiento.

7.1.2 Identificación de los colectores generales que dan servicio a los núcleos de población del municipio encuestado.

NÚCLEO DE POBLACIÓN					CÓDIGO DE IDENTIFICACIÓN			
Provincia	Municipio	Entidad	Núcleo	NOMBRE	Colector	Provincia	Municipio	Nº de Orden
					CI			
23	015	0003	01	BELMEZ DE LA MORALEDA(NUCLEO)	CL	23	015	001
23	015	0003	01	BELMEZ DE LA MORALEDA(NUCLEO)	CL	23	015	002
23	015	0003	01	BELMEZ DE LA MORALEDA(NUCLEO)	CL	23	015	003

	ENCUESTA DE INFRAESTRUCTURA Y EQUIPAMIENTOS LOCALES- 2010				
	DIPUTACIÓN PROVINCIAL DE JAÉN				
	MUNICIPIO:				
	Provincia:		Isla:		Municipio




CUADRO 27

7. SANEAMIENTO Y DEPURACIÓN

7.1 Sistema de saneamiento.

7.1.4 Identificación de los colectores generales encuestados, ubicados en municipios mayores de 50.000 habitantes.

CÓDIGO DE IDENTIFICACIÓN			
Colector	Provincia	Municipio	Nº de Orden
CI			

		ENCUESTA DE INFRAESTRUCTURA Y EQUIPAMIENTOS LOCALES- 2010					
		DIPUTACIÓN PROVINCIAL DE JAÉN					
MUNICIPIO:		BELMEZ DE LA MORALEDA					
Provincia:	23	Isla:		Municipio	015		



CUADRO 28

7. SANEAMIENTO Y DEPURACIÓN.

7.1 Sistema de Saneamiento.

7.1.5 Tramos de colectores generales en el municipio encuestado.

CÓDIGO DE IDENTIFICACIÓN				CARACTERÍSTICAS DE LOS COLECTORES GENERALES					
Clave	Provincia	Municipio	Nº	Tipo de material	Sistema de transporte	Estado	Titular	Gestión	Longitud
				CI	CI	CI	CI	CI	m
CL	23	015	001	HO	GR	B	MU	MU	309
CL	23	015	002	PC	GR	B	MU	MU	329
CL	23	015	003	HO	GR	M	MU	MU	200
TOTAL MUNICIPIO									838

ENCUESTA DE INFRAESTRUCTURA Y EQUIPAMIENTOS LOCALES- 2010**DIPUTACIÓN PROVINCIAL DE JAÉN****MUNICIPIO:****BELMEZ DE LA MORALEDA****Provincia:****23****Isla:****Municipio****015****CUADRO 30****7. SANEAMIENTO Y DEPURACIÓN****7.1 Sistema de saneamiento.****7.1.7 Identificación de los EMISARIOS que dan servicio a los núcleos de población del municipio encuestado.**

NÚCLEO DE POBLACIÓN						CÓDIGO DE IDENTIFICACIÓN DE LOS EMISARIOS			
						Emisario	Provincia	Municipio	Nº de Orden
Clave	Provincia	Municipio	Entidad	Núcleo	Denominación	CI			
EM	23	015	0003	01	BELMEZ DE LA MORALEDA(NUCLEO)	EM	23	015	001
EM	23	015	0003	01	BELMEZ DE LA MORALEDA(NUCLEO)	EM	23	015	002
EM	23	015	0003	01	BELMEZ DE LA MORALEDA(NUCLEO)	EM	23	015	003

	ENCUESTA DE INFRAESTRUCTURA Y EQUIPAMIENTOS LOCALES- 2010					
	DIPUTACIÓN PROVINCIAL DE JAÉN					
	MUNICIPIO:		BELMEZ DE LA MORALEDA			
	Provincia:	23	Isla:		Municipio	015




CUADRO 31

7. SANEAMIENTO Y DEPURACIÓN

7.1 Sistema de saneamiento.

7.1.8 Identificación de los EMISARIOS en el municipio encuestado.

CÓDIGO DE IDENTIFICACIÓN				PUNTO DE VERTIDO		DISTANCIA
				Tipo de vertido	Zona de vertido	
Clave	Provincia	Municipio	Nº	CI	CI	
EM	23	015	001	AD	ZM	310
EM	23	015	002	AD	ZM	70
EM	23	015	003	AD	ZM	80

	ENCUESTA DE INFRAESTRUCTURA Y EQUIPAMIENTOS LOCALES- 2010				
	DIPUTACIÓN PROVINCIAL DE JAÉN				
	MUNICIPIO:				
	Provincia:		Isla:		Municipio



CUADRO 32

7. SANEAMIENTO Y DEPURACIÓN

7.1 Sistema de saneamiento.

7.1.9 Identificación de los EMISARIOS, ubicados en municipios mayores de 50.000 habitantes.

CÓDIGO DE IDENTIFICACIÓN				PUNTO DE VERTIDO		DISTANCIA
				Tipo de vertido	Zona de vertido	
Clave	Provincia	Municipio	Nº	CI	CI	

	ENCUESTA DE INFRAESTRUCTURA Y EQUIPAMIENTOS LOCALES- 2010						
	DIPUTACIÓN PROVINCIAL DE JAÉN						
	MUNICIPIO:		BELMEZ DE LA MORALEDA				
	Provincia:	23	Isla:		Municipio	015	

CUADRO 33

7. SANEAMIENTO Y DEPURACIÓN

7.1 Sistema de saneamiento.

7.1.10 Características de los tramos de emisarios en el municipio encuestado.

CÓDIGO DE IDENTIFICACIÓN				CARACTERÍSTICAS DE LOS TRAMOS DE EMISARIOS			
				Tipo de material	Estado	Longitud del tramo	
						Terrestre	Marítima
Clave	Provincia	Municipio	Nº	CI	CI	m	m
EM	23	015	001	PC	B	550	0
EM	23	015	002	PC	B	543	0
EM	23	015	003	PC	B	320	0
TOTAL MUNICIPIO						1.413	0

	ENCUESTA DE INFRAESTRUCTURA Y EQUIPAMIENTOS LOCALES- 2010				
	DIPUTACIÓN PROVINCIAL DE JAÉN				
	MUNICIPIO:				
	Provincia:		Isla:		Municipio



CUADRO 34

7. SANEAMIENTO Y DEPURACIÓN

7.1 Sistema de saneamiento.

7.1.11 Características de los tramos de emisarios encuestados, ubicados en municipios mayores de 50.000 habitante

CÓDIGO DE IDENTIFICACIÓN				CARACTERÍSTICAS DE LOS TRAMOS DE EMISARIOS			
				Tipo de material	Estado	Longitud del tramo	
						Terrestre	Marítima
Clave	Provincia	Municipio	Nº	CI	CI	m	m
TOTAL MUNICIPIO						#Error	#Error

ENCUESTA DE INFRAESTRUCTURA Y EQUIPAMIENTOS LOCALES- 2010

DIPUTACIÓN PROVINCIAL DE JAÉN

MUNICIPIO:

BELMEZ DE LA MORALEDA

Provincia:

23

Isla:

Municipio

015



CUADRO 35


7. SANEAMIENTO Y DEPURACIÓN


7.1 Sistema de saneamiento.

7.1.12. Características del servicio de alcantarillado

7.1.12.1. Nucleos de poblacion encuestados. 5

Núcleo de Población			ELEMENTOS ACCESORIOS				CARACTERÍSTICAS DEL SERVICIO			DÉFICIT DE ALCANTARILLADO				CAUDAL m3/año				
			Pozos	Sumideros	Aliviadero		Calidad	Viviendas con servicio		Longitud red	Viviendas afectadas	Población afectada		Desagüe	Tratado	Reutilizado		
					Con acumulac.	Sin Acumulac.		Conect.	No conect.			Residente	Estacional			Urbano	Rústico	Industrial
			CI	CI	CI	CI	CI	nº	nº	m	nº	nº	nº					
0001	01	AULABAR(NUCLEO)	NO	IN	NO	NO	NO	0	0	0	0	0	0	0	0	0	0	0
0003	01	BELMEZ DE LA MORALEDA(N	NO	IN	NO	NO	B	826	0	0	0	0	0	275.912	0	0	0	0
TOTAL NÚCLEO								826	0	0	0	0	0	275.912	0	0	0	0
TOTAL DISEMINADO								0	0	0	39	42	60	0	0			
TOTAL MUNICIPIO								826	0	0	39	42	60	275.912	0	0	0	0

		ENCUESTA DE INFRAESTRUCTURA Y EQUIPAMIENTOS LOCALES- 2010			
		DIPUTACIÓN PROVINCIAL DE JAÉN			
MUNICIPIO:		BELMEZ DE LA MORALEDA			
Provincia:	23	Isla:		Municipio	015



CUADRO 36

7. SANEAMIENTO Y DEPURACIÓN

7.2 Depuración.

7.2.1 Identificación de los Sistemas de depuración que dan servicio a los núcleos de población del municipio encuestado.

NÚCLEO DE POBLACIÓN					CÓDIGO DE IDENTIFICACIÓN DEL SISTEMA DE DEPURACIÓN			
Provincia	Municipio	Entidad	Núcleo	Núcleo	EDAR	Provincia	Municipio	Núcleo
23	015	0003	01	BELMEZ DE LA MORALEDA(NUCLEO)	ED	23	015	001



ENCUESTA DE INFRAESTRUCTURA Y EQUIPAMIENTOS LOCALES- 2010					
DIPUTACIÓN PROVINCIAL DE JAÉN					
MUNICIPIO:		BELMEZ DE LA MORALEDA			
Provincia:	23	Isla:		Municipio	015



CUADRO 37

7. SANEAMIENTO Y DEPURACIÓN

7.2 Depuración.

7.2.2. Descripción de los Tratamientos de los Sistemas de depuración en el municipio encuestado.

CODIGO DE IDENTIFICACION				DESCRIPCION DEL SISTEMA														
EDAR	Provin-cia	Munici-pio	Número de orden	Tratamiento Primario			Tratamiento Secundario			Tratamientos Avanzados			Procesos Complementarios			Tratamiento de lodos		
				CI	CI	CI	CI	CI	CI	CI	CI	CI	CI	CI	CI	CI	CI	CI
ED	23	015	001	DG	NO	NO	LB	NO	NO	CL	NO	NO	NO	NO	NO	DA	NO	NO



ENCUESTA DE INFRAESTRUCTURA Y EQUIPAMIENTOS LOCALES- 2010

DIPUTACIÓN PROVINCIAL DE JAÉN

MUNICIPIO: BELMEZ DE LA MORALEDA

Provincia: 23 Isla: Municipio 015



CUADRO 41
7. SANEAMIENTO Y DEPURACIÓN
7.3 Saneamiento autónomo.

Núcleo de Población					TIPO DE SANEAMIENTO AUTONOMO	ESTADO	ADECUACIÓN	ÁMBITO DEL SANEAMIENTO AUTÓNOMO			DÉFICIT DEL SERVICIO DE SANEAMIENTO AUTÓNOMO		
								Viviendas	Población (hab)		Viviendas	Población (hab)	
CI	CI	CI	nº	Residente	Estacional	nº	Residente	Estacional					
23	015	0001	01	AULABAR(NUCLEO)	OT	M	IN	20	13	40	20	13	40
TOTAL NÚCLEO								20	13	40	20	13	40
TOTAL DISEMINADO								39	42	60	0	0	0
TOTAL MUNICIPIO								59	55	100	20	13	40

		ENCUESTA DE INFRAESTRUCTURA Y EQUIPAMIENTOS LOCALES- 2010					
		DIPUTACIÓN PROVINCIAL DE JAÉN					
		MUNICIPIO:		BELMEZ DE LA MORALEDA			
		Provincia:	23	Isla:		Municipio	015



CUADRO 42
8. RECOGIDA Y ELIMINACION DE RESIDUOS URBANOS.
8.1 Recogida de residuos urbanos.

Núcleo de Población			RECOGIDA DE RESIDUOS URBANOS					
			Tipo de recogida	Gestión	Periodicidad	Calidad	Producción	Contenedores
			CI	CI	CI	CI	Tm	nº
0001	01	AULABAR(NUCLEO)	PA	CON	SE	AD	1	1
0001	01	AULABAR(NUCLEO)	PL	CON	QU	AD	1	1
0001	01	AULABAR(NUCLEO)	RN	CON	DI	AD	4	2
0001	01	AULABAR(NUCLEO)	VI	CON	QU	AD	2	1
0003	01	BELMEZ DE LA MORALEDA(NUCLEO)	PA	CON	SE	AD	140	15
0003	01	BELMEZ DE LA MORALEDA(NUCLEO)	PL	CON	SE	AD	76	15
0003	01	BELMEZ DE LA MORALEDA(NUCLEO)	RN	CON	DI	AD	739	43
0003	01	BELMEZ DE LA MORALEDA(NUCLEO)	VI	CON	QU	AD	293	7
TOTAL NÚCLEO							1.256	85
TOTAL DISEMINADO							40	8
TOTAL MUNICIPIO							1.296	93



ENCUESTA DE INFRAESTRUCTURA Y EQUIPAMIENTOS LOCALES- 2010

DIPUTACIÓN PROVINCIAL DE JAÉN

MUNICIPIO: BELMEZ DE LA MORALEDA

Provincia: 23 Isla: Municipio 015



CUADRO 43

8. RECOGIDA Y ELIMINACION DE RESIDUOS URBANOS.

8.2 Núcleos sin recogida de residuos urbanos. Limpieza de calles.

8.2.1 Núcleos de población encuestados.

Núcleo de Población			ÁMBITO SIN SERVICIO			LIMPIEZA DE CALLES	
			Viviendas afectadas nº	Población afectada		Servicio	Plantilla
				Residente	Estacional	Cl	nº
0001	01	AULABAR(NUCLEO)	0	0	0	NO	0
0003	01	BELMEZ DE LA MORALEDA(NUCLEO)	0	0	0	NO	0
TOTAL NÚCLEO			0	0	0		0
TOTAL DISEMINADO			39	42	60		0
TOTAL MUNICIPIO			39	42	60		0

		ENCUESTA DE INFRAESTRUCTURA Y EQUIPAMIENTOS LOCALES- 2010				
		DIPUTACIÓN PROVINCIAL DE JAÉN				
		MUNICIPIO:		BELMEZ DE LA MORALEDA		
		Provincia:	23	Isla:		Municipio
						

CUADRO 44

8. RECOGIDA Y ELIMINACION DE RESIDUOS URBANOS.

8.3 Vertederos. (Instalaciones de eliminación y tratamiento de residuos).

8.3.1 Identificación de los vertederos que dan servicio a los núcleos de población del municipio encuestado.

Núcleo de Población			CÓDIGO DE IDENTIFICACIÓN			
			Vertedero	Provincia	Municipio	Nº de orden
			CI			
0001	01	AULABAR(NUCLEO)	VC	23	092	001
0003	01	BELMEZ DE LA MORALEDA(NUCLEO)	VC	23	092	001



ENCUESTA DE INFRAESTRUCTURA Y EQUIPAMIENTOS LOCALES- 2010

DIPUTACIÓN PROVINCIAL DE JAÉN

MUNICIPIO: BELMEZ DE LA MORALEDA

Provincia: 23 Isla: Municipio 015



CUADRO 45

8. RECOGIDA Y ELIMINACION DE RESIDUOS URBANOS

8.3 Vertederos (Instalaciones de eliminación y tratamiento de residuos)

8.3.2 Características de las Instalaciones.

CODIGO DE IDENTIFICACION				Tipo	Titular	Gestión	PROBLEMAS EXISTENTES										CAPACIDAD			ESTADO	VIDA UTIL	CATEGORIA	ACTIVIDAD	
Tipo	Provincia	Municipio	Nº				OI	Hu	Ca	Ri	Fi	Iv	Fa	Sa	In	Ot	Total		Ampl.					Transformac.
CI	CI	CI	CI				CI	CI	CI	CI	CI	CI	CI	CI	CI	CI	m3	% Ocupa	CI					Tm/año
VT	23	015	001	VIN	MUD	MUD	NO	NO	NO	NO	NO	SI	NO	NO	NO	NO	1	100	NO	0	M	0	VIN	SE
VT	23	015	002	VIN	MUD	MUD	NO	NO	NO	NO	NO	SI	NO	NO	NO	NO	1	100	NO	0	M	0	VIN	SE
TOTAL MUNICIPIO																	2			0				

		ENCUESTA DE INFRAESTRUCTURA Y EQUIPAMIENTOS LOCALES- 2010					
		DIPUTACIÓN PROVINCIAL DE JAÉN					
MUNICIPIO:		BELMEZ DE LA MORALEDA					
Provincia:	23	Isla:		Municipio	015		



CUADRO 47
9. ALUMBRADO PUBLICO

NÚCLEO DE POBLACIÓN					AHORRO ENERGÉTICO		CALIDAD	Potencia Instalada	Puntos de luz
Provin- cia	Muni- cipio	Enti- dad	Núcleo	Denominación	Rfi	Rfi	Cl	Kw	nº
23	015	0001	01	AULABAR(NUCLEO)	SI	NO	M	1	4
23	015	0003	01	BELMEZ DE LA MORALEDA(NUCLEO)	SI	NO	M	51	399
TOTAL NÚCLEO									403
TOTAL DISEMINADO									0
TOTAL MUNICIPIO									403

ENCUESTA DE INFRAESTRUCTURA Y EQUIPAMIENTOS LOCALES- 2010

DIPUTACIÓN PROVINCIAL DE JAÉN

MUNICIPIO:

BELMEZ DE LA MORALEDA

Provincia:

23

Isla:

Municipio

015



CUADRO 48

10. OTRAS INFORMACIONES MUNICIPALES

NÚCLEO DE POBLACIÓN					RECEPCIÓN TV		TELEFONÍA MOVIL		CORREO	BANDA ANCHA						CAPI	CALIDAD SUMIN. ENERGÍA		ALUMBR.PÚBLICO AMB.SIN SERV.		
Provincia	Municipio	Entidad	Núcleo	Denominación	Antena	Cable	Gsm	Umts		Rd	Xd	Wi	Ca	Rb	St		Electr.	Gas	Viv afec	Long calle	
					CI	CI	CI	CI	CI	CI	CI	CI	CI	CI	CI	CI	CI	nº	m		
23	015	0001	01	AULABAR(NUCLEO)	R	C	R	C	NO	SI	SI	SI	NO	NO	SI	NO	M	C	0	0	
23	015	0003	01	BELMEZ DE LA MORALEDA(NUCL)	R	C	R	C	DI	SI	SI	SI	NO	NO	SI	SI	M	C	0	0	
TOTAL NÚCLEO																			0	0	
TOTAL DISEMINADO																				39	0
TOTAL MUNICIPIO																				39	0

ENCUESTA DE INFRAESTRUCTURA Y EQUIPAMIENTOS LOCALES- 2010

DIPUTACIÓN PROVINCIAL DE JAÉN

MUNICIPIO:

BELMEZ DE LA MORALEDA

Provincia:

23

Isla:

Municipio

015



CUADRO 48

10. OTRAS INFORMACIONES MUNICIPALES

NÚCLEO DE POBLACIÓN					RECEPCIÓN TV		TELEFONÍA MOVIL		CORREO	BANDA ANCHA						CAPI	CALIDAD SUMIN. ENERGÍA		ALUMBR.PÚBLICO AMB.SIN SERV.	
Provincia	Municipio	Entidad	Núcleo	Denominación	Antena	Cable	Gsm	Umts		Rd	Xd	Wi	Ca	Rb	St		Electr.	Gas	Viv afec	Long calle
					CI	CI	CI	CI	CI	CI	CI	CI	CI	CI	CI	CI	nº	m		

ENCUESTA DE INFRAESTRUCTURA Y EQUIPAMIENTOS LOCALES- 2010

DIPUTACIÓN PROVINCIAL DE JAÉN

MUNICIPIO:

BELMEZ DE LA MORALEDA

Provincia:

23

Isla:

Municipio

015



CUADRO 49

11. INSTALACIONES DEPORTIVAS DE USO PÚBLICO

11.1 Características de las Instalaciones.

CÓDIGO DE IDENTIFICACIÓN				NOMBRE DE LA INSTALACIÓN	CARACTERÍSTICAS							
Tipo	Provincia	Municipio	Nº Orden		Tipo	Titular	Gestión	Superficie (m2)			Sin Barreras Arquitectónicas	Estado
					CI	CI	CI	Cubierta	Aire Libre	Solar	CI	
TJ	23	015	001	Campo de Futbol Municipal	TJ	MU	MU	0	5.720	5.720	SI	M
PI	23	015	002	Piscina Municipal	PI	MU	MU	200	3.400	3.600	SI	B
PP	23	015	003	Pista Polideportiva Municipal	PP	MU	MU	125	875	1.000	SI	B
GI	23	015	004	Gimnasio Municipal	GI	MU	MU	120	0	120	SI	B
TOTAL MUNICIPIO								445	9.995	10.440		

**ENCUESTA DE INFRAESTRUCTURA Y EQUIPAMIENTOS LOCALES- 2010****DIPUTACIÓN PROVINCIAL DE JAÉN****MUNICIPIO:****BELMEZ DE LA MORALEDA****Provincia:****23****Isla:****Municipio****015****CUADRO 50****12. INSTALACIONES DEPORTIVAS DE USO PÚBLICO****12.2 Tipos de deportes de las Instalaciones.**

CÓDIGO DE IDENTIFICACIÓN				NOMBRE DE LA INSTALACIÓN	Tipo de deporte
Clave	Provincia	Municipio	Nº Orden		CI
ID	23	015	001	Campo de Futbol Municipal	FB
ID	23	015	002	Piscina Municipal	NA
ID	23	015	003	Pista Polideportiva Municipal	BC
ID	23	015	003	Pista Polideportiva Municipal	BM
ID	23	015	003	Pista Polideportiva Municipal	BV
ID	23	015	003	Pista Polideportiva Municipal	TE
ID	23	015	004	Gimnasio Municipal	GI



ENCUESTA DE INFRAESTRUCTURA Y EQUIPAMIENTOS LOCALES- 2010					
DIPUTACIÓN PROVINCIAL DE JAÉN					
MUNICIPIO:		BELMEZ DE LA MORALEDA			
Provincia:	23	Isla:		Municipio	015



CUADRO 51

12. OTRAS INSTALACIONES PÚBLICAS.

12.1 Centros Culturales y de Esparcimiento.

12.1.1 Características de las instalaciones.

CÓDIGO DE IDENTIFICACIÓN			NOMBRE DEL CENTRO	CARACTERÍSTICAS							
Provin-cia	Muni-cipio	Nº Orden		Tipo	Titular	Gestión	Superficie (m2)			Sin Barreras Arquitectonicas	Estado
				CI	CI	CI	Cubierta	Aire Libre	Solar	CI	
23	015	005	Biblioteca Nueva	BI	MU	MU	290	0	290	SI	E
23	015	004	Salon de Actos Nave de los Indios	CS	MU	MU	560	0	560	SI	B
23	015	002	Asociacion Juvenil Acuarela	CS	MU	MU	30	0	30	SI	B
23	015	003	Hogar del Pensionista	HP	MU	MU	295	0	295	SI	B
23	015	001	Bibilteca Publica	BI	MU	MU	345	0	345	SI	B
TOTAL MUNICIPIO							1.520	0	1.520		

**ENCUESTA DE INFRAESTRUCTURA Y EQUIPAMIENTOS LOCALES- 2010**

DIPUTACIÓN PROVINCIAL DE JAÉN

MUNICIPIO:**BELMEZ DE LA MORALEDA****Provincia:****23****Isla:****Municipio****015****CUADRO 52****12. OTRAS INSTALACIONES PÚBLICAS.****12.1 Centros Culturales y de Esparcimiento.****12.1.2 Superficie de los Usos de los Centros.**


CÓDIGO DE IDENTIFICACIÓN			NOMBRE DEL CENTRO	USO	SUPERFICIE CUBIERTA
Provin-cia	Muni-cipio	Nº Orden		Cl	m2
23	015	005	Biblioteca Nueva	BA	290
23	015	001	Bibilteca Publica	BA	345
23	015	002	Asociacion Juvenil Acuarela	CV	30
23	015	004	Salon de Actos Nave de los Indios	CV	560
23	015	003	Hogar del Pensionista	PN	295
TOTAL MUNICIPIO					1.520

	ENCUESTA DE INFRAESTRUCTURA Y EQUIPAMIENTOS LOCALES- 2010						
	DIPUTACIÓN PROVINCIAL DE JAÉN						
	MUNICIPIO:		BELMEZ DE LA MORALEDA				
	Provincia:	23	Isla:		Municipio	015	

CUADRO 54

13. LONJAS, MERCADOS Y RECINTOS FERIALES.


CÓDIGO DE IDENTIFICACIÓN				NÚCLEO DE POBLACIÓN	NOMBRE DEL EQUIPAMIENTO	TIPO	TITULAR	GESTIÓN	SUPERFICIE (m2)			Sin Barreras Arquitectónicas	ESTADO
Clave	Provincia	Municipio	Nº Orden						CI	CI	CI		
LM	23	015	001	BELMEZ DE LA MORALEDA(N	Mercado Municipal	ME	MU	MU	345	0	345	SI	B
TOTAL MUNICIPIO									345	0	345		

	ENCUESTA DE INFRAESTRUCTURA Y EQUIPAMIENTOS LOCALES- 2010				
	DIPUTACIÓN PROVINCIAL DE JAÉN				
	MUNICIPIO:		BELMEZ DE LA MORALEDA		
	Provincia:	23	Isla:		Municipio



CUADRO 56
15. CEMENTERIOS

CÓDIGO DE IDENTIFICACIÓN				NÚCLEO DE POBLACIÓN	NOMBRE DEL CEMENTERIO	TITULAR	DISTANCIA AL NÚCLEO	ESTADO DE ACCESO	CAPILLA	DEPÓSITO	AMPLIACIÓN	GRADO DE SATURACIÓN	SUPERFICIE TOTAL	Sin Barreras Arquitectónicas	CREMATORIO
Clave	Provincia	Municipio	Nº Orden			CI	Km	CI	CI	CI	CI	CI	%	m2	CI
CE	23	015	001		Cementerio Municipal	MU	0,5	R	NO	NO	SI	90	6.200	SI	NO
TOTAL MUNICIPIO													6.200		

	ENCUESTA DE INFRAESTRUCTURA Y EQUIPAMIENTOS LOCALES- 2010				
	DIPUTACIÓN PROVINCIAL DE JAÉN				
	MUNICIPIO:		BELMEZ DE LA MORALEDA		
	Provincia:	23	Isla:		Municipio



CUADRO 57
16. TANATORIOS

CÓDIGO DE IDENTIFICACIÓN				NÚCLEO DE POBLACIÓN	NOMBRE DEL TANATORIO	TITULAR	GESTIÓN	CARACTERÍSTICAS					
Clave	Provincia	Municipio	Nº Orden					Superficie (m2)			Salas	Sin Barreras Arquitectónicas	Estado
								Cubierta	Aire libre	Solar	nº	CI	CI
TA	23	015	001		Tanatorio Municipal	MU	MU	360	8	188	2	SI	B
TOTAL MUNICIPIO								360	8	188	2		

	ENCUESTA DE INFRAESTRUCTURA Y EQUIPAMIENTOS LOCALES- 2010										
	DIPUTACIÓN PROVINCIAL DE JAÉN										
	MUNICIPIO:		BELMEZ DE LA MORALEDA								
	Provincia:	23	Isla:		Municipio	015					



CUADRO 58
17. CENTROS SANITARIOS



CÓDIGO DE IDENTIFICACIÓN				NÚCLEO DE POBLACIÓN	NOMBRE DEL CENTRO	TIPO	TITULAR	GESTIÓN	SUPERFICIE (m2)			UCI	CAMAS	Sin Barreras Arquitectónicas	ESTADO
Clave	Provincia	Municipio	Nº Orden						CI	CI	CI				
SA	23	015	001	BELMEZ DE LA MORALEDA(N	Consultorio Medico T-I)	CLO	MUN	SAS	125	85	210	NO	0	SI	B
TOTAL MUNICIPIO									125	85	210				

	ENCUESTA DE INFRAESTRUCTURA Y EQUIPAMIENTOS LOCALES- 2010						
	DIPUTACIÓN PROVINCIAL DE JAÉN						
	MUNICIPIO:		BELMEZ DE LA MORALEDA				
	Provincia:	23	Isla:		Municipio	015	

CUADRO 59

18. CENTROS ASISTENCIALES

CÓDIGO DE IDENTIFICACIÓN				NÚCLEO DE POBLACIÓN	NOMBRE DEL CENTRO	TIPO	TITULAR	GESTIÓN	PLAZAS	SUPERFICIE (m2)			Sin Barreras Arquitectónicas	ESTADO
Clave	Provincia	Municipio	Nº Orden							CI	CI	Km		
AS	23	015	001	BELMEZ DE LA MORALEDA(N)	Guarderia Municipal	GI	MU	MU	119	889	56	285	SI	B
TOTAL MUNICIPIO									119	889	56	285		

	ENCUESTA DE INFRAESTRUCTURA Y EQUIPAMIENTOS LOCALES- 2010						
	DIPUTACIÓN PROVINCIAL DE JAÉN						
	MUNICIPIO:		BELMEZ DE LA MORALEDA				
	Provincia:	23	Isla:		Municipio	015	

CUADRO 60

19 CENTROS DE ENSEÑANZA

19.1. Características de los Centros.

CÓDIGO DE IDENTIFICACIÓN				NÚCLEO DE POBLACIÓN	NOMBRE DEL CENTRO	Ámbito	Titular	SUPERFICIE (m2)			Sin Barreras Arquitectónicas	ESTADO
Clave	Provincia	Municipio	Nº Orden					Cl	Cl	Cubierta		
EN	23	015	002	BELMEZ DE LA MORALEDA(N	Centro de Educacion de Adultos	L	CE	50	0	50	SI	B
EN	23	015	001	BELMEZ DE LA MORALEDA(N	CP. Alonso Vega	L	CE	1.155	2.285	3.190	SI	B
TOTAL MUNICIPIO								1.205	2.285	3.240		

	ENCUESTA DE INFRAESTRUCTURA Y EQUIPAMIENTOS LOCALES- 2010				
	DIPUTACIÓN PROVINCIAL DE JAÉN				
	MUNICIPIO:	BELMEZ DE LA MORALEDA			
	Provincia:	23	Isla:		Municipio



CUADRO 61

19 CENTROS DE ENSEÑANZA

19.2. Niveles de enseñanza de los Centros.

CÓDIGO DE IDENTIFICACIÓN				NÚCLEO DE POBLACIÓN	NOMBRE DEL CENTRO	Nivel	CENTROS NO UNIVERSITARIOS		
Clave	Provincia	Municipio	Nº Orden				Cl	Unidades	Plazas
EN	23	015	001	BELMEZ DE LA MORALEDA(N	CP. Alonso Vega	ESO	2	50	38
EN	23	015	001	BELMEZ DE LA MORALEDA(N	CP. Alonso Vega	ESP	1	10	9
EN	23	015	001	BELMEZ DE LA MORALEDA(N	CP. Alonso Vega	INF	3	75	51
EN	23	015	001	BELMEZ DE LA MORALEDA(N	CP. Alonso Vega	PRI	6	150	90
EN	23	015	002	BELMEZ DE LA MORALEDA(N	Centro de Educacion de Adultos	OTR	1	25	18
TOTAL MUNICIPIO							13	310	206



ENCUESTA DE INFRAESTRUCTURA Y EQUIPAMIENTOS LOCALES- 2010

DIPUTACIÓN PROVINCIAL DE JAÉN

MUNICIPIO: BELMEZ DE LA MORALEDA

Provincia: 23 **Isla:** **Municipio** 015



CUADRO 63

21. CASAS CONSISTORIALES Y OTROS EQUIPAMIENTOS DE USO O TITULARIDAD MUNICIPAL

21.1 Características de los equipamientos.

CÓDIGO DE IDENTIFICACIÓN				NÚCLEO DE POBLACIÓN	NOMBRE DEL EQUIPAMIENTO	TIPO	TITULAR	TENENCIA	SUPERFICIE (m2)			Sin Barreras Arquitectónicas	ESTADO
Clave	Provincia	Municipio	Nº Orden						Cubierta	Aire Libre	Solar		
CC	23	015	001	BELMEZ DE LA MORALEDA(NUCLEO)	Casa Consistorial	AY	MU	MU	480	0	240	SI	B
CC	23	015	002	BELMEZ DE LA MORALEDA(NUCLEO)	Viviendas Maestros	VM	MU	CE	304	0	304	SI	B
CC	23	015	003	BELMEZ DE LA MORALEDA(NUCLEO)	Almacen Municipal	OT	MU	MU	250	0	250	SI	R
CC	23	015	004	BELMEZ DE LA MORALEDA(NUCLEO)	Escuela de Belmez	AE	MU	MU	50	0	50	SI	M
CC	23	015	006	BELMEZ DE LA MORALEDA(NUCLEO)	Edificio del Mercado	OT	MU	MU	1.035	20	365	SI	B
CC	23	015	007	BELMEZ DE LA MORALEDA(NUCLEO)	Viviendas Municipales 1	VM	MU	MU	200	20	220	SI	B
CC	23	015	008	BELMEZ DE LA MORALEDA(NUCLEO)	Viviendas Municipales 2	VM	MU	MU	200	32	232	SI	B
CC	23	015	009	BELMEZ DE LA MORALEDA(NUCLEO)	Nave de los Indios	OT	MU	MU	3.000	0	3.000	SI	E
TOTAL MUNICIPIO									5.519	72	4.661		



ENCUESTA DE INFRAESTRUCTURA Y EQUIPAMIENTOS LOCALES- 2010					
DIPUTACIÓN PROVINCIAL DE JAÉN					
MUNICIPIO:		BELMEZ DE LA MORALEDA			
Provincia:	23	Isla:		Municipio	015




CUADRO 64

21 CASAS CONSISTORIALES Y OTROS EQUIPAMIENTOS DE USO O TITULARIDAD MUNICIPAL

21.2 Superficies de los usos de las Casas Consistoriales y otros equipamientos.

CÓDIGO DE IDENTIFICACIÓN				NÚCLEO DE POBLACIÓN	NOMBRE DEL EQUIPAMIENTO	USO	SUPERFICIE CUBIERTA
Clave	Provincia	Municipio	Nº Orden			CI	m2
CC	23	015	001	BELMEZ DE LA MORALEDA(NUCLEO)	Casa Consistorial	AM	480
CC	23	015	002	BELMEZ DE LA MORALEDA(NUCLEO)	Viviendas Maestros	VI	304
CC	23	015	003	BELMEZ DE LA MORALEDA(NUCLEO)	Almacen Municipal	AA	250
CC	23	015	004	BELMEZ DE LA MORALEDA(NUCLEO)	Escuela de Belmez	OT	50
CC	23	015	006	BELMEZ DE LA MORALEDA(NUCLEO)	Edificio del Mercado	PN	295
CC	23	015	006	BELMEZ DE LA MORALEDA(NUCLEO)	Edificio del Mercado	BA	345
CC	23	015	006	BELMEZ DE LA MORALEDA(NUCLEO)	Edificio del Mercado	OT	395
CC	23	015	007	BELMEZ DE LA MORALEDA(NUCLEO)	Viviendas Municipales 1	VI	200
CC	23	015	008	BELMEZ DE LA MORALEDA(NUCLEO)	Viviendas Municipales 2	VI	200
CC	23	015	009	BELMEZ DE LA MORALEDA(NUCLEO)	Nave de los Indios	OT	2.440
CC	23	015	009	BELMEZ DE LA MORALEDA(NUCLEO)	Nave de los Indios	SO	560

	ENCUESTA DE INFRAESTRUCTURA Y EQUIPAMIENTOS LOCALES- 2010				
	DIPUTACIÓN PROVINCIAL DE JAÉN				
	MUNICIPIO:		BELMEZ DE LA MORALEDA		
	Provincia:	23	Isla:		Municipio



CUADRO 65

22. EDIFICIOS DE TITULARIDAD PUBLICA SIN USO

CÓDIGO DE IDENTIFICACIÓN				NÚCLEO DE POBLACIÓN	NOMBRE DEL EQUIPAMIENTO	TITUL.	SUPERFICIE (m2)			ESTADO	USO ANTERIOR
Clave	Provincia	Municipio	Nº Orden				CI	Cubierta	Aire Libre		
SU	23	015	005	BELMEZ DE LA MORALEDA(NUCLE	Antiguo Matadero	MU	100	0	100	M	OT
TOTAL MUNICIPIO							100	0	100		

