

Encuesta de Infraestructura y Equipamientos Locales

Fase de 2010

Cuestionario

23

014

BEGIJAR



ENCUESTA DE INFRAESTRUCTURA Y EQUIPAMIENTOS LOCALES- 2010

DIPUTACIÓN PROVINCIAL DE JAÉN

MUNICIPIO: **BEGIJAR**

Provincia: **23** **Isla:** **Municipio** **014**



CUADRO 06

6. ABASTECIMIENTO DE AGUA

6.1. Traidas de agua.

6.1.1. Identificación de las captaciones de agua que dan servicio a los núcleos de población del municipio encuestado.

NÚCLEOS DE POBLACIÓN					CÓDIGO DE IDENTIFICACIÓN DE LA CAPTACIÓN				
Provincia	Municipio	Entidad	Núcleo	NOMBRE	Captación	Provincia	Municipio	Nº de orden	Nombre de la captación
					CI	CI	CI	CI	CI
23	014	0001	01	BEGIJAR(NUCLEO)	CA	23	014	001	Villalobos
23	014	0001	01	BEGIJAR(NUCLEO)	CA	23	048	001	El Batanejo
23	014	0001	01	BEGIJAR(NUCLEO)	CA	23	048	002	Vado del Perro
23	014	0001	01	BEGIJAR(NUCLEO)	CA	23	080	003	Carachos I
23	014	0001	01	BEGIJAR(NUCLEO)	CA	23	080	004	Carachos II
23	014	0001	01	BEGIJAR(NUCLEO)	CA	23	080	005	Carachos III
23	014	0001	01	BEGIJAR(NUCLEO)	CA	23	095	001	Emb.del Aguascebas
23	014	0001	01	BEGIJAR(NUCLEO)	CA	23	095	002	RI.Mogon
23	014	0001	01	BEGIJAR(NUCLEO)	CA	23	095	003	Prado de los Chopos
23	014	0001	01	BEGIJAR(NUCLEO)	CA	23	095	004	Cañada del avellano
23	014	0002	01	ESTACION DE BEGIJAR(NUCLEO)	CA	23	014	001	Villalobos
23	014	0002	01	ESTACION DE BEGIJAR(NUCLEO)	CA	23	048	001	El Batanejo
23	014	0002	01	ESTACION DE BEGIJAR(NUCLEO)	CA	23	048	002	Vado del Perro
23	014	0002	01	ESTACION DE BEGIJAR(NUCLEO)	CA	23	080	003	Carachos I
23	014	0002	01	ESTACION DE BEGIJAR(NUCLEO)	CA	23	080	004	Carachos II
23	014	0002	01	ESTACION DE BEGIJAR(NUCLEO)	CA	23	080	005	Carachos III
23	014	0002	01	ESTACION DE BEGIJAR(NUCLEO)	CA	23	095	001	Emb.del Aguascebas
23	014	0002	01	ESTACION DE BEGIJAR(NUCLEO)	CA	23	095	002	RI.Mogon
23	014	0002	01	ESTACION DE BEGIJAR(NUCLEO)	CA	23	095	003	Prado de los Chopos
23	014	0002	01	ESTACION DE BEGIJAR(NUCLEO)	CA	23	095	004	Cañada del avellano

**ENCUESTA DE INFRAESTRUCTURA Y EQUIPAMIENTOS LOCALES- 2010****DIPUTACIÓN PROVINCIAL DE JAÉN****MUNICIPIO:****BEGIJAR****Provincia:****23****Isla:****Municipio****014****CUADRO 01****1. INFORMACION DEMOGRÁFICA****1.1 Población, viviendas y accesibilidad de los núcleos.****1.1.1 Núcleos de población encuestados. 1**

ent	núc	Núcleo de población	PADRON 2009	Poblacion estacional máxima	Altitud	Viviendas Familiares	Plazas Hoteleras	Plazas de Turismo Rural	Accesibilidad
0001	01	BEGIJAR(NUCLEO)	3.070	3.600	561	1.648	0	0	NO
0002	01	ESTACION DE BEGIJAR(NUCLEO)	87	175	300	48	0	0	NO
TOTAL NÚCLEO			3.157	3.775		1.696	0	0	
TOTAL DISEMINADO			8	10		23	0	0	
TOTAL MUNICIPIO			3.165	3.785		1.719	0	0	

ENCUESTA DE INFRAESTRUCTURA Y EQUIPAMIENTOS LOCALES- 2010

DIPUTACIÓN PROVINCIAL DE JAÉN

MUNICIPIO: BEGIJAR**Provincia:** 23 **Isla:** **Municipio** 014**CUADRO 02****2. PLANEAMIENTO URBANÍSTICO**

FIGURA DE PLANEAMIENTO			Superficie Municipio	Publicación B.O.	Suelo Urbanizado	Suelo Rural	Suelo Rural Preservado
Tipo	Estado Tramitación	Denominación	Hectáreas	Fecha	Hectáreas	Hectáreas	Hectáreas
N.M	AD	MOD.NORMAS SUBSIDIARIAS	4.271,76	13/12/2006	87,54	4.031,12	153,10

ENCUESTA DE INFRAESTRUCTURA Y EQUIPAMIENTOS LOCALES- 2010

DIPUTACIÓN PROVINCIAL DE JAÉN

MUNICIPIO: **BEGIJAR**

Provincia: **23** **Isla:** **Municipio** **014**



CUADRO 03
3. OTROS SERVICIOS DEL MUNICIPIO

3.1. Municipios encuestados.

SEDE WEB MUNICIPAL			ORDENANZAS SOTERRAMIENTO	ENERGÍAS ALTERNATIVAS								Cobertura a Telefonía Móvil	TV Digital por Cable
Información general	Información turística	Gobierno electrónico		Energía eólica	KW eólica	Energía solar	KW solar	Planta Mareomotriz	KW Mareo-motriz	Otras Energías	KW Otras		
CI	CI	CI	CL	CI	Kw	CI	Kw	CI	Kw	CI	Kw	CI	CI
SI	SI	NO	NO	NO	0	NO	0	NO	0	NO	0	SI	NO
TOTAL MUNICIPIO					0		0		0		0		

ENCUESTA DE INFRAESTRUCTURA Y EQUIPAMIENTOS LOCALES- 2010



DIPUTACIÓN PROVINCIAL DE JAÉN

MUNICIPIO: **BEGIJAR**

Provincia: **23** **Isla:** **Municipio** **014**




CUADRO 04

4. CARRETERAS

4.1. Tramos de carretera existentes en el término municipal.

PROVIN- CIA	CARRE- TERA	MUNI- CIPIO	Nombre de Carretera	CARACTERÍSTICAS DE LOS TRAMOS DE CARRETERA EN EL MUNICIPIO													
				Puntos kilométricos		Titular	Ges-tión	Señaliza- ción	Firme		Ancho	Longitud	Pasos a nivel	Dimen- siona- miento	Características del trazado		
				Inicio	Final				CI	CI					CI	CI	m
				CI	CI	CI	CI	CI	CI	m	m	Km	CI	CI	Si	Pe	Fe
23	A-316	014	De Úbeda a carretera Granada-Córdoba	13,7	16,3	CA	CA	A	MB	B	9,0	2,6	0	MD	NO	SI	NO
23	A-316	014	De Úbeda a carretera Granada-Córdoba	16,6	18,2	CA	CA	A	MB	B	9,0	1,6	0	MD	NO	SI	NO
23	C-18	014	A-316 A E.BOMBEO I	0,0	1,3	OT	OT	N	TI	R	4,0	1,3	0	MD	NO	NO	SI
23	C-18	014	A-316 A E.BOMBEO I	1,3	1,5	OT	OT	N	TI	R	4,0	0,1	0	MD	SI	NO	SI
23	JA-4105	014	BEGÖJAR A LUPIàN	0,0	0,2	MU	PR	V	RA	B	9,0	0,2	0	RD	NO	NO	NO
23	JA-4105	014	BEGÖJAR A LUPIàN	0,2	1,0	PR	PR	A	RA	B	9,0	0,8	0	BD	SI	NO	NO
23	JA-4106	014	BEGIJAR A IBROS	0,0	1,1	MU	PR	A	MB	B	7,0	1,1	0	RD	NO	NO	NO
23	JA-4106	014	BEGIJAR A IBROS	1,1	2,7	PR	PR	A	MB	B	7,0	1,7	0	BD	NO	NO	NO
23	JA-4107	014	ACCESO A BEGÖJAR	0,0	1,4	PR	PR	A	RA	B	9,0	1,4	0	BD	SI	NO	NO
23	JA-4108	014	BAEZA A LUPIàN	4,8	5,3	PR	PR	A	MB	B	7,0	0,6	0	BD	SI	NO	NO
23	JH-3054	014	JV-3042 A A-316	1,9	11,0	ES	ES	V	MB	B	5,0	9,1	0	BD	NO	NO	NO
23	JH-3054	014	JV-3042 A A-316	11,0	12,2	ES	ES	N	MB	B	5,0	1,3	0	BD	NO	NO	NO
23	JV-3043	014	DE N-322 A A-316	8,9	9,6	MU	PR	A	RA	B	9,0	0,6	0	BD	SI	NO	NO
23	SC014001	014	De JV-3043 a SC014001	0,0	7,4	MU	MU	N	MB	B	6,0	7,4	0	BD	NO	NO	NO
TOTAL MUNICIPIO												29,7					

		ENCUESTA DE INFRAESTRUCTURA Y EQUIPAMIENTOS LOCALES- 2010				
		DIPUTACIÓN PROVINCIAL DE JAÉN				
MUNICIPIO:		BEGIJAR				
Provincia:	23	Isla:		Municipio	014	



CUADRO 05

5. INFRAESTRUCTURAS VIARIAS.

5.1. Superficie pavimentada y no pavimentada de Travesías, Calles, Plazas y Otros Viarios.


NÚCLEOS DE POBLACIÓN					CARACTERÍSTICAS				
Provincia	Municipio	Entidad	Núcleo	NOMBRE	Tipo	Estado	Longitud	Superficie	Viviendas sin acceso pavimentado
					Cl	Cl	m	m2	nº
23	014	0001	01	BEGIJAR(NUCLEO)	CA	B	15.061	117.923	0
23	014	0001	01	BEGIJAR(NUCLEO)	CA	M	189	1.172	0
23	014	0001	01	BEGIJAR(NUCLEO)	CA	NP	1.064	5.064	8
23	014	0001	01	BEGIJAR(NUCLEO)	CA	R	1.116	6.838	0
23	014	0001	01	BEGIJAR(NUCLEO)	TR	B	2.412	18.643	0
23	014	0001	01	BEGIJAR(NUCLEO)	TR	R	187	1.350	0
23	014	0002	01	ESTACION DE BEGIJAR(NUCLEO)	CA	B	489	2.655	0
23	014	0002	01	ESTACION DE BEGIJAR(NUCLEO)	CA	M	551	3.305	0
23	014	0002	01	ESTACION DE BEGIJAR(NUCLEO)	CA	NP	1.086	5.977	4
23	014	0002	01	ESTACION DE BEGIJAR(NUCLEO)	CA	R	182	728	0
23	014	0002	01	ESTACION DE BEGIJAR(NUCLEO)	OT	NP	144	864	0
23	014	0002	01	ESTACION DE BEGIJAR(NUCLEO)	TR	B	333	2.997	0
23	014	0002	01	ESTACION DE BEGIJAR(NUCLEO)	TR	M	58	230	0

ENCUESTA DE INFRAESTRUCTURA Y EQUIPAMIENTOS LOCALES- 2010

DIPUTACIÓN PROVINCIAL DE JAÉN

MUNICIPIO: BEGIJAR**Provincia:** 23 **Isla:** **Municipio** 014**CUADRO 07****6. ABASTECIMIENTO DE AGUA****6.1. Traídas de agua.****6.1.2. Características de las captaciones en el municipio encuestado.**

CÓDIGO DE IDENTIFICACIÓN				DENOMINACIÓN	CARACTERÍSTICAS DE LA CAPTACIÓN							
Clave	Provincia	Municipio	Nº Orden		Tipo	Titular	Gestión	Sistema	Estado	Uso	Protección	Contador
CA	23	014	001	Villalobos	PO	MU	MU	IF	R	UO	NO	NO

		ENCUESTA DE INFRAESTRUCTURA Y EQUIPAMIENTOS LOCALES- 2010					
		DIPUTACIÓN PROVINCIAL DE JAÉN					
		MUNICIPIO:		BEGIJAR			
		Provincia:	23	Isla:		Municipio	014



CUADRO 15

6. ABASTECIMIENTO DE AGUA

6.1 Traidas de agua.

6.1.10. Características de los depósitos de agua en el municipio encuestado.

CÓDIGO DE IDENTIFICACIÓN				CARACTERÍSTICAS DE LOS DEPÓSITOS							
Clave	Provincia	Municipio	Nº Orden	Tipo	Titular	Gestión	Capacidad	Estado	Protección	Limpieza	Contador
				Cl	Cl	Cl	m3	Cl	Cl	nº	Cl
DE	23	014	001	ES	MU	CO	951	R	SF	2.006	NO
DE	23	014	002	SE	CO	CO	340	B	SF	2.009	NO
DE	23	014	003	ES	CO	CO	20	M	NO	2.006	SA
DE	23	014	004	ES	CO	CO	660	B	NO	2.008	SA
TOTAL MUNICIPIO							1.971			8.029	

ENCUESTA DE INFRAESTRUCTURA Y EQUIPAMIENTOS LOCALES- 2010

DIPUTACIÓN PROVINCIAL DE JAÉN

MUNICIPIO: **BEGIJAR**

Provincia: **23** **Isla:** **Municipio** **014**



CUADRO 22



6. ABASTECIMIENTO DE AGUA

6.2 Distribución de agua

6.2.2 Características y elementos del servicio de abastecimiento de agua

6.2.2.2. Núcleos de población encuestados. 3.

Núcleo de Población			CARACTERÍSTICAS DEL SERVICIO							DEFICIT RED DE DISTRIBUCION				
			Viviendas con servicio		Consumo		Deficiencias Presión		Pérdidas	Calidad	Longitud red	Viviendas afectadas red	Población afectada	
			Conectadas	No conect.	Invierno	Verano	Exceso	Defecto					Residente	Estacional
			nº	nº	m3/día	m3/día	nº	nº	%	Cl	m	nº	nº	nº
0001	01	BEGIJAR(NUCLEO)	1.618	30	611	720	120	0	20	B	0	0	0	0
0002	01	ESTACION DE BEGIJAR(NUCLEO)	45	3	17	35	15	0	20	B	0	0	0	0
TOTAL NÚCLEO			1.663	33	628	755	135	0			0	0	0	0
TOTAL DISEMINADO			0	0	0	0	0				0	23	8	10
TOTAL MUNICIPIO			1.663	33	628	755	135	0			0	23	8	10

		ENCUESTA DE INFRAESTRUCTURA Y EQUIPAMIENTOS LOCALES- 2010						
		DIPUTACIÓN PROVINCIAL DE JAÉN						
MUNICIPIO:		BEGIJAR						
Provincia:	23	Isla:		Municipio	014			

CUADRO 36

7. SANEAMIENTO Y DEPURACIÓN

7.2 Depuración.

7.2.1 Identificación de los Sistemas de depuración que dan servicio a los núcleos de población del municipio encuestado.

NÚCLEO DE POBLACIÓN					CÓDIGO DE IDENTIFICACIÓN DEL SISTEMA DE DEPURACIÓN			
Provincia	Municipio	Entidad	Núcleo	Núcleo	EDAR	Provincia	Municipio	Núcleo
23	014	0002	01	ESTACION DE BEGIJAR(NUCLEO)	ED	23	014	001



ENCUESTA DE INFRAESTRUCTURA Y EQUIPAMIENTOS LOCALES- 2010

DIPUTACIÓN PROVINCIAL DE JAÉN

MUNICIPIO: BEGIJAR

Provincia: 23 Isla: Municipio 014




CUADRO 43

8. RECOGIDA Y ELIMINACION DE RESIDUOS URBANOS.

8.2 Núcleos sin recogida de residuos urbanos. Limpieza de calles.

8.2.1 Núcleos de población encuestados.

Núcleo de Población			ÁMBITO SIN SERVICIO			LIMPIEZA DE CALLES	
			Viviendas afectadas nº	Población afectada		Servicio	Plantilla
				Residente	Estacional	Cl	nº
0001	01	BEGIJAR(NUCLEO)	0	0	0	SI	1
0002	01	ESTACION DE BEGIJAR(NUCLEO)	0	0	0	NO	0
TOTAL NÚCLEO			0	0	0		1
TOTAL DISEMINADO			23	8	10		1
TOTAL MUNICIPIO			23	8	10		2

		ENCUESTA DE INFRAESTRUCTURA Y EQUIPAMIENTOS LOCALES- 2010					
		DIPUTACIÓN PROVINCIAL DE JAÉN					
MUNICIPIO:		BEGIJAR					
Provincia:	23	Isla:		Municipio	014		





CUADRO 09

6. ABASTECIMIENTO DE AGUA

6.1. Traidas de agua.

6.1.4. Identificación de las conducciones que dan servicio a los núcleos de población del municipio encuestado.

NÚCLEOS DE POBLACIÓN					CÓDIGO DE IDENTIFICACIÓN DE LA CONDUCCIÓN			
Provincia	Municipio	Entidad	Núcleo	NOMBRE	Conducción	Provincia	Municipio	Nº de Orden
					CI			
23	014	0001	01	BEGIJAR(NUCLEO)	CN	23	014	001
23	014	0001	01	BEGIJAR(NUCLEO)	CN	23	014	002
23	014	0001	01	BEGIJAR(NUCLEO)	CN	23	014	003
23	014	0001	01	BEGIJAR(NUCLEO)	CN	23	014	004
23	014	0001	01	BEGIJAR(NUCLEO)	CN	23	014	005
23	014	0001	01	BEGIJAR(NUCLEO)	CN	23	048	218
23	014	0001	01	BEGIJAR(NUCLEO)	CN	23	048	231
23	014	0001	01	BEGIJAR(NUCLEO)	CN	23	048	232
23	014	0001	01	BEGIJAR(NUCLEO)	CN	23	080	234
23	014	0001	01	BEGIJAR(NUCLEO)	CN	23	080	235
23	014	0001	01	BEGIJAR(NUCLEO)	CN	23	080	236
23	014	0001	01	BEGIJAR(NUCLEO)	CN	23	095	201
23	014	0001	01	BEGIJAR(NUCLEO)	CN	23	095	216
23	014	0001	01	BEGIJAR(NUCLEO)	CN	23	095	217
23	014	0001	01	BEGIJAR(NUCLEO)	CN	23	095	219
23	014	0001	01	BEGIJAR(NUCLEO)	CN	23	095	223
23	014	0001	01	BEGIJAR(NUCLEO)	CN	23	095	233
23	014	0002	01	ESTACION DE BEGIJAR(NUCLEO)	CN	23	014	001
23	014	0002	01	ESTACION DE BEGIJAR(NUCLEO)	CN	23	014	214
23	014	0002	01	ESTACION DE BEGIJAR(NUCLEO)	CN	23	048	218
23	014	0002	01	ESTACION DE BEGIJAR(NUCLEO)	CN	23	048	231
23	014	0002	01	ESTACION DE BEGIJAR(NUCLEO)	CN	23	048	232

		ENCUESTA DE INFRAESTRUCTURA Y EQUIPAMIENTOS LOCALES- 2010				
		DIPUTACIÓN PROVINCIAL DE JAÉN				
MUNICIPIO:		BEGIJAR				
Provincia:	23	Isla:		Municipio	014	

CUADRO 09

6. ABASTECIMIENTO DE AGUA

6.1. Traidias de agua.

6.1.4. Identificación de las conducciones que dan servicio a los núcleos de población del municipio encuestado.



NÚCLEOS DE POBLACIÓN					CÓDIGO DE IDENTIFICACIÓN DE LA CONDUCCIÓN			
Provincia	Municipio	Entidad	Núcleo	NOMBRE	Conducción	Provincia	Municipio	Nº de Orden
					CI			
23	014	0002	01	ESTACION DE BEGIJAR(NUCLEO)	CN	23	080	234
23	014	0002	01	ESTACION DE BEGIJAR(NUCLEO)	CN	23	080	235
23	014	0002	01	ESTACION DE BEGIJAR(NUCLEO)	CN	23	080	236
23	014	0002	01	ESTACION DE BEGIJAR(NUCLEO)	CN	23	095	201
23	014	0002	01	ESTACION DE BEGIJAR(NUCLEO)	CN	23	095	216
23	014	0002	01	ESTACION DE BEGIJAR(NUCLEO)	CN	23	095	217
23	014	0002	01	ESTACION DE BEGIJAR(NUCLEO)	CN	23	095	219
23	014	0002	01	ESTACION DE BEGIJAR(NUCLEO)	CN	23	095	223
23	014	0002	01	ESTACION DE BEGIJAR(NUCLEO)	CN	23	095	233

ENCUESTA DE INFRAESTRUCTURA Y EQUIPAMIENTOS LOCALES- 2010

DIPUTACIÓN PROVINCIAL DE JAÉN

MUNICIPIO:**BEGIJAR****Provincia:****23****Isla:****Municipio****014****CUADRO 10****6. ABASTECIMIENTO DE AGUA****6.1. Traidas de agua.****6.1.5. Identificación de las conducciones en el municipio encuestado.**

CÓDIGO DE IDENTIFICACIÓN DE LA CONDUCCIÓN			
Conducción	Provincia	Municipio	Nº de Orden
CI			
CN	23	014	001
CN	23	014	002
CN	23	014	003
CN	23	014	004
CN	23	014	005
CN	23	014	211
CN	23	014	212
CN	23	014	214

		ENCUESTA DE INFRAESTRUCTURA Y EQUIPAMIENTOS LOCALES- 2010				
		DIPUTACIÓN PROVINCIAL DE JAÉN				
MUNICIPIO:		BEGIJAR				
Provincia:	23	Isla:		Municipio	014	



CUADRO 12

6. ABASTECIMIENTO DE AGUA

6.1 Traidadas de agua.

6.1.7. Características de los tramos de conducciones en el municipio encuestado.

CÓDIGO DE IDENTIFICACIÓN				CARACTERÍSTICAS DE LA CONDUCCIÓN				
Clave	Provincia	Municipio	Orden	Tipo	Estado	Titular	Gestión	Longitud
				CI	CI	CI	CI	m
CN	23	014	001	FC	B	MU	CO	25
CN	23	014	001	PC	B	MU	CO	266
CN	23	014	002	PC	B	MU	CO	311
CN	23	014	003	PC	B	MU	CO	207
CN	23	014	004	PC	B	MU	CO	189
CN	23	014	005	PC	B	MU	CO	442
CN	23	014	211	FC	B	CO	CO	1.522
CN	23	014	212	FC	R	CO	CO	5.660
CN	23	014	212	FC	B	CO	CO	16.382
CN	23	014	214	FC	B	CO	CO	227
TOTAL MUNICIPIO								25.231

		ENCUESTA DE INFRAESTRUCTURA Y EQUIPAMIENTOS LOCALES- 2010				
		DIPUTACIÓN PROVINCIAL DE JAÉN				
MUNICIPIO:		BEGIJAR				
Provincia:	23	Isla:		Municipio	014	


CUADRO 12

6. ABASTECIMIENTO DE AGUA

6.1 Traidadas de agua.

6.1.7. Características de los tramos de conducciones en el municipio encuestado.

CÓDIGO DE IDENTIFICACIÓN				CARACTERÍSTICAS DE LA CONDUCCIÓN				
Clave	Provincia	Municipio	Orden	Tipo	Estado	Titular	Gestión	Longitud
				CI	CI	CI	CI	m
CN	23	014	001	FC	B	MU	CO	25
CN	23	014	001	PC	B	MU	CO	266
CN	23	014	002	PC	B	MU	CO	311
CN	23	014	003	PC	B	MU	CO	207
CN	23	014	004	PC	B	MU	CO	189
CN	23	014	005	PC	B	MU	CO	442
CN	23	014	211	FC	B	CO	CO	1.522
CN	23	014	212	FC	R	CO	CO	5.660
CN	23	014	212	FC	B	CO	CO	16.382
CN	23	014	214	FC	B	CO	CO	227
TOTAL MUNICIPIO								25.231

	ENCUESTA DE INFRAESTRUCTURA Y EQUIPAMIENTOS LOCALES- 2010				
	DIPUTACIÓN PROVINCIAL DE JAÉN				
	MUNICIPIO: <input type="text"/>				
	Provincia: <input type="text"/>	<input type="text"/>	Isla: <input type="text"/>	<input type="text"/>	Municipio <input type="text"/>




CUADRO 13

6. ABASTECIMIENTO DE AGUA

6.1 Traidas de agua.

6.1.8. Características de los tramos de conducciones encuestadas, ubicadas en municipios mayores de 50.000 habitan

CÓDIGO DE IDENTIFICACIÓN				CARACTERÍSTICAS DE LA CONDUCCIÓN				
Clave	Provincia	Municipio	Orden	Tipo	Estado	Titular	Gestión	Longitud
				CI	CI	CI	CI	m
TOTAL MUNICIPIO								#Error

		ENCUESTA DE INFRAESTRUCTURA Y EQUIPAMIENTOS LOCALES- 2010					
		DIPUTACIÓN PROVINCIAL DE JAÉN					
		MUNICIPIO:		BEGIJAR			
		Provincia:	23	Isla:		Municipio	014




CUADRO 14

6. ABASTECIMIENTO DE AGUA

6.1 Traidias de agua.

6.1.9. Identificación de los depósitos de agua que dan servicio a los núcleos de población del municipio encuestado.

NÚCLEO DE POBLACIÓN					CÓDIGO DE IDENTIFICACIÓN			
Provincia	Municipio	Entidad	Núcleo	NOMBRE	Depósitos	Provincia	Municipio	Nº de Orden
					CI			
23	014	0001	01	BEGIJAR(NUCLEO)	DE	23	009	001
23	014	0001	01	BEGIJAR(NUCLEO)	DE	23	014	001
23	014	0001	01	BEGIJAR(NUCLEO)	DE	23	014	002
23	014	0001	01	BEGIJAR(NUCLEO)	DE	23	048	002
23	014	0001	01	BEGIJAR(NUCLEO)	DE	23	092	001
23	014	0001	01	BEGIJAR(NUCLEO)	DE	23	092	003
23	014	0001	01	BEGIJAR(NUCLEO)	DE	23	095	001
23	014	0002	01	ESTACION DE BEGIJAR(NUCLEO)	DE	23	009	001
23	014	0002	01	ESTACION DE BEGIJAR(NUCLEO)	DE	23	014	001
23	014	0002	01	ESTACION DE BEGIJAR(NUCLEO)	DE	23	014	002
23	014	0002	01	ESTACION DE BEGIJAR(NUCLEO)	DE	23	014	003
23	014	0002	01	ESTACION DE BEGIJAR(NUCLEO)	DE	23	014	004
23	014	0002	01	ESTACION DE BEGIJAR(NUCLEO)	DE	23	048	002
23	014	0002	01	ESTACION DE BEGIJAR(NUCLEO)	DE	23	092	001
23	014	0002	01	ESTACION DE BEGIJAR(NUCLEO)	DE	23	092	003
23	014	0002	01	ESTACION DE BEGIJAR(NUCLEO)	DE	23	095	001

		ENCUESTA DE INFRAESTRUCTURA Y EQUIPAMIENTOS LOCALES- 2010					
		DIPUTACIÓN PROVINCIAL DE JAÉN					
MUNICIPIO:							
Provincia:		Isla:		Municipio			




CUADRO 16


6. ABASTECIMIENTO DE AGUA

6.1 Traidas de agua.

6.1.11. Características de los depósitos de agua encuestados, ubicados en municipios mayores de 50,000 habitantes

CÓDIGO DE IDENTIFICACIÓN				CARACTERÍSTICAS DE LOS DEPÓSITOS							
Clave	Provincia	Municipio	Nº Orden	Tipo	Titular	Gestión	Capacidad	Estado	Protección	Limpieza	Contador
				Cl	Cl	Cl	m3	Cl	Cl	nº	Cl
TOTAL MUNICIPIO							#Error			#Error	

	ENCUESTA DE INFRAESTRUCTURA Y EQUIPAMIENTOS LOCALES- 2010				
	DIPUTACIÓN PROVINCIAL DE JAÉN				
	MUNICIPIO:	BEGIJAR			
	Provincia:	23	Isla:		Municipio



DIPUTACIÓN DE JAÉN



CUADRO 17

6. ABASTECIMIENTO DE AGUA

6.1 Traidas de agua.

6.1.12. Identificación de las instalaciones de tratamiento de potabilización que dan servicio a los núcleos de población del municipio encuestado.

NÚCLEOS DE POBLACIÓN					CÓDIGO DE IDENTIFICACIÓN DE LA INSTALACIÓN			
Provincia	Municipio	Entidad	Núcleo	NOMBRE	Tratamiento de potabilizac.	Provincia	Municipio	Nº de Orden
					CI			
23	014	0001	01	BEGIJAR(NUCLEO)	TP	23	014	001
23	014	0001	01	BEGIJAR(NUCLEO)	TP	23	048	001
23	014	0002	01	ESTACION DE BEGIJAR(NUCLEO)	TP	23	048	001

		ENCUESTA DE INFRAESTRUCTURA Y EQUIPAMIENTOS LOCALES- 2010						
		DIPUTACIÓN PROVINCIAL DE JAÉN						
		MUNICIPIO:		BEGIJAR				
		Provincia:	23	Isla:		Municipio	014	

CUADRO 18

6. ABASTECIMIENTO DE AGUA

6.1 Traidias de agua.

6.1.13. Instalaciones y tratamiento de potabilización del municipio encuestado.

CÓDIGO DE IDENTIFICACIÓN				TIPO DE EQUIPAMIENTO	UBICACIÓN	TIPOS DE TRATAMIENTO						METODO DE DESINFECCION			CONTROL CALIDAD		ESTADO	
Clave	Provincia	Municipio	Nº Orden			Solo Desinfección	Categoría A1	Categoría A2	Categoría A3	Desaladora	Otros tipos	METODO DE DESINFECCION			Periodicidad	Organismo		
						CI	CI	CI	CI	CI	CI	CI	CI	CI				CI
TP	23	014	001	AU	DE	SI	NO	NO	NO	NO	NO	NO	SI	NO	NO	DI	MU	B

ENCUESTA DE INFRAESTRUCTURA Y EQUIPAMIENTOS LOCALES- 2010

DIPUTACIÓN PROVINCIAL DE JAÉN

MUNICIPIO: **BEGIJAR**

Provincia: **23** **Isla:** **Municipio** **014**



CUADRO 21


6. ABASTECIMIENTO DE AGUA

6.2 Distribución de agua

6.2.2 Características y elementos del servicio de abastecimiento de agua

6.2.2.2. Núcleos de población encuestados. 2.

Núcleo de Población			CARACTERÍSTICAS DEL SERVICIO					ELEMENTOS ACCESORIOS						CISTERNA
			Dotación de agua		Conta- dores	Tasa	Año de instala- ción	Hidrantes		Válvulas		Bocas de riego		
			Disponi- bilidad	Restri- cciones				Sufi- ciencia	Estado	Sufi- ciencia	Estado	Sufi- ciencia	Estado	
0001	01	BEGIJAR(NUCLEO)	SF	NO	SI	SI	1967	NO		IN	R	IN	R	NO
0002	01	ESTACION DE BEGIJAR(NUCLEO)	IN	RM	SI	SI	1985	NO		IN	B	IN	R	NO

		ENCUESTA DE INFRAESTRUCTURA Y EQUIPAMIENTOS LOCALES- 2010					
		DIPUTACIÓN PROVINCIAL DE JAÉN					
MUNICIPIO:		BEGIJAR					
Provincia:	23	Isla:		Municipio	014		




CUADRO 24

7. SANEAMIENTO Y DEPURACIÓN.

7.1 Sistema de Saneamiento.

7.1.1 Características de los tramos de red de alcantarillado interior.

NÚCLEOS DE POBLACIÓN					CARACTERÍSTICAS DE LA RED DE ALCANTARILLADO INTERIOR						
Provincia	Municipio	Entidad	Núcleo	NOMBRE	Tipo de material	Sistema de transporte	Estado	Tipo de red	Titular	Gestión	Longitud
					CI	CI	CI	CI	CI	CI	m
23	014	0001	01	BEGIJAR(NUCLEO)	HO	GR	B	RE	MU	MU	5.382
23	014	0001	01	BEGIJAR(NUCLEO)	HO	GR	M	RE	MU	MU	2.073
23	014	0001	01	BEGIJAR(NUCLEO)	HO	GR	R	RE	MU	MU	4.015
23	014	0001	01	BEGIJAR(NUCLEO)	PC	GR	B	RE	MU	MU	5.855
23	014	0002	01	ESTACION DE BEGIJAR(NUCLEO)	HO	GR	B	RE	MU	MU	92
23	014	0002	01	ESTACION DE BEGIJAR(NUCLEO)	HO	GR	M	RE	MU	MU	479
23	014	0002	01	ESTACION DE BEGIJAR(NUCLEO)	PC	GR	B	RE	MU	MU	98
23	014	0002	01	ESTACION DE BEGIJAR(NUCLEO)	PC	GR	M	RE	MU	MU	420
TOTAL NÚCLEO											18.414
TOTAL DISEMINADO											
TOTAL MUNICIPIO											

		ENCUESTA DE INFRAESTRUCTURA Y EQUIPAMIENTOS LOCALES- 2010					
		DIPUTACIÓN PROVINCIAL DE JAÉN					
		MUNICIPIO:		BEGIJAR			
		Provincia:	23	Isla:		Municipio	014




CUADRO 25


7. SANEAMIENTO Y DEPURACIÓN

7.1 Sistema de saneamiento.

7.1.2 Identificación de los colectores generales que dan servicio a los núcleos de población del municipio encuestado.

NÚCLEO DE POBLACIÓN					CÓDIGO DE IDENTIFICACIÓN			
Provincia	Municipio	Entidad	Núcleo	NOMBRE	Colector	Provincia	Municipio	Nº de Orden
					CI			
23	014	0001	01	BEGIJAR(NUCLEO)	CL	23	014	001
23	014	0001	01	BEGIJAR(NUCLEO)	CL	23	014	002
23	014	0001	01	BEGIJAR(NUCLEO)	CL	23	014	003
23	014	0002	01	ESTACION DE BEGIJAR(NUCLEO)	CL	23	014	004
23	014	0002	01	ESTACION DE BEGIJAR(NUCLEO)	CL	23	014	005

		ENCUESTA DE INFRAESTRUCTURA Y EQUIPAMIENTOS LOCALES- 2010				
		DIPUTACIÓN PROVINCIAL DE JAÉN				
		MUNICIPIO:		BEGIJAR		
		Provincia:	23	Isla:		Municipio




CUADRO 26

7. SANEAMIENTO Y DEPURACIÓN

7.1 Sistema de saneamiento.

7.1.3 Identificación de los colectores generales en el municipio encuestado.

CÓDIGO DE IDENTIFICACIÓN			
Colector	Provincia	Municipio	Nº de Orden
Cl			
CL	23	014	001
CL	23	014	002
CL	23	014	003
CL	23	014	004
CL	23	014	005

	ENCUESTA DE INFRAESTRUCTURA Y EQUIPAMIENTOS LOCALES- 2010				
	DIPUTACIÓN PROVINCIAL DE JAÉN				
	MUNICIPIO:				
	Provincia:		Isla:		Municipio




CUADRO 27

7. SANEAMIENTO Y DEPURACIÓN

7.1 Sistema de saneamiento.

7.1.4 Identificación de los colectores generales encuestados, ubicados en municipios mayores de 50.000 habitantes.

CÓDIGO DE IDENTIFICACIÓN			
Colector	Provincia	Municipio	Nº de Orden
CI			

		ENCUESTA DE INFRAESTRUCTURA Y EQUIPAMIENTOS LOCALES- 2010					
		DIPUTACIÓN PROVINCIAL DE JAÉN					
MUNICIPIO:		BEGIJAR					
Provincia:	23	Isla:		Municipio	014		



CUADRO 28

7. SANEAMIENTO Y DEPURACIÓN.


7.1 Sistema de Saneamiento.

7.1.5 Tramos de colectores generales en el municipio encuestado.

CÓDIGO DE IDENTIFICACIÓN				CARACTERÍSTICAS DE LOS COLECTORES GENERALES					
Clave	Provincia	Municipio	Nº	Tipo de material	Sistema de transporte	Estado	Titular	Gestión	Longitud
				CI	CI	CI	CI	CI	m
CL	23	014	001	HO	GR	B	MU	MU	273
CL	23	014	002	HO	GR	B	MU	MU	966
CL	23	014	003	HO	GR	B	MU	MU	361
CL	23	014	004	PC	GR	B	MU	MU	314
CL	23	014	004	PC	GR	M	MU	MU	168
CL	23	014	005	HO	GR	M	MU	MU	119
TOTAL MUNICIPIO									2.201

ENCUESTA DE INFRAESTRUCTURA Y EQUIPAMIENTOS LOCALES- 2010**DIPUTACIÓN PROVINCIAL DE JAÉN****MUNICIPIO:****BEGIJAR****Provincia:****23****Isla:****Municipio****014****CUADRO 30****7. SANEAMIENTO Y DEPURACIÓN****7.1 Sistema de saneamiento.****7.1.7 Identificación de los EMISARIOS que dan servicio a los núcleos de población del municipio encuestado.**

NÚCLEO DE POBLACIÓN						CÓDIGO DE IDENTIFICACIÓN DE LOS EMISARIOS			
						Emisario	Provincia	Municipio	Nº de Orden
Clave	Provincia	Municipio	Entidad	Núcleo	Denominación	CI			
EM	23	014	0001	01	BEGIJAR(NUCLEO)	EM	23	014	001
EM	23	014	0001	01	BEGIJAR(NUCLEO)	EM	23	014	002
EM	23	014	0002	01	ESTACION DE BEGIJAR(NUCLEO)	EM	23	014	010
EM	23	014	0002	01	ESTACION DE BEGIJAR(NUCLEO)	EM	23	014	003

		ENCUESTA DE INFRAESTRUCTURA Y EQUIPAMIENTOS LOCALES- 2010					
		DIPUTACIÓN PROVINCIAL DE JAÉN					
MUNICIPIO:		BEGIJAR					
Provincia:	23	Isla:		Municipio	014		



CUADRO 31

7. SANEAMIENTO Y DEPURACIÓN

7.1 Sistema de saneamiento.

7.1.8 Identificación de los EMISARIOS en el municipio encuestado.

CÓDIGO DE IDENTIFICACIÓN				PUNTO DE VERTIDO		DISTANCIA
				Tipo de vertido	Zona de vertido	
Clave	Provincia	Municipio	Nº	CI	CI	
EM	23	014	001	AD	ZM	166
EM	23	014	002	AD	ZM	194
EM	23	014	003	OT	ZN	1.108

	ENCUESTA DE INFRAESTRUCTURA Y EQUIPAMIENTOS LOCALES- 2010				
	DIPUTACIÓN PROVINCIAL DE JAÉN				
	MUNICIPIO:				
	Provincia:		Isla:		Municipio





CUADRO 32

7. SANEAMIENTO Y DEPURACIÓN

7.1 Sistema de saneamiento.

7.1.9 Identificación de los EMISARIOS, ubicados en municipios mayores de 50.000 habitantes.

CÓDIGO DE IDENTIFICACIÓN				PUNTO DE VERTIDO		DISTANCIA
				Tipo de vertido	Zona de vertido	
Clave	Provincia	Municipio	Nº	CI	CI	

	ENCUESTA DE INFRAESTRUCTURA Y EQUIPAMIENTOS LOCALES- 2010						
	DIPUTACIÓN PROVINCIAL DE JAÉN						
	MUNICIPIO:		BEGIJAR				
	Provincia:	23	Isla:		Municipio	014	


CUADRO 33

7. SANEAMIENTO Y DEPURACIÓN

7.1 Sistema de saneamiento.

7.1.10 Características de los tramos de emisarios en el municipio encuestado.

CÓDIGO DE IDENTIFICACIÓN				CARACTERÍSTICAS DE LOS TRAMOS DE EMISARIOS			
				Tipo de material	Estado	Longitud del tramo	
						Terrestre	Marítima
Clave	Provincia	Municipio	Nº	CI	CI	m	m
EM	23	014	001	HO	B	1.973	0
EM	23	014	002	HO	B	286	0
EM	23	014	003	PC	B	940	0
EM	23	014	003	HO	B	534	0
TOTAL MUNICIPIO						3.733	0

	ENCUESTA DE INFRAESTRUCTURA Y EQUIPAMIENTOS LOCALES- 2010				
	DIPUTACIÓN PROVINCIAL DE JAÉN				
	MUNICIPIO:				
	Provincia:		Isla:		Municipio



CUADRO 34

7. SANEAMIENTO Y DEPURACIÓN

7.1 Sistema de saneamiento.

7.1.11 Características de los tramos de emisarios encuestados, ubicados en municipios mayores de 50.000 habitante

CÓDIGO DE IDENTIFICACIÓN				CARACTERÍSTICAS DE LOS TRAMOS DE EMISARIOS			
				Tipo de material	Estado	Longitud del tramo	
						Terrestre	Marítima
Clave	Provincia	Municipio	Nº	CI	CI	m	m
TOTAL MUNICIPIO						#Error	#Error

ENCUESTA DE INFRAESTRUCTURA Y EQUIPAMIENTOS LOCALES- 2010



DIPUTACIÓN PROVINCIAL DE JAÉN

MUNICIPIO: **BEGIJAR**

Provincia: **23** **Isla:** **Municipio** **014**



CUADRO 35
7. SANEAMIENTO Y DEPURACIÓN

7.1 Sistema de saneamiento.

7.1.12. Características del servicio de alcantarillado

7.1.12.1. Nucleos de poblacion encuestados. 5

Núcleo de Población			ELEMENTOS ACCESORIOS				CARACTERÍSTICAS DEL SERVICIO			DÉFICIT DE ALCANTARILLADO				CAUDAL m3/año				
			Pozos	Sumideros	Aliviadero		Calidad	Viviendas con servicio		Longitud red	Viviendas afectadas	Población afectada		Desagüe	Tratado	Reutilizado		
					Con acumulac.	Sin Acumulac.		Conect.	No conect.			Residente	Estacional			Urbano	Rústico	Industrial
			CI	CI	CI	CI	CI	nº	nº	m	nº	nº	nº					
0001	01	BEGIJAR(NUCLEO)	SF	SF	NO	NO	B	1.638	5	55	5	8	10	352.430	0	0	0	0
0002	01	ESTACION DE BEGIJAR(NUCL	IN	NO	NO	NO	M	40	5	35	3	4	8	11.840	11.840	0	0	0
TOTAL NÚCLEO								1.678	10	90	8	12	18	364.270	11.840	0	0	0
TOTAL DISEMINADO								0	0	0	23	8	10	0	0			
TOTAL MUNICIPIO								1.678	10	90	31	20	28	364.270	11.840	0	0	0



ENCUESTA DE INFRAESTRUCTURA Y EQUIPAMIENTOS LOCALES- 2010

DIPUTACIÓN PROVINCIAL DE JAÉN

MUNICIPIO: BEGIJAR

Provincia: 23 Isla: Municipio 014



CUADRO 41
7. SANEAMIENTO Y DEPURACIÓN
7.3 Saneamiento autónomo.

Núcleo de Población					TIPO DE SANEAMIENTO AUTONOMO	ESTADO	ADECUACIÓN	ÁMBITO DEL SANEAMIENTO AUTÓNOMO			DÉFICIT DEL SERVICIO DE SANEAMIENTO AUTÓNOMO		
								Viviendas	Población (hab)		Viviendas	Población (hab)	
					CI	CI	CI	nº	Residente	Estacional	nº	Residente	Estacional
23	014	0001	01	BEGIJAR(NUCLEO)	FS	M	IN	5	8	10	0	0	0
23	014	0002	01	ESTACION DE BEGIJAR(NUCLEO)	FS	M	IN	3	4	8	0	0	0
TOTAL NÚCLEO								8	12	18	0	0	0
TOTAL DISEMINADO								23	8	10	0	0	0
TOTAL MUNICIPIO								31	20	28	0	0	0



ENCUESTA DE INFRAESTRUCTURA Y EQUIPAMIENTOS LOCALES- 2010

DIPUTACIÓN PROVINCIAL DE JAÉN

MUNICIPIO: BEGIJAR

Provincia: 23 Isla: Municipio 014



CUADRO 42
8. RECOGIDA Y ELIMINACION DE RESIDUOS URBANOS.
8.1 Recogida de residuos urbanos.

Núcleo de Población			RECOGIDA DE RESIDUOS URBANOS					
			Tipo de recogida	Gestión	Periodicidad	Calidad	Producción	Contenedores
			CI	CI	CI	CI	Tm	nº
0001	01	BEGIJAR(NUCLEO)	PA	CON	QU	AD	253	27
0001	01	BEGIJAR(NUCLEO)	PI	CON	OT	AD	46	9
0001	01	BEGIJAR(NUCLEO)	PL	CON	QU	AD	138	26
0001	01	BEGIJAR(NUCLEO)	RN	CON	DI	AD	1.332	55
0001	01	BEGIJAR(NUCLEO)	VI	CON	QU	AD	528	13
0002	01	ESTACION DE BEGIJAR(NUCLEO)	RN	CON	DI	AD	68	13
TOTAL NÚCLEO							2.365	143
TOTAL DISEMINADO							0	0
TOTAL MUNICIPIO							2.365	143

		ENCUESTA DE INFRAESTRUCTURA Y EQUIPAMIENTOS LOCALES- 2010				
		DIPUTACIÓN PROVINCIAL DE JAÉN				
		MUNICIPIO:		BEGIJAR		
		Provincia:	23	Isla:		Municipio
						

CUADRO 44

8. RECOGIDA Y ELIMINACION DE RESIDUOS URBANOS.

8.3 Vertederos. (Instalaciones de eliminación y tratamiento de residuos).

8.3.1 Identificación de los vertederos que dan servicio a los núcleos de población del municipio encuestado.

Núcleo de Población			CÓDIGO DE IDENTIFICACIÓN			
			Vertedero	Provincia	Municipio	Nº de orden
			CI			
0001	01	BEGIJAR(NUCLEO)	VC	23	092	001
0001	01	BEGIJAR(NUCLEO)	VD	23	014	001
0002	01	ESTACION DE BEGIJAR(NUCLEO)	VC	23	092	001
0002	01	ESTACION DE BEGIJAR(NUCLEO)	VD	23	014	001



ENCUESTA DE INFRAESTRUCTURA Y EQUIPAMIENTOS LOCALES- 2010

DIPUTACIÓN PROVINCIAL DE JAÉN

MUNICIPIO: BEGIJAR

Provincia: 23 Isla: Municipio 014



CUADRO 45

8. RECOGIDA Y ELIMINACION DE RESIDUOS URBANOS

8.3 Vertederos (Instalaciones de eliminación y tratamiento de residuos)

8.3.2 Características de las Instalaciones.

CODIGO DE IDENTIFICACION				Tipo	Titular	Gestión	PROBLEMAS EXISTENTES										CAPACIDAD			ESTADO	VIDA UTIL	CATEGORIA	ACTIVIDAD	
Tipo	Provincia	Municipio	Nº				OI	Hu	Ca	Ri	Fi	Iv	Fa	Sa	In	Ot	Total		Ampl.					Transformac.
Cl	Cl	Cl	Cl				Cl	Cl	Cl	Cl	Cl	Cl	Cl	Cl	Cl	Cl	m3	% Ocupa	Cl					Tm/año
VT	23	014	001	OTR	MUD	MUD	NO	NO	NO	NO	NO	SI	NO	NO	NO	NO	65.000	80	NO	0	M	2	VIN	EN
TOTAL MUNICIPIO																	65.000			0				



ENCUESTA DE INFRAESTRUCTURA Y EQUIPAMIENTOS LOCALES- 2010

DIPUTACIÓN PROVINCIAL DE JAÉN

MUNICIPIO:

Provincia:

Isla:

Municipio



CUADRO 46

8. RECOGIDA Y ELIMINACION DE RESIDUOS URBANOS

8.3 Vertederos (Instalaciones de eliminación y tratamiento de residuos)

8.3.3 Características de las Instalaciones encuestadas, ubicadas en municipios mayores de 50.000 habitant

CODIGO DE IDENTIFICACION				Tipo	Titular	Gestión	PROBLEMAS EXISTENTES								CAPACIDAD			ESTADO	VIDA UTIL	CATEGORIA	ACTIVIDAD		
Tipo	Provincia	Municipio	Nº				OI	Hu	Ca	Ri	Fi	Iv	Fa	Sa	In	Ot	Total					Ampl.	Transformac.
				CI	CI	CI	CI	CI	CI	CI	CI	CI	CI	CI	m3	% Ocupa	CI	Tm/año	CI	nº	nº	nº	
TOTAL MUNICIPIO																#Error			#Error				



ENCUESTA DE INFRAESTRUCTURA Y EQUIPAMIENTOS LOCALES- 2010

DIPUTACIÓN PROVINCIAL DE JAÉN

MUNICIPIO: BEGIJAR

Provincia: 23 **Isla:** **Municipio** 014



CUADRO 47
9. ALUMBRADO PUBLICO

NÚCLEO DE POBLACIÓN					AHORRO ENERGÉTICO		CALIDAD	Potencia Instalada	Puntos de luz
Provin- cia	Muni- cipio	Enti- dad	Núcleo	Denominación	Rfi	Rfi	Cl	Kw	nº
23	014	0001	01	BEGIJAR(NUCLEO)	SI	NO	B	196	1.051
23	014	0002	01	ESTACION DE BEGIJAR(NUCLEO)	SI	NO	R	5	26
TOTAL NÚCLEO									1.077
TOTAL DISEMINADO									0
TOTAL MUNICIPIO									1.077

ENCUESTA DE INFRAESTRUCTURA Y EQUIPAMIENTOS LOCALES- 2010

DIPUTACIÓN PROVINCIAL DE JAÉN

MUNICIPIO:

BEGIJAR

Provincia:

23

Isla:

Municipio

014



CUADRO 48

10. OTRAS INFORMACIONES MUNICIPALES

NÚCLEO DE POBLACIÓN					RECEPCIÓN TV		TELEFONÍA MOVIL		CORREO	BANDA ANCHA						CAPI	CALIDAD SUMIN. ENERGÍA		ALUMBR.PÚBLICO AMB.SIN SERV.	
Provincia	Municipio	Entidad	Núcleo	Denominación	Antena	Cable	Gsm	Umts		Rd	Xd	Wi	Ca	Rb	St		Electr.	Gas	Viv afec	Long calle
					CI	CI	CI	CI	CI	CI	CI	CI	CI	CI	CI	CI	nº	m		

ENCUESTA DE INFRAESTRUCTURA Y EQUIPAMIENTOS LOCALES- 2010

DIPUTACIÓN PROVINCIAL DE JAÉN

MUNICIPIO:

BEGIJAR

Provincia:

23

Isla:

Municipio

014



CUADRO 49

11. INSTALACIONES DEPORTIVAS DE USO PÚBLICO

11.1 Características de las Instalaciones.

CÓDIGO DE IDENTIFICACIÓN				NOMBRE DE LA INSTALACIÓN	CARACTERÍSTICAS							
Tipo	Provincia	Municipio	Nº Orden		Tipo	Titular	Gestión	Superficie (m2)			Sin Barreras Arquitectónicas	Estado
					CI	CI	CI	Cubierta	Aire Libre	Solar	CI	
PI	23	014	001	Vaso de Piscina	PI	MU	MU	0	350	350	SI	B
PP	23	014	002	Pista CEIP. Ramon Mendoza	PP	CA	CA	0	494	494	SI	B
TJ	23	014	003	Campo de Deportes	TJ	MU	MU	332	6.862	7.194	SI	B
PT	23	014	004	Pista Polideportiva Cubierta	PT	MU	MU	800	0	800	SI	B
PP	23	014	005	Pista Polideportiva C/Europa	PP	MU	MU	20	640	660	SI	B
OT	23	014	006	Pista de Petanca	OT	MU	MU	0	24	24	SI	B
PP	23	014	007	Pista de Futbol IES Cristo Veracruz	PP	CA	CA	0	756	756	SI	B
GI	23	014	008	Gimnasio IES Cristo Veracruz	GI	CA	CA	438	0	438	SI	B
PP	23	014	009	Pista Baloncesto CEIP. Ramon Mendoza	PP	CA	CA	0	470	470	SI	B
OT	23	014	010	Pista Futbol CEIP. Ramon Mendoza	OT	CA	CA	0	372	372	SI	B
PI	23	014	011	Piscina Chapoteo	PI	MU	MU	0	60	60	SI	B
OT	23	014	012	Sala de Musculacion	OT	MU	MU	176	0	176	SI	B
GI	23	014	013	Sala de Karate	GI	MU	MU	200	0	200	SI	B
TJ	23	014	014	Campo Futbol Sala	TJ	MU	MU	0	906	906	SI	M
OT	23	014	015	Pista de Padel	OT	MU	MU	0	200	200	SI	B
PI	23	014	016	Piscina Municipal	PI	MU	MU	100	2.590	2.690	SI	B
PT	23	014	017	Pabellon Cubierto	PT	MU	MU	1.200	297	1.101	SI	B
TOTAL MUNICIPIO								3.266	14.021	16.891		



ENCUESTA DE INFRAESTRUCTURA Y EQUIPAMIENTOS LOCALES- 2010

DIPUTACIÓN PROVINCIAL DE JAÉN

MUNICIPIO: BEGIJAR

Provincia: 23 Isla: Municipio 014



CUADRO 50

12. INSTALACIONES DEPORTIVAS DE USO PÚBLICO

12.2 Tipos de deportes de las Instalaciones.

CÓDIGO DE IDENTIFICACIÓN				NOMBRE DE LA INSTALACIÓN	Tipo de deporte
Clave	Provincia	Municipio	Nº Orden		CI
ID	23	014	001	Vaso de Piscina	NA
ID	23	014	002	Pista CEIP. Ramon Mendoza	BC
ID	23	014	002	Pista CEIP. Ramon Mendoza	TE
ID	23	014	003	Campo de Deportes	AT
ID	23	014	003	Campo de Deportes	FB
ID	23	014	004	Pista Polideportiva Cubierta	BC
ID	23	014	004	Pista Polideportiva Cubierta	BM
ID	23	014	004	Pista Polideportiva Cubierta	TE
ID	23	014	005	Pista Polideportiva C/Europa	BC
ID	23	014	005	Pista Polideportiva C/Europa	TE
ID	23	014	006	Pista de Petanca	OT
ID	23	014	007	Pista de Futbol IES Cristo Veracruz	FB
ID	23	014	008	Gimnasio IES Cristo Veracruz	GI
ID	23	014	009	Pista Baloncesto CEIP. Ramon Mendoza	BC
ID	23	014	010	Pista Futbol CEIP. Ramon Mendoza	FB
ID	23	014	011	Piscina Chapoteo	NA
ID	23	014	012	Sala de Musculacion	GI
ID	23	014	013	Sala de Karate	GI
ID	23	014	014	Campo Futbol Sala	FB
ID	23	014	015	Pista de Padel	PD
ID	23	014	016	Piscina Municipal	NA
ID	23	014	017	Pabellon Cubierto	BC
ID	23	014	017	Pabellon Cubierto	BM
ID	23	014	017	Pabellon Cubierto	BV

**ENCUESTA DE INFRAESTRUCTURA Y EQUIPAMIENTOS LOCALES- 2010**

DIPUTACIÓN PROVINCIAL DE JAÉN

MUNICIPIO:**BEGIJAR****Provincia:****23****Isla:****Municipio****014****CUADRO 50****12. INSTALACIONES DEPORTIVAS DE USO PÚBLICO****12.2 Tipos de deportes de las Instalaciones.**

CÓDIGO DE IDENTIFICACIÓN				NOMBRE DE LA INSTALACIÓN	Tipo de deporte
Clave	Provincia	Municipio	Nº Orden		CI
ID	23	014	017	Pabellon Cubierto	OT
ID	23	014	017	Pabellon Cubierto	TE



ENCUESTA DE INFRAESTRUCTURA Y EQUIPAMIENTOS LOCALES- 2010					
DIPUTACIÓN PROVINCIAL DE JAÉN					
MUNICIPIO:		BEGIJAR			
Provincia:	23	Isla:		Municipio	014



CUADRO 51

12. OTRAS INSTALACIONES PÚBLICAS.

12.1 Centros Culturales y de Esparcimiento.

12.1.1 Características de las instalaciones.



CÓDIGO DE IDENTIFICACIÓN			NOMBRE DEL CENTRO	CARACTERÍSTICAS							
Provin-cia	Muni-cipio	Nº Orden		Tipo	Titular	Gestión	Superficie (m2)			Sin Barreras Arquitectonicas	Estado
				CI	CI	CI	Cubierta	Aire Libre	Solar	CI	
23	014	004	Centro Cultural	CC	MU	MU	310	18	328	SI	B
23	014	003	Asociacion Juvenil Ribera del Guadalquiv	CS	MU	MU	100	0	100	SI	B
23	014	002	Casa de la Juventud	CS	MU	MU	164	0	82	SI	B
23	014	001	Biblioteca	BI	MU	MU	155	0	155	SI	B
23	014	005	Hogar del Pensionista	HP	MU	MU	325	0	325	SI	B
TOTAL MUNICIPIO							1.054	18	990		

**ENCUESTA DE INFRAESTRUCTURA Y EQUIPAMIENTOS LOCALES- 2010**

DIPUTACIÓN PROVINCIAL DE JAÉN

MUNICIPIO:**BEGIJAR****Provincia:****23****Isla:****Municipio****014****CUADRO 52****12. OTRAS INSTALACIONES PÚBLICAS.****12.1 Centros Culturales y de Esparcimiento.****12.1.2 Superficie de los Usos de los Centros.**

CÓDIGO DE IDENTIFICACIÓN			NOMBRE DEL CENTRO	USO	SUPERFICIE CUBIERTA
Provin-cia	Muni-cipio	Nº Orden		Cl	m2
23	014	001	Biblioteca	BA	155
23	014	002	Casa de la Juventud	CV	164
23	014	003	Asociacion Juvenil Ribera del Guadalquivir	CV	100
23	014	004	Centro Cultural	OT	310
23	014	005	Hogar del Pensionista	PN	325
TOTAL MUNICIPIO					1.054

	ENCUESTA DE INFRAESTRUCTURA Y EQUIPAMIENTOS LOCALES- 2010						
	DIPUTACIÓN PROVINCIAL DE JAÉN						
	MUNICIPIO:		BEGIJAR				
	Provincia:	23	Isla:		Municipio	014	

CUADRO 54

13. LONJAS, MERCADOS Y RECINTOS FERIALES.

CÓDIGO DE IDENTIFICACIÓN				NÚCLEO DE POBLACIÓN	NOMBRE DEL EQUIPAMIENTO	TIPO	TITULAR	GESTIÓN	SUPERFICIE (m2)			Sin Barreras Arquitectónicas	ESTADO
Clave	Provincia	Municipio	Nº Orden						CI	CI	CI		
LM	23	014	001	BEGIJAR(NUCLEO)	Mercado Municipal	ME	MU	MU	504	63	567	SI	B
LM	23	014	002	BEGIJAR(NUCLEO)	Mercadillo	ME	MU	CO	0	2.000	2.000	SI	B
TOTAL MUNICIPIO									504	2.063	2.567		



GOBIERNO DE ESPAÑA
MINISTERIO DE POLÍTICA TERRITORIAL

ENCUESTA DE INFRAESTRUCTURA Y EQUIPAMIENTOS LOCALES- 2010

DIPUTACIÓN PROVINCIAL DE JAÉN

MUNICIPIO:

BEGIJAR

Provincia:

23

Isla:

Municipio


014



CUADRO 55

14. MATADEROS


CÓDIGO DE IDENTIFICACIÓN				NOMBRE DEL MATADERO	CLASE	TITULAR	GESTIÓN	SUPERFICIE (m2)			Sin Barreras Arquitectónicas	ESTADO	CAPACIDAD ANUAL		TUNEL	LINEAS DE SACRIFICIO			
Clave	Provincia	Municipio	Nº Orden					Cubierta	Aire Libre	Solar			Tm	%		%	Bo	Ov	Po
				CI	CI	CI	CI				CI	CI			%	%	%	%	
MT	23	014	001	Matadero Industrial Privado	OT	PV	PV	2.600	13.534	16.134	NO	B	250	60	NO	NO	SI	SI	NO
TOTAL MUNICIPIO								2.600	13.534	16.134			250						


	ENCUESTA DE INFRAESTRUCTURA Y EQUIPAMIENTOS LOCALES- 2010				
	DIPUTACIÓN PROVINCIAL DE JAÉN				
	MUNICIPIO:		BEGIJAR		
	Provincia:	23	Isla:		Municipio



CUADRO 56
15. CEMENTERIOS

CÓDIGO DE IDENTIFICACIÓN				NÚCLEO DE POBLACIÓN	NOMBRE DEL CEMENTERIO	TITULAR	DISTANCIA AL NÚCLEO	ESTADO DE ACCESO	CAPILLA	DEPÓSITO	AMPLIACIÓN	GRADO DE SATURACIÓN	SUPERFICIE TOTAL	Sin Barreras Arquitectónicas	CREMATORIO
Clave	Provincia	Municipio	Nº Orden												
CE	23	014	001	BEGIJAR(NUCLEO)	Cementerio Municipal	MU	0,2	B	NO	NO	SI	80	4.318	SI	NO
TOTAL MUNICIPIO													4.318		

	ENCUESTA DE INFRAESTRUCTURA Y EQUIPAMIENTOS LOCALES- 2010				
	DIPUTACIÓN PROVINCIAL DE JAÉN				
	MUNICIPIO: _____				
	Provincia:		Isla:		Municipio



CUADRO 57
16. TANATORIOS


CÓDIGO DE IDENTIFICACIÓN				NÚCLEO DE POBLACIÓN	NOMBRE DEL TANATORIO	TITULAR	GESTIÓN	CARACTERÍSTICAS					
Clave	Provincia	Municipio	Nº Orden					Superficie (m2)			Salas	Sin Barreras Arquitectónicas	Estado
								Cubierta	Aire libre	Solar	nº	CI	CI
TOTAL MUNICIPIO								#Error	#Error	#Error	#Error		

	ENCUESTA DE INFRAESTRUCTURA Y EQUIPAMIENTOS LOCALES- 2010									
	DIPUTACIÓN PROVINCIAL DE JAÉN									
	MUNICIPIO:				BEGIJAR					
	Provincia:		23	Isla:			Municipio		014	



CUADRO 58
17. CENTROS SANITARIOS

CÓDIGO DE IDENTIFICACIÓN				NÚCLEO DE POBLACIÓN	NOMBRE DEL CENTRO	TIPO	TITULAR	GESTIÓN	SUPERFICIE (m2)			UCI	CAMAS	Sin Barreras Arquitectónicas	ESTADO
Clave	Provincia	Municipio	Nº Orden						CI	CI	CI				
SA	23	014	001	BEGIJAR(NUCLEO)	Consultorio Medico	CLO	CAU	SAS	234	0	128	NO	0	SI	B
TOTAL MUNICIPIO									234	0	128				



	ENCUESTA DE INFRAESTRUCTURA Y EQUIPAMIENTOS LOCALES- 2010										
	DIPUTACIÓN PROVINCIAL DE JAÉN										
	MUNICIPIO:		BEGIJAR								
	Provincia:	23	Isla:		Municipio	014					



CUADRO 59

18. CENTROS ASISTENCIALES

CÓDIGO DE IDENTIFICACIÓN				NÚCLEO DE POBLACIÓN	NOMBRE DEL CENTRO	TIPO	TITULAR	GESTIÓN	PLAZAS	SUPERFICIE (m2)			Sin Barreras Arquitectónicas	ESTADO
Clave	Provincia	Municipio	Nº Orden							CI	CI	Km		
AS	23	014	001	BEGIJAR(NUCLEO)	Guarderia Temporera	GI	MU	MU	50	205	314	519	SI	B
AS	23	014	002	BEGIJAR(NUCLEO)	Centro de Dia Ancianos	EX	MU	MU	50	123	0	123	SI	B
AS	23	014	003	BEGIJAR(NUCLEO)	Guarderia Municipal	GI	MU	MU	50	366	0	366	SI	B
AS	23	014	004	BEGIJAR(NUCLEO)	Residencia de la tercera Edad	RA	MU	MU	50	2.800	4.127	4.827	SI	E
TOTAL MUNICIPIO									200	3.494	4.441	5.835		


	ENCUESTA DE INFRAESTRUCTURA Y EQUIPAMIENTOS LOCALES- 2010						
	DIPUTACIÓN PROVINCIAL DE JAÉN						
	MUNICIPIO:		BEGIJAR				
	Provincia:	23	Isla:		Municipio	014	

CUADRO 60

19 CENTROS DE ENSEÑANZA

19.1. Características de los Centros.

CÓDIGO DE IDENTIFICACIÓN				NÚCLEO DE POBLACIÓN	NOMBRE DEL CENTRO	Ámbito	Titular	SUPERFICIE (m2)			Sin Barreras Arquitectónicas	ESTADO
Clave	Provincia	Municipio	Nº Orden					Cl	Cl	Cubierta		
EN	23	014	002	BEGIJAR(NUCLEO)	CEIP. Ramon Mendoza	L	CE	1.838	2.907	4.745	SI	B
EN	23	014	001	BEGIJAR(NUCLEO)	Centro de Educacion de Adultos	L	CE	120	0	120	SI	B
EN	23	014	003	BEGIJAR(NUCLEO)	IES Cristo de Veracruz	L	CE	2.311	1.200	3.511	SI	B
TOTAL MUNICIPIO								4.269	4.107	8.376		

	ENCUESTA DE INFRAESTRUCTURA Y EQUIPAMIENTOS LOCALES- 2010				
	DIPUTACIÓN PROVINCIAL DE JAÉN				
	MUNICIPIO:	BEGIJAR			
	Provincia:	23	Isla:		Municipio





CUADRO 61

19 CENTROS DE ENSEÑANZA

19.2. Niveles de enseñanza de los Centros.

CÓDIGO DE IDENTIFICACIÓN				NÚCLEO DE POBLACIÓN	NOMBRE DEL CENTRO	Nivel	CENTROS NO UNIVERSITARIOS			
Clave	Provincia	Municipio	Nº Orden				Cl	Unidades	Plazas	Alumnos
EN	23	014	001	BEGIJAR(NUCLEO)	Centro de Educacion de Adultos	OTR	2	50	35	
EN	23	014	002	BEGIJAR(NUCLEO)	CP. Ramon Mendoza	ESP	1	10	7	
EN	23	014	002	BEGIJAR(NUCLEO)	CP. Ramon Mendoza	INF	5	125	84	
EN	23	014	002	BEGIJAR(NUCLEO)	CP. Ramon Mendoza	PRI	12	300	203	
EN	23	014	003	BEGIJAR(NUCLEO)	IES Cristo de Veracruz	ESO	9	225	168	
TOTAL MUNICIPIO								29	710	497

		ENCUESTA DE INFRAESTRUCTURA Y EQUIPAMIENTOS LOCALES- 2010				
DIPUTACIÓN PROVINCIAL DE JAÉN						
MUNICIPIO:		BEGIJAR				
Provincia:	23	Isla:		Municipio	014	

CUADRO 63

21. CASAS CONSISTORIALES Y OTROS EQUIPAMIENTOS DE USO O TITULARIDAD MUNICIPAL

21.1 Características de los equipamientos.

CÓDIGO DE IDENTIFICACIÓN				NÚCLEO DE POBLACIÓN	NOMBRE DEL EQUIPAMIENTO	TIPO	TITULAR	TENENCIA	SUPERFICIE (m2)			Sin Barreras Arquitectónicas	ESTADO
Clave	Provincia	Municipio	Nº Orden						CI	CI	CI		
CC	23	014	001	BEGIJAR(NUCLEO)	Casa Consistorial	AY	MU	MU	484	83	295	SI	B
CC	23	014	002	BEGIJAR(NUCLEO)	Antiguo Cuartel	OT	MU	MU	548	60	385	SI	B
CC	23	014	003	BEGIJAR(NUCLEO)	Casa Cultura	OT	MU	MU	465	18	328	SI	B
CC	23	014	004	BEGIJAR(NUCLEO)	Antiguo Colegio C/Mesones 28	OT	MU	MU	325	319	644	SI	B
CC	23	014	005	BEGIJAR(NUCLEO)	Naves Municipales	OT	MU	MU	550	150	700	SI	B
CC	23	014	006	BEGIJAR(NUCLEO)	Almacen Municipal	OT	MU	MU	700	0	700	SI	B
TOTAL MUNICIPIO									3.072	630	3.052		



ENCUESTA DE INFRAESTRUCTURA Y EQUIPAMIENTOS LOCALES- 2010

DIPUTACIÓN PROVINCIAL DE JAÉN

MUNICIPIO:

BEGIJAR

Provincia:

23

Isla:

Municipio

014





CUADRO 64

21 CASAS CONSISTORIALES Y OTROS EQUIPAMIENTOS DE USO O TITULARIDAD MUNICIPAL

21.2 Superficies de los usos de las Casas Consistoriales y otros equipamientos.

CÓDIGO DE IDENTIFICACIÓN				NÚCLEO DE POBLACIÓN	NOMBRE DEL EQUIPAMIENTO	USO	SUPERFICIE CUBIERTA
Clave	Provincia	Municipio	Nº Orden			CI	m2
CC	23	014	001	BEGIJAR(NUCLEO)	Casa Consistorial	OA	16
CC	23	014	001	BEGIJAR(NUCLEO)	Casa Consistorial	AM	452
CC	23	014	001	BEGIJAR(NUCLEO)	Casa Consistorial	AS	16
CC	23	014	002	BEGIJAR(NUCLEO)	Antiguo Cuartel	PN	425
CC	23	014	002	BEGIJAR(NUCLEO)	Antiguo Cuartel	AS	123
CC	23	014	003	BEGIJAR(NUCLEO)	Casa Cultura	BA	155
CC	23	014	003	BEGIJAR(NUCLEO)	Casa Cultura	OT	310
CC	23	014	004	BEGIJAR(NUCLEO)	Antiguo Colegio C/Mesones 28	OT	120
CC	23	014	004	BEGIJAR(NUCLEO)	Antiguo Colegio C/Mesones 28	AS	205
CC	23	014	005	BEGIJAR(NUCLEO)	Naves Municipales	AA	550
CC	23	014	006	BEGIJAR(NUCLEO)	Almacen Municipal	AA	700

	ENCUESTA DE INFRAESTRUCTURA Y EQUIPAMIENTOS LOCALES- 2010				
	DIPUTACIÓN PROVINCIAL DE JAÉN				
	MUNICIPIO:				
	Provincia:		Isla:		Municipio



DIPUTACIÓN
DE JAÉN

CUADRO 65

22. EDIFICIOS DE TITULARIDAD PUBLICA SIN USO

CÓDIGO DE IDENTIFICACIÓN				NÚCLEO DE POBLACIÓN	NOMBRE DEL EQUIPAMIENTO	TITUL.	SUPERFICIE (m2)			ESTADO	USO ANTERIOR
Clave	Provincia	Municipio	Nº Orden				CI	Cubierta	Aire Libre		
TOTAL MUNICIPIO							#Error	#Error	#Error		

