

# Encuesta de Infraestructura y Equipamientos Locales

**Fase de 2010**


*Cuestionario*

**23**

**012**

**BEAS DE SEGURA**



		<b>ENCUESTA DE INFRAESTRUCTURA Y EQUIPAMIENTOS LOCALES- 2010</b>					
		<b>DIPUTACIÓN PROVINCIAL DE JAÉN</b>					
<b>MUNICIPIO:</b>		<b>BEAS DE SEGURA</b>					
<b>Provincia:</b>	<b>23</b>	<b>Isla:</b>		<b>Municipio</b>	<b>012</b>		



**CUADRO 06**

**6. ABASTECIMIENTO DE AGUA**

**6.1. Traidas de agua.**

**6.1.1. Identificación de las captaciones de agua que dan servicio a los núcleos de población del municipio encuestado.**

NÚCLEOS DE POBLACIÓN					CÓDIGO DE IDENTIFICACIÓN DE LA CAPTACIÓN				
Provincia	Municipio	Entidad	Núcleo	NOMBRE	Captación	Provincia	Municipio	Nº de orden	Nombre de la captación
					CI	CI	CI	CI	CI
23	012	0002	01	BEAS DE SEGURA(NUCLEO)	CA	23	012	001	Palancares
23	012	0002	01	BEAS DE SEGURA(NUCLEO)	CA	23	012	002	Presilla
23	012	0002	01	BEAS DE SEGURA(NUCLEO)	CA	23	012	003	Berros
23	012	0002	01	BEAS DE SEGURA(NUCLEO)	CA	23	012	005	Bastagoya
23	012	0003	01	CAÑADA CATENA(NUCLEO)	CA	23	012	004	B.Pinaron
23	012	0004	01	CUEVAS DE AMBROSIO(NUCLEO)	CA	23	012	005	Bastagoya
23	012	0006	01	PRADOS DE ARMIJO(NUCLEO)	CA	23	012	006	Cerro de Moya
23	012	0006	01	PRADOS DE ARMIJO(NUCLEO)	CA	23	012	007	Los Prados
23	012	0006	01	PRADOS DE ARMIJO(NUCLEO)	CA	23	012	008	Cascalejo
23	012	0006	01	PRADOS DE ARMIJO(NUCLEO)	CA	23	012	009	El Cascajo
23	012	0060	02	SANTIAGOS	CA	23	012	010	El Tacenal



**ENCUESTA DE INFRAESTRUCTURA Y EQUIPAMIENTOS LOCALES- 2010**

**DIPUTACIÓN PROVINCIAL DE JAÉN**

**MUNICIPIO:**

**BEAS DE SEGURA**

**Provincia:**

**23**

**Isla:**

**Municipio**

**012**



**CUADRO 01**

**1. INFORMACION DEMOGRÁFICA**

**1.1 Población, viviendas y accesibilidad de los núcleos.**

**1.1.1 Núcleos de población encuestados. 1**

ent	núc	Núcleo de población	PADRON 2009	Poblacion estacional máxima	Altitud	Viviendas Familiares	Plazas Hoteleras	Plazas de Turismo Rural	Accesibilidad
0002	01	BEAS DE SEGURA(NUCLEO)	5.111	7.700	580	2.653	20	0	NO
0003	01	CAÑADA CATENA(NUCLEO)	125	266	910	112	0	0	NO
0004	01	CUEVAS DE AMBROSIO(NUCLEO)	47	60	680	21	0	0	NO
0006	01	PRADOS DE ARMIJO(NUCLEO)	84	93	900	47	0	0	NO
0060	02	SANTIAGOS	52	70	700	20	0	0	NO
<b>TOTAL NÚCLEO</b>			5.419	8.189		2.853	20	0	
<b>TOTAL DISEMINADO</b>			172	600		208	0	80	
<b>TOTAL MUNICIPIO</b>			5.591	8.789		3.061	20	80	

**ENCUESTA DE INFRAESTRUCTURA Y EQUIPAMIENTOS LOCALES- 2010**

DIPUTACIÓN PROVINCIAL DE JAÉN

**MUNICIPIO:****BEAS DE SEGURA****Provincia:****23****Isla:****Municipio****012****CUADRO 02****2. PLANEAMIENTO URBANÍSTICO**

FIGURA DE PLANEAMIENTO			Superficie Municipio	Publicación B.O.	Suelo Urbanizado	Suelo Rural	Suelo Rural Preservado
Tipo	Estado Tramitación	Denominación	Hectáreas	Fecha	Hectáreas	Hectáreas	Hectáreas
N.M	AD	MOD.NORMAS SUBSIDIARIAS	16.011,00	24/10/2002	99,72	12.713,28	3.198,00

**ENCUESTA DE INFRAESTRUCTURA Y EQUIPAMIENTOS LOCALES- 2010**

**DIPUTACIÓN PROVINCIAL DE JAÉN**

**MUNICIPIO:** **BEAS DE SEGURA**

**Provincia:** **23**      **Isla:**      **Municipio** **012**



**CUADRO 03**  
**3. OTROS SERVICIOS DEL MUNICIPIO**  
**3.1. Municipios encuestados.**

SEDE WEB MUNICIPAL			ORDENANZAS SOTERRAMIENTO	ENERGÍAS ALTERNATIVAS								Cobertura a Telefonía Móvil	TV Digital por Cable
Información general	Información turística	Gobierno electrónico		Energía eólica	KW eólica	Energía solar	KW solar	Planta Mareomotriz	KW Mareo-motriz	Otras Energías	KW Otras		
CI	CI	CI	CL	CI	Kw	CI	Kw	CI	Kw	CI	Kw	CI	CI
SI	SI	NO	NO	NO	0	NO	0	NO	0	NO	0	SI	NO
<b>TOTAL MUNICIPIO</b>					0		0		0		0		

**ENCUESTA DE INFRAESTRUCTURA Y EQUIPAMIENTOS LOCALES- 2010**



**DIPUTACIÓN PROVINCIAL DE JAÉN**

**MUNICIPIO:** **BEAS DE SEGURA**

**Provincia:** **23**      **Isla:**      **Municipio** **012**




**CUADRO 04**

**4. CARRETERAS**

**4.1. Tramos de carretera existentes en el término municipal.**

PROVIN- CIA	CARRE- TERA	MUNI- CIPIO	Nombre de Carretera	CARACTERÍSTICAS DE LOS TRAMOS DE CARRETERA EN EL MUNICIPIO													
				Puntos kilométricos		Titular	Ges-tión	Señaliza- ción	Firme		Ancho	Longitud	Pasos a nivel	Dimen- siona- miento	Características del trazado		
				Inicio	Final				Tipo	Estado					Si	Pe	Fe
				CI	CI	CI	CI	m	m	Km	CI	CI	NO	NO	NO		
23	A-6301	012	De Beas de Segura a Cortijos Nuevos	0,1	1,2	CA	CA	A	RA	B	8,0	1,1	0	RD	NO	NO	NO
23	A-6301	012	De Beas de Segura a Cortijos Nuevos	1,2	2,4	CA	CA	A	RA	B	8,0	1,1	0	BD	NO	NO	NO
23	A-6301	012	De Beas de Segura a Cortijos Nuevos	2,4	7,9	CA	CA	A	MB	B	5,0	5,5	0	BD	NO	NO	NO
23	A-6301	012	De Beas de Segura a Cortijos Nuevos	7,9	20,4	CA	CA	A	RA	B	8,0	12,6	0	BD	NO	NO	NO
23	JA-9114	012	BEAS DE SEGURA A ARROYO DEL OJANC	0,0	0,5	MU	PR	N	MB	R	4,5	0,5	0	RD	NO	NO	NO
23	JA-9114	012	BEAS DE SEGURA A ARROYO DEL OJANC	0,5	4,5	PR	PR	N	MB	R	4,5	3,9	0	MD	SI	NO	SI
23	JA-9115	012	CUEVAS DE AMBROSIO A LOS PRADOS D	0,0	8,9	PR	PR	V	MB	B	4,5	8,9	0	RD	SI	SI	NO
23	JV-7007	012	EL CEREZUELO A JV-700	0,0	6,7	PR	PR	N	MB	B	4,0	6,7	0	BD	SI	SI	NO
23	N-322	012	CORDOBA A VALENCIA	77,6	84,8	ES	ES	A	RA	B	10,0	7,2	0	MD	NO	NO	NO
<b>TOTAL MUNICIPIO</b>												<b>47,6</b>					

		<b>ENCUESTA DE INFRAESTRUCTURA Y EQUIPAMIENTOS LOCALES- 2010</b>				
		<b>DIPUTACIÓN PROVINCIAL DE JAÉN</b>				
<b>MUNICIPIO:</b>		<b>BEAS DE SEGURA</b>				
<b>Provincia:</b>	<b>23</b>	<b>Isla:</b>		<b>Municipio</b>	<b>012</b>	




## CUADRO 05

### 5. INFRAESTRUCTURAS VIARIAS.

#### 5.1. Superficie pavimentada y no pavimentada de Travesías, Calles, Plazas y Otros Viarios.

NÚCLEOS DE POBLACIÓN					CARACTERÍSTICAS				
Provincia	Municipio	Entidad	Núcleo	NOMBRE	Tipo	Estado	Longitud	Superficie	Viviendas sin acceso pavimentado
					Cl	Cl	m	m2	nº
23	012	0002	01	BEAS DE SEGURA(NUCLEO)	CA	B	16.716	134.775	0
23	012	0002	01	BEAS DE SEGURA(NUCLEO)	CA	M	2.364	17.947	0
23	012	0002	01	BEAS DE SEGURA(NUCLEO)	CA	NP	1.999	16.932	0
23	012	0002	01	BEAS DE SEGURA(NUCLEO)	CA	R	3.686	35.526	0
23	012	0002	01	BEAS DE SEGURA(NUCLEO)	OT	NP	300	2.340	0
23	012	0002	01	BEAS DE SEGURA(NUCLEO)	OT	R	652	3.912	0
23	012	0002	01	BEAS DE SEGURA(NUCLEO)	TR	B	2.391	30.646	0
23	012	0002	01	BEAS DE SEGURA(NUCLEO)	TR	M	1.020	10.078	0
23	012	0003	01	CAÑADA CATENA(NUCLEO)	CA	B	1.711	14.125	0
23	012	0003	01	CAÑADA CATENA(NUCLEO)	CA	M	302	2.645	0
23	012	0003	01	CAÑADA CATENA(NUCLEO)	CA	NP	1.136	8.554	8
23	012	0003	01	CAÑADA CATENA(NUCLEO)	CA	R	73	564	0
23	012	0003	01	CAÑADA CATENA(NUCLEO)	TR	M	233	2.330	0
23	012	0003	01	CAÑADA CATENA(NUCLEO)	TR	R	707	7.209	0
23	012	0004	01	CUEVAS DE AMBROSIO(NUCLEO)	CA	B	448	4.225	0
23	012	0004	01	CUEVAS DE AMBROSIO(NUCLEO)	CA	M	124	1.004	0
23	012	0004	01	CUEVAS DE AMBROSIO(NUCLEO)	CA	NP	202	1.492	2
23	012	0006	01	PRADOS DE ARMIJO(NUCLEO)	CA	B	565	4.521	0
23	012	0006	01	PRADOS DE ARMIJO(NUCLEO)	CA	M	312	2.928	0
23	012	0006	01	PRADOS DE ARMIJO(NUCLEO)	CA	NP	465	3.202	8
23	012	0006	01	PRADOS DE ARMIJO(NUCLEO)	CA	R	190	1.422	0
23	012	0006	01	PRADOS DE ARMIJO(NUCLEO)	TR	M	116	824	0
23	012	0060	02	SANTIAGOS	CA	B	20	400	0

		<b>ENCUESTA DE INFRAESTRUCTURA Y EQUIPAMIENTOS LOCALES- 2010</b>				
		<b>DIPUTACIÓN PROVINCIAL DE JAÉN</b>				
<b>MUNICIPIO:</b>		<b>BEAS DE SEGURA</b>				
<b>Provincia:</b>	<b>23</b>	<b>Isla:</b>		<b>Municipio</b>	<b>012</b>	



**CUADRO 05**

**5. INFRAESTRUCTURAS VIARIAS.**

**5.1. Superficie pavimentada y no pavimentada de Travesías, Calles, Plazas y Otros Viarios.**

NÚCLEOS DE POBLACIÓN					CARACTERÍSTICAS				
Provincia	Municipio	Entidad	Núcleo	NOMBRE	Tipo	Estado	Longitud	Superficie	Viviendas sin acceso pavimentado
					Cl	Cl	m	m2	nº
23	012	0060	02	SANTIAGOS	CA	M	355	3.165	0
23	012	0060	02	SANTIAGOS	CA	NP	372	3.694	2



**ENCUESTA DE INFRAESTRUCTURA Y EQUIPAMIENTOS LOCALES- 2010**

DIPUTACIÓN PROVINCIAL DE JAÉN

**MUNICIPIO:****BEAS DE SEGURA****Provincia:****23****Isla:****Municipio****012****CUADRO 07****6. ABASTECIMIENTO DE AGUA****6.1. Traidas de agua.****6.1.2. Características de las captaciones en el municipio encuestado.**

CÓDIGO DE IDENTIFICACIÓN				DENOMINACIÓN	CARACTERÍSTICAS DE LA CAPTACIÓN								
Clave	Provincia	Municipio	Nº Orden		Tipo	Titular	Gestión	Sistema	Estado	Uso	Protección	Contador	
CA	23	012	001	Palancares	MT	MU	EP	GR	B	UO	NO	NO	
CA	23	012	002	Presilla	MT	MU	EP	GR	B	UO	NO	NO	
CA	23	012	003	Berros	MT	MU	EP	GR	B	UO	NO	NO	
CA	23	012	004	B.Pinaron	PO	MU	EP	IF	B	UO	NO	NO	
CA	23	012	005	Bastagoya	MT	MU	EP	GR	B	UO	NO	NO	
CA	23	012	006	Cerro de Moya	MT	MU	EP	GR	B	UO	NO	NO	
CA	23	012	007	Los Prados	MT	MU	EP	GR	B	UO	NO	NO	
CA	23	012	008	Cascalejo	MT	MU	EP	GR	B	UO	NO	NO	
CA	23	012	009	El Cascajo	MT	MU	EP	GR	B	UO	NO	NO	
CA	23	012	010	El Tacenal	MT	MU	EP	GR	B	UO	NO	NO	



		<b>ENCUESTA DE INFRAESTRUCTURA Y EQUIPAMIENTOS LOCALES- 2010</b>						
		<b>DIPUTACIÓN PROVINCIAL DE JAÉN</b>						
		<b>MUNICIPIO:</b>		<b>BEAS DE SEGURA</b>				
		<b>Provincia:</b>	<b>23</b>	<b>Isla:</b>		<b>Municipio</b>	<b>012</b>	

**CUADRO 09**

**6. ABASTECIMIENTO DE AGUA**

**6.1. Traidas de agua.**

**6.1.4. Identificación de las conducciones que dan servicio a los núcleos de población del municipio encuestado.**

NÚCLEOS DE POBLACIÓN					CÓDIGO DE IDENTIFICACIÓN DE LA CONDUCCIÓN			
Provincia	Municipio	Entidad	Núcleo	NOMBRE	Conducción	Provincia	Municipio	Nº de Orden
					CI			
23	012	0002	01	BEAS DE SEGURA(NUCLEO)	CN	23	012	001
23	012	0002	01	BEAS DE SEGURA(NUCLEO)	CN	23	012	002
23	012	0002	01	BEAS DE SEGURA(NUCLEO)	CN	23	012	003
23	012	0002	01	BEAS DE SEGURA(NUCLEO)	CN	23	012	004
23	012	0002	01	BEAS DE SEGURA(NUCLEO)	CN	23	012	005
23	012	0002	01	BEAS DE SEGURA(NUCLEO)	CN	23	012	006
23	012	0002	01	BEAS DE SEGURA(NUCLEO)	CN	23	012	009
23	012	0003	01	CAÑADA CATENA(NUCLEO)	CN	23	012	007
23	012	0003	01	CAÑADA CATENA(NUCLEO)	CN	23	012	008
23	012	0004	01	CUEVAS DE AMBROSIO(NUCLEO)	CN	23	012	009
23	012	0006	01	PRADOS DE ARMIJO(NUCLEO)	CN	23	012	010
23	012	0006	01	PRADOS DE ARMIJO(NUCLEO)	CN	23	012	011
23	012	0006	01	PRADOS DE ARMIJO(NUCLEO)	CN	23	012	012
23	012	0006	01	PRADOS DE ARMIJO(NUCLEO)	CN	23	012	013
23	012	0060	02	SANTIAGOS	CN	23	012	014

**ENCUESTA DE INFRAESTRUCTURA Y EQUIPAMIENTOS LOCALES- 2010**

**DIPUTACIÓN PROVINCIAL DE JAÉN**

**MUNICIPIO:** **BEAS DE SEGURA**

**Provincia:** **23**      **Isla:**      **Municipio**      **012**



**CUADRO 21**


**6. ABASTECIMIENTO DE AGUA**

**6.2 Distribución de agua**

**6.2.2 Características y elementos del servicio de abastecimiento de agua**

**6.2.2.2. Núcleos de población encuestados. 2.**

Núcleo de Población			CARACTERÍSTICAS DEL SERVICIO					ELEMENTOS ACCESORIOS						CISTERNA
			Dotación de agua		Conta- dores	Tasa	Año de instala- ción	Hidrantes		Válvulas		Bocas de riego		
			Disponi- bilidad	Restri- cciones				Sufi- ciencia	Estado	Sufi- ciencia	Estado	Sufi- ciencia	Estado	
0002	01	BEAS DE SEGURA(NUCLEO)	SF	NO	SI	SI	1950	NO		IN	B	IN	B	SE
0003	01	CAÑADA CATENA(NUCLEO)	SF	NO	SI	SI	1965	NO		IN	R	IN	R	NO
0004	01	CUEVAS DE AMBROSIO(NUCLEO)	SF	NO	SI	SI	1965	NO		IN	R	IN	R	NO
0006	01	PRADOS DE ARMIJO(NUCLEO)	SF	NO	SI	SI	1975	NO		IN	R	IN	R	NO
0060	02	SANTIAGOS	SF	NO	SI	SI	1970	NO		IN	R	IN	R	NO

		<b>ENCUESTA DE INFRAESTRUCTURA Y EQUIPAMIENTOS LOCALES- 2010</b>					
		<b>DIPUTACIÓN PROVINCIAL DE JAÉN</b>					
<b>MUNICIPIO:</b>		<b>BEAS DE SEGURA</b>					
<b>Provincia:</b>	<b>23</b>	<b>Isla:</b>		<b>Municipio</b>	<b>012</b>		



**CUADRO 28**

**7. SANEAMIENTO Y DEPURACIÓN.**

**7.1 Sistema de Saneamiento.**

**7.1.5 Tramos de colectores generales en el municipio encuestado.**

CÓDIGO DE IDENTIFICACIÓN				CARACTERÍSTICAS DE LOS COLECTORES GENERALES					
Clave	Provincia	Municipio	Nº	Tipo de material	Sistema de transporte	Estado	Titular	Gestión	Longitud
				CI	CI	CI	CI	CI	m
CL	23	012	001	PC	GR	B	MU	MU	787
CL	23	012	002	HO	GR	B	MU	MU	737
CL	23	012	003	HO	GR	B	MU	MU	757
CL	23	012	004	HO	GR	B	MU	MU	432
CL	23	012	005	HO	GR	B	MU	MU	88
CL	23	012	006	HO	GR	B	MU	MU	77
<b>TOTAL MUNICIPIO</b>									<b>2.878</b>

**ENCUESTA DE INFRAESTRUCTURA Y EQUIPAMIENTOS LOCALES- 2010**GOBIERNO  
DE ESPAÑA  
MINISTERIO  
DE POLÍTICA  
TERRITORIAL

DIPUTACIÓN PROVINCIAL DE JAÉN

**MUNICIPIO:****BEAS DE SEGURA****Provincia:****23****Isla:****Municipio****012****CUADRO 10****6. ABASTECIMIENTO DE AGUA****6.1. Traidas de agua.****6.1.5. Identificación de las conducciones en el municipio encuestado.**

CÓDIGO DE IDENTIFICACIÓN DE LA CONDUCCIÓN			
Conducción	Provincia	Municipio	Nº de Orden
CI			
CN	23	012	001
CN	23	012	002
CN	23	012	003
CN	23	012	004
CN	23	012	005
CN	23	012	006
CN	23	012	007
CN	23	012	008
CN	23	012	009
CN	23	012	010
CN	23	012	011
CN	23	012	012
CN	23	012	013
CN	23	012	014



**ENCUESTA DE INFRAESTRUCTURA Y EQUIPAMIENTOS LOCALES- 2010**

**DIPUTACIÓN PROVINCIAL DE JAÉN**



**MUNICIPIO: BEAS DE SEGURA**

**Provincia: 23 Isla: Municipio 012**



**CUADRO 41**  
**7. SANEAMIENTO Y DEPURACIÓN**  
**7.3 Saneamiento autónomo.**

Núcleo de Población					TIPO DE SANEAMIENTO AUTONOMO	ESTADO	ADECUACIÓN	ÁMBITO DEL SANEAMIENTO AUTÓNOMO			DÉFICIT DEL SERVICIO DE SANEAMIENTO AUTÓNOMO		
								Viviendas	Población (hab)		Viviendas	Población (hab)	
CI	CI	CI	nº	Residente	Estacional	nº	Residente	Estacional					
23	012	0002	01	BEAS DE SEGURA(NUCLEO)	PN	M	IN	40	120	140	0	0	0
<b>TOTAL NÚCLEO</b>								<b>40</b>	<b>120</b>	<b>140</b>	<b>0</b>	<b>0</b>	<b>0</b>
<b>TOTAL DISEMINADO</b>								208	172	600	0	0	0
<b>TOTAL MUNICIPIO</b>								<b>248</b>	<b>292</b>	<b>740</b>	<b>0</b>	<b>0</b>	<b>0</b>

		<b>ENCUESTA DE INFRAESTRUCTURA Y EQUIPAMIENTOS LOCALES- 2010</b>				
		<b>DIPUTACIÓN PROVINCIAL DE JAÉN</b>				
<b>MUNICIPIO:</b>	<b>BEAS DE SEGURA</b>					
<b>Provincia:</b>	<b>23</b>	<b>Isla:</b>		<b>Municipio</b>	<b>012</b>	



**CUADRO 12**

**6. ABASTECIMIENTO DE AGUA**

**6.1 Traidadas de agua.**

**6.1.7. Características de los tramos de conducciones en el municipio encuestado.**

CÓDIGO DE IDENTIFICACIÓN				CARACTERÍSTICAS DE LA CONDUCCIÓN				
Clave	Provin- cia	Muni- cipio	Orden	Tipo	Estado	Titular	Gestión	Longitud
				CI	CI	CI	CI	m
CN	23	012	001	FC	B	MU	EP	349
CN	23	012	002	HO	B	MU	EP	8.215
CN	23	012	003	FC	B	MU	EP	416
CN	23	012	004	FC	B	MU	EP	170
CN	23	012	005	FC	R	MU	EP	479
CN	23	012	006	HO	B	MU	EP	609
CN	23	012	007	FC	R	MU	EP	558
CN	23	012	008	PE	B	MU	EP	529
CN	23	012	009	HO	B	MU	EP	1.495
CN	23	012	010	FC	B	MU	EP	396
CN	23	012	011	FC	B	MU	EP	1.109
CN	23	012	012	FC	B	MU	EP	296
CN	23	012	013	FC	B	MU	EP	947
CN	23	012	014	HO	B	MU	EP	1.705
<b>TOTAL MUNICIPIO</b>								<b>17.273</b>

		<b>ENCUESTA DE INFRAESTRUCTURA Y EQUIPAMIENTOS LOCALES- 2010</b>				
		<b>DIPUTACIÓN PROVINCIAL DE JAÉN</b>				
<b>MUNICIPIO:</b>		<b>BEAS DE SEGURA</b>				
<b>Provincia:</b>	<b>23</b>	<b>Isla:</b>		<b>Municipio</b>	<b>012</b>	


**CUADRO 12**

**6. ABASTECIMIENTO DE AGUA**

**6.1 Traidoras de agua.**

**6.1.7. Características de los tramos de conducciones en el municipio encuestado.**

CÓDIGO DE IDENTIFICACIÓN				CARACTERÍSTICAS DE LA CONDUCCIÓN				
Clave	Provincia	Municipio	Orden	Tipo	Estado	Titular	Gestión	Longitud
				CI	CI	CI	CI	m
CN	23	012	001	FC	B	MU	EP	349
CN	23	012	002	HO	B	MU	EP	8.215
CN	23	012	003	FC	B	MU	EP	416
CN	23	012	004	FC	B	MU	EP	170
CN	23	012	005	FC	R	MU	EP	479
CN	23	012	006	HO	B	MU	EP	609
CN	23	012	007	FC	R	MU	EP	558
CN	23	012	008	PE	B	MU	EP	529
CN	23	012	009	HO	B	MU	EP	1.495
CN	23	012	010	FC	B	MU	EP	396
CN	23	012	011	FC	B	MU	EP	1.109
CN	23	012	012	FC	B	MU	EP	296
CN	23	012	013	FC	B	MU	EP	947
CN	23	012	014	HO	B	MU	EP	1.705
<b>TOTAL MUNICIPIO</b>								<b>17.273</b>

	<b>ENCUESTA DE INFRAESTRUCTURA Y EQUIPAMIENTOS LOCALES- 2010</b>				
	<b>DIPUTACIÓN PROVINCIAL DE JAÉN</b>				
	<b>MUNICIPIO:</b>				
	<b>Provincia:</b>		<b>Isla:</b>		<b>Municipio</b>



**CUADRO 13**

**6. ABASTECIMIENTO DE AGUA**

**6.1 Traidas de agua.**

**6.1.8. Características de los tramos de conducciones encuestadas, ubicadas en municipios mayores de 50.000 habitan**

CÓDIGO DE IDENTIFICACIÓN				CARACTERÍSTICAS DE LA CONDUCCIÓN				
Clave	Provincia	Municipio	Orden	Tipo	Estado	Titular	Gestión	Longitud
				CI	CI	CI	CI	m
<b>TOTAL MUNICIPIO</b>								<b>#Error</b>

		<b>ENCUESTA DE INFRAESTRUCTURA Y EQUIPAMIENTOS LOCALES- 2010</b>					
		<b>DIPUTACIÓN PROVINCIAL DE JAÉN</b>					
		<b>MUNICIPIO:</b>		<b>BEAS DE SEGURA</b>			
		<b>Provincia:</b>	<b>23</b>	<b>Isla:</b>		<b>Municipio</b>	<b>012</b>



**CUADRO 14**

**6. ABASTECIMIENTO DE AGUA**

**6.1 Traídas de agua.**

**6.1.9. Identificación de los depósitos de agua que dan servicio a los núcleos de población del municipio encuestado.**

NÚCLEO DE POBLACIÓN					CÓDIGO DE IDENTIFICACIÓN			
Provin- cia	Muni- cipio	Entidad	Núcleo	NOMBRE	Depósitos	Provincia	Municipio	Nº de Orden
					CI			
23	012	0002	01	BEAS DE SEGURA(NUCLEO)	DE	23	012	001
23	012	0003	01	CAÑADA CATENA(NUCLEO)	DE	23	012	002
23	012	0003	01	CAÑADA CATENA(NUCLEO)	DE	23	012	007
23	012	0004	01	CUEVAS DE AMBROSIO(NUCLEO)	DE	23	012	003
23	012	0006	01	PRADOS DE ARMIJO(NUCLEO)	DE	23	012	004
23	012	0006	01	PRADOS DE ARMIJO(NUCLEO)	DE	23	012	005
23	012	0060	02	SANTIAGOS	DE	23	012	006

**ENCUESTA DE INFRAESTRUCTURA Y EQUIPAMIENTOS LOCALES- 2010**

**DIPUTACIÓN PROVINCIAL DE JAÉN**

**MUNICIPIO:** **BEAS DE SEGURA**

**Provincia:** **23**      **Isla:**      **Municipio** **012**




**CUADRO 15**

**6. ABASTECIMIENTO DE AGUA**

**6.1 Traidas de agua.**

**6.1.10. Características de los depósitos de agua en el municipio encuestado.**

CÓDIGO DE IDENTIFICACIÓN				CARACTERÍSTICAS DE LOS DEPÓSITOS							
Clave	Provincia	Municipio	Nº Orden	Tipo	Titular	Gestión	Capacidad	Estado	Protección	Limpieza	Contador
				Cl	Cl	Cl	m3	Cl	Cl	nº	Cl
DE	23	012	001	SE	MU	EP	1.600	B	NO	2.008	NO
DE	23	012	002	SE	MU	EP	15	B	NO	2.008	SA
DE	23	012	003	SE	MU	EP	60	B	NO	2.008	NO
DE	23	012	004	SE	MU	EP	18	B	NO	2.008	NO
DE	23	012	005	SE	MU	EP	18	B	NO	2.008	NO
DE	23	012	006	SE	MU	EP	18	B	NO	2.008	NO
DE	23	012	007	ES	MU	EP	80	B	NO	2.008	SA
<b>TOTAL MUNICIPIO</b>							<b>1.809</b>			<b>14.056</b>	

		<b>ENCUESTA DE INFRAESTRUCTURA Y EQUIPAMIENTOS LOCALES- 2010</b>					
		<b>DIPUTACIÓN PROVINCIAL DE JAÉN</b>					
		<b>MUNICIPIO:</b>					
		<b>Provincia:</b>		<b>Isla:</b>		<b>Municipio</b>	





**CUADRO 16**

**6. ABASTECIMIENTO DE AGUA**

**6.1 Traidas de agua.**

**6.1.11. Características de los depósitos de agua encuestados, ubicados en municipios mayores de 50,000 habitantes**

CÓDIGO DE IDENTIFICACIÓN				CARACTERÍSTICAS DE LOS DEPÓSITOS							
Clave	Provincia	Municipio	Nº Orden	Tipo	Titular	Gestión	Capacidad	Estado	Protección	Limpieza	Contador
				Cl	Cl	Cl	m3	Cl	Cl	nº	Cl
<b>TOTAL MUNICIPIO</b>							#Error			#Error	

	<b>ENCUESTA DE INFRAESTRUCTURA Y EQUIPAMIENTOS LOCALES- 2010</b>					
	<b>DIPUTACIÓN PROVINCIAL DE JAÉN</b>					
	<b>MUNICIPIO:</b>	<b>BEAS DE SEGURA</b>				
	<b>Provincia:</b>	<b>23</b>	<b>Isla:</b>		<b>Municipio</b>	


**CUADRO 17**

**6. ABASTECIMIENTO DE AGUA**

**6.1 Traidas de agua.**

**6.1.12. Identificación de las instalaciones de tratamiento de potabilización que dan servicio a los núcleos de población del municipio encuestado.**

NÚCLEOS DE POBLACIÓN					CÓDIGO DE IDENTIFICACIÓN DE LA INSTALACIÓN			
Provincia	Municipio	Entidad	Núcleo	NOMBRE	Tratamiento de potabilizac.	Provincia	Municipio	Nº de Orden
					CI			
23	012	0002	01	BEAS DE SEGURA(NUCLEO)	TP	23	012	001
23	012	0002	01	BEAS DE SEGURA(NUCLEO)	TP	23	012	003
23	012	0003	01	CAÑADA CATENA(NUCLEO)	TP	23	012	002
23	012	0004	01	CUEVAS DE AMBROSIO(NUCLEO)	TP	23	012	003
23	012	0006	01	PRADOS DE ARMIJO(NUCLEO)	TP	23	012	004
23	012	0006	01	PRADOS DE ARMIJO(NUCLEO)	TP	23	012	005
23	012	0060	02	SANTIAGOS	TP	23	012	006

		<b>ENCUESTA DE INFRAESTRUCTURA Y EQUIPAMIENTOS LOCALES- 2010</b>					
		<b>DIPUTACIÓN PROVINCIAL DE JAÉN</b>					
		<b>MUNICIPIO:</b>		<b>BEAS DE SEGURA</b>			
		<b>Provincia:</b>	<b>23</b>	<b>Isla:</b>		<b>Municipio</b>	<b>012</b>



**CUADRO 18**

**6. ABASTECIMIENTO DE AGUA**

**6.1 Traídas de agua.**

**6.1.13. Instalaciones y tratamiento de potabilización del municipio encuestado.**

CÓDIGO DE IDENTIFICACIÓN				TIPO DE EQUIPAMIENTO	UBICACIÓN	TIPOS DE TRATAMIENTO						METODO DE DESINFECCION			CONTROL CALIDAD		ESTADO	
Clave	Provincia	Municipio	Nº Orden			Solo Desinfección	Categoría A1	Categoría A2	Categoría A3	Desaladora	Otros tipos	METODO DE DESINFECCION			Periodicidad	Organismo		
						CI	CI	CI	CI	CI	CI	CI	CI	CI				CI
TP	23	012	001	AU	DE	SI	NO	NO	NO	NO	NO	NO	SI	NO	NO	DI	CA	B
TP	23	012	002	MA	DE	SI	NO	NO	NO	NO	NO	NO	SI	NO	NO	DI	CA	B
TP	23	012	003	MA	DE	SI	NO	NO	NO	NO	NO	NO	SI	NO	NO	DI	CA	B
TP	23	012	004	MA	DE	SI	NO	NO	NO	NO	NO	NO	SI	NO	NO	DI	CA	B
TP	23	012	005	MA	DE	SI	NO	NO	NO	NO	NO	NO	SI	NO	NO	DI	CA	B
TP	23	012	006	MA	DE	SI	NO	NO	NO	NO	NO	NO	SI	NO	NO	DI	CA	B





**ENCUESTA DE INFRAESTRUCTURA Y EQUIPAMIENTOS LOCALES- 2010**

**DIPUTACIÓN PROVINCIAL DE JAÉN**

**MUNICIPIO:** **BEAS DE SEGURA**

**Provincia:** **23**      **Isla:**      **Municipio** **012**



**CUADRO 22**


**6. ABASTECIMIENTO DE AGUA**

**6.2 Distribución de agua**

**6.2.2 Características y elementos del servicio de abastecimiento de agua**

**6.2.2.2. Núcleos de población encuestados. 3.**

Núcleo de Población			CARACTERÍSTICAS DEL SERVICIO							DEFICIT RED DE DISTRIBUCION				
			Viviendas con servicio		Consumo		Deficiencias Presión		Pérdidas	Calidad	Longitud red	Viviendas afectadas red	Población afectada	
			Conectadas	No conect.	Invierno	Verano	Exceso	Defecto					Residente	Estacional
			nº	nº	m3/día	m3/día	nº	nº	%	Cl	m	nº	nº	nº
0002	01	BEAS DE SEGURA(NUCLEO)	2.601	52	1.024	1.732	1.000	17	40	B	0	0	0	0
0003	01	CAÑADA CATENA(NUCLEO)	108	4	27	53	0	0	30	B	0	0	0	0
0004	01	CUEVAS DE AMBROSIO(NUCLEO)	19	2	8	12	0	0	30	B	0	0	0	0
0006	01	PRADOS DE ARMIJO(NUCLEO)	45	2	17	19	0	0	30	B	0	0	0	0
0060	02	SANTIAGOS	19	1	10	14	0	0	30	B	0	0	0	0
<b>TOTAL NÚCLEO</b>			<b>2.792</b>	<b>61</b>	<b>1.086</b>	<b>1.830</b>	<b>1.000</b>	<b>17</b>			<b>0</b>	<b>0</b>	<b>0</b>	<b>0</b>
<b>TOTAL DISEMINADO</b>			<b>0</b>	<b>0</b>	<b>0</b>	<b>0</b>	<b>0</b>				<b>0</b>	<b>208</b>	<b>172</b>	<b>600</b>
<b>TOTAL MUNICIPIO</b>			<b>2.792</b>	<b>61</b>	<b>1.086</b>	<b>1.830</b>	<b>1.000</b>	<b>17</b>			<b>0</b>	<b>208</b>	<b>172</b>	<b>600</b>

		<b>ENCUESTA DE INFRAESTRUCTURA Y EQUIPAMIENTOS LOCALES- 2010</b>					
		<b>DIPUTACIÓN PROVINCIAL DE JAÉN</b>					
<b>MUNICIPIO:</b>		<b>BEAS DE SEGURA</b>					
<b>Provincia:</b>	<b>23</b>	<b>Isla:</b>		<b>Municipio</b>	<b>012</b>		




**CUADRO 23**

**6. ABASTECIMIENTO DE AGUA**

**6.3 Abastecimiento autónomo de agua**

**6.3.1 Núcleos de población encuestados 4**

Núcleo de Población			ÁMBITO DEL ABASTECIMIENTO AUTÓNOMO			DÉFICIT DE POTABILIZACIÓN DEL ABASTECIMIENTO AUTÓNOMO			FUENTES NO CONECTADAS A LA RED DE DISTRIBUCION		DOTACION ABASTECIMIENTO AUTÓNOMO
			Viviendas	Población (hab)		Viviendas	Población (hab)		Con tratamiento	Sin tratamiento	Disponibilidad
			nº	Residente	Estacional	nº	Residente	Estacional	nº	CI	CI
0002	01	BEAS DE SEGURA(NUCLEO)	0	0	0	0	0	0	6	NO	
0003	01	CAÑADA CATENA(NUCLEO)	0	0	0	0	0	0	0	NO	
0004	01	CUEVAS DE AMBROSIO(NUCLEO)	0	0	0	0	0	0	0	NO	
0006	01	PRADOS DE ARMIJO(NUCLEO)	0	0	0	0	0	0	0	NO	
0060	02	SANTIAGOS	0	0	0	0	0	0	0	NO	
<b>TOTAL NÚCLEO</b>			<b>0</b>	<b>0</b>	<b>0</b>	<b>0</b>	<b>0</b>	<b>0</b>	<b>6</b>		
<b>TOTAL DISEMINADO</b>			208	172	600	0	0	0	0		
<b>TOTAL MUNICIPIO</b>			<b>208</b>	<b>172</b>	<b>600</b>	<b>0</b>	<b>0</b>	<b>0</b>	<b>6</b>		

		<b>ENCUESTA DE INFRAESTRUCTURA Y EQUIPAMIENTOS LOCALES- 2010</b>					
		<b>DIPUTACIÓN PROVINCIAL DE JAÉN</b>					
<b>MUNICIPIO:</b>		<b>BEAS DE SEGURA</b>					
<b>Provincia:</b>	<b>23</b>	<b>Isla:</b>		<b>Municipio</b>	<b>012</b>		




**CUADRO 24**

**7. SANEAMIENTO Y DEPURACIÓN.**

**7.1 Sistema de Saneamiento.**

**7.1.1 Características de los tramos de red de alcantarillado interior.**

NÚCLEOS DE POBLACIÓN					CARACTERÍSTICAS DE LA RED DE ALCANTARILLADO INTERIOR						
Provincia	Municipio	Entidad	Núcleo	NOMBRE	Tipo de material	Sistema de transporte	Estado	Tipo de red	Titular	Gestión	Longitud
					CI	CI	CI	CI	CI	CI	m
23	012	0002	01	BEAS DE SEGURA(NUCLEO)	FC	GR	B	RE	MU	MU	1.225
23	012	0002	01	BEAS DE SEGURA(NUCLEO)	HO	GR	B	RE	MU	MU	14.064
23	012	0002	01	BEAS DE SEGURA(NUCLEO)	PC	GR	B	RE	MU	MU	2.514
23	012	0002	01	BEAS DE SEGURA(NUCLEO)	PE	GR	B	RE	MU	MU	452
23	012	0003	01	CAÑADA CATENA(NUCLEO)	HO	GR	B	RE	MU	MU	906
23	012	0003	01	CAÑADA CATENA(NUCLEO)	PC	GR	B	RE	MU	MU	374
23	012	0004	01	CUEVAS DE AMBROSIO(NUCLEO)	HO	GR	R	RE	MU	MU	513
23	012	0004	01	CUEVAS DE AMBROSIO(NUCLEO)	PC	GR	B	RE	MU	MU	143
23	012	0006	01	PRADOS DE ARMIJO(NUCLEO)	HO	GR	B	RE	MU	MU	577
23	012	0006	01	PRADOS DE ARMIJO(NUCLEO)	PC	GR	B	RE	MU	MU	391
23	012	0060	02	SANTIAGOS	HO	GR	R	RE	MU	MU	239
<b>TOTAL NÚCLEO</b>											<b>21.398</b>
<b>TOTAL DISEMINADO</b>											
<b>TOTAL MUNICIPIO</b>											

		<b>ENCUESTA DE INFRAESTRUCTURA Y EQUIPAMIENTOS LOCALES- 2010</b>					
		<b>DIPUTACIÓN PROVINCIAL DE JAÉN</b>					
		<b>MUNICIPIO:</b>		<b>BEAS DE SEGURA</b>			
		<b>Provincia:</b>	<b>23</b>	<b>Isla:</b>		<b>Municipio</b>	<b>012</b>




**CUADRO 25**


**7. SANEAMIENTO Y DEPURACIÓN**

**7.1 Sistema de saneamiento.**

**7.1.2 Identificación de los colectores generales que dan servicio a los núcleos de población del municipio encuestado.**

NÚCLEO DE POBLACIÓN					CÓDIGO DE IDENTIFICACIÓN			
Provincia	Municipio	Entidad	Núcleo	NOMBRE	Colector	Provincia	Municipio	Nº de Orden
					CI			
23	012	0002	01	BEAS DE SEGURA(NUCLEO)	CL	23	012	001
23	012	0002	01	BEAS DE SEGURA(NUCLEO)	CL	23	012	002
23	012	0002	01	BEAS DE SEGURA(NUCLEO)	CL	23	012	003
23	012	0003	01	CAÑADA CATENA(NUCLEO)	CL	23	012	004
23	012	0004	01	CUEVAS DE AMBROSIO(NUCLEO)	CL	23	012	005
23	012	0060	02	SANTIAGOS	CL	23	012	006

		<b>ENCUESTA DE INFRAESTRUCTURA Y EQUIPAMIENTOS LOCALES- 2010</b>				
		<b>DIPUTACIÓN PROVINCIAL DE JAÉN</b>				
		<b>MUNICIPIO:</b>		<b>BEAS DE SEGURA</b>		
		<b>Provincia:</b>	<b>23</b>	<b>Isla:</b>		<b>Municipio</b>




**CUADRO 26**


**7. SANEAMIENTO Y DEPURACIÓN**

**7.1 Sistema de saneamiento.**

**7.1.3 Identificación de los colectores generales en el municipio encuestado.**

CÓDIGO DE IDENTIFICACIÓN			
Colector	Provincia	Municipio	Nº de Orden
CI			
CL	23	012	001
CL	23	012	002
CL	23	012	003
CL	23	012	004
CL	23	012	005
CL	23	012	006

	<b>ENCUESTA DE INFRAESTRUCTURA Y EQUIPAMIENTOS LOCALES- 2010</b>				
	<b>DIPUTACIÓN PROVINCIAL DE JAÉN</b>				
	<b>MUNICIPIO:</b>				
	<b>Provincia:</b>		<b>Isla:</b>		<b>Municipio</b>



**CUADRO 27**

**7. SANEAMIENTO Y DEPURACIÓN**

**7.1 Sistema de saneamiento.**

**7.1.4 Identificación de los colectores generales encuestados, ubicados en municipios mayores de 50.000 habitantes.**

CÓDIGO DE IDENTIFICACIÓN			
Colector	Provincia	Municipio	Nº de Orden
CI			



## ENCUESTA DE INFRAESTRUCTURA Y EQUIPAMIENTOS LOCALES- 2010

DIPUTACIÓN PROVINCIAL DE JAÉN

MUNICIPIO:

BEAS DE SEGURA

Provincia:

23

Isla:

Municipio

012




## CUADRO 30

## 7. SANEAMIENTO Y DEPURACIÓN

## 7.1 Sistema de saneamiento.

## 7.1.7 Identificación de los EMISARIOS que dan servicio a los núcleos de población del municipio encuestado.

NÚCLEO DE POBLACIÓN						CÓDIGO DE IDENTIFICACIÓN DE LOS EMISARIOS			
						Emisario	Provincia	Municipio	Nº de Orden
Clave	Provincia	Municipio	Entidad	Núcleo	Denominación	CI			
EM	23	012	0002	01	BEAS DE SEGURA(NUCLEO)	EM	23	012	001
EM	23	012	0002	01	BEAS DE SEGURA(NUCLEO)	EM	23	012	009
EM	23	012	0003	01	CAÑADA CATENA(NUCLEO)	EM	23	012	002
EM	23	012	0003	01	CAÑADA CATENA(NUCLEO)	EM	23	012	007
EM	23	012	0003	01	CAÑADA CATENA(NUCLEO)	EM	23	012	008
EM	23	012	0004	01	CUEVAS DE AMBROSIO(NUCLEO)	EM	23	012	003
EM	23	012	0006	01	PRADOS DE ARMIJO(NUCLEO)	EM	23	012	004
EM	23	012	0006	01	PRADOS DE ARMIJO(NUCLEO)	EM	23	012	005
EM	23	012	0060	02	SANTIAGOS	EM	23	012	006

		<b>ENCUESTA DE INFRAESTRUCTURA Y EQUIPAMIENTOS LOCALES- 2010</b>			
		<b>DIPUTACIÓN PROVINCIAL DE JAÉN</b>			
<b>MUNICIPIO:</b>		<b>BEAS DE SEGURA</b>			
<b>Provincia:</b>	<b>23</b>	<b>Isla:</b>		<b>Municipio</b>	<b>012</b>




**CUADRO 31**

**7. SANEAMIENTO Y DEPURACIÓN**

**7.1 Sistema de saneamiento.**

**7.1.8 Identificación de los EMISARIOS en el municipio encuestado.**

CÓDIGO DE IDENTIFICACIÓN				PUNTO DE VERTIDO		DISTANCIA
Clave	Provincia	Municipio	Nº	Tipo de vertido	Zona de vertido	
				CI	CI	
EM	23	012	001	OT	ZN	490
EM	23	012	002	OT	ZN	103
EM	23	012	003	OT	ZN	44
EM	23	012	004	OT	ZN	73
EM	23	012	005	OT	ZN	73
EM	23	012	006	OT	ZN	43
EM	23	012	007	AD	ZM	10
EM	23	012	008	OT	ZN	10
EM	23	012	009	AD	ZN	350

	<b>ENCUESTA DE INFRAESTRUCTURA Y EQUIPAMIENTOS LOCALES- 2010</b>					
	<b>DIPUTACIÓN PROVINCIAL DE JAÉN</b>					
	<b>MUNICIPIO:</b>					
	<b>Provincia:</b>		<b>Isla:</b>		<b>Municipio</b>	



**CUADRO 32**

**7. SANEAMIENTO Y DEPURACIÓN**

**7.1 Sistema de saneamiento.**

**7.1.9 Identificación de los EMISARIOS, ubicados en municipios mayores de 50.000 habitantes.**

CÓDIGO DE IDENTIFICACIÓN				PUNTO DE VERTIDO		DISTANCIA
				Tipo de vertido	Zona de vertido	
Clave	Provincia	Municipio	Nº	CI	CI	

		<b>ENCUESTA DE INFRAESTRUCTURA Y EQUIPAMIENTOS LOCALES- 2010</b>					
		<b>DIPUTACIÓN PROVINCIAL DE JAÉN</b>					
		<b>MUNICIPIO:</b>		<b>BEAS DE SEGURA</b>			
		<b>Provincia:</b>	<b>23</b>	<b>Isla:</b>		<b>Municipio</b>	<b>012</b>



**CUADRO 33**

**7. SANEAMIENTO Y DEPURACIÓN**

**7.1 Sistema de saneamiento.**

**7.1.10 Características de los tramos de emisarios en el municipio encuestado.**

CÓDIGO DE IDENTIFICACIÓN				CARACTERÍSTICAS DE LOS TRAMOS DE EMISARIOS			
				Tipo de material	Estado	Longitud del tramo	
						Terrestre	Marítima
Clave	Provincia	Municipio	Nº	CI	CI	m	m
EM	23	012	001	PC	B	441	0
EM	23	012	002	HO	B	131	0
EM	23	012	003	HO	B	84	0
EM	23	012	003	PC	B	32	0
EM	23	012	004	PC	B	128	0
EM	23	012	005	PC	B	302	0
EM	23	012	006	HO	B	80	0
EM	23	012	007	HO	B	124	0
EM	23	012	008	HO	B	51	0
EM	23	012	009	HO	B	475	0
<b>TOTAL MUNICIPIO</b>						<b>1.848</b>	<b>0</b>

	<b>ENCUESTA DE INFRAESTRUCTURA Y EQUIPAMIENTOS LOCALES- 2010</b>				
	<b>DIPUTACIÓN PROVINCIAL DE JAÉN</b>				
	<b>MUNICIPIO:</b>				
	<b>Provincia:</b>		<b>Isla:</b>		<b>Municipio</b>



**CUADRO 34**

**7. SANEAMIENTO Y DEPURACIÓN**

**7.1 Sistema de saneamiento.**

**7.1.11 Características de los tramos de emisarios encuestados, ubicados en municipios mayores de 50.000 habitante**

CÓDIGO DE IDENTIFICACIÓN				CARACTERÍSTICAS DE LOS TRAMOS DE EMISARIOS			
				Tipo de material	Estado	Longitud del tramo	
						Terrestre	Marítima
Clave	Provincia	Municipio	Nº	CI	CI	m	m
<b>TOTAL MUNICIPIO</b>						<b>#Error</b>	<b>#Error</b>

**ENCUESTA DE INFRAESTRUCTURA Y EQUIPAMIENTOS LOCALES- 2010**



**DIPUTACIÓN PROVINCIAL DE JAÉN**

**MUNICIPIO:** **BEAS DE SEGURA**

**Provincia:** **23**      **Isla:**      **Municipio**      **012**



**CUADRO 35**  
**7. SANEAMIENTO Y DEPURACIÓN**

**7.1 Sistema de saneamiento.**

**7.1.12. Características del servicio de alcantarillado**

**7.1.12.1. Nucleos de poblacion encuestados. 5**

Núcleo de Población			ELEMENTOS ACCESORIOS				CARACTERÍSTICAS DEL SERVICIO			DÉFICIT DE ALCANTARILLADO				CAUDAL m3/año				
			Pozos	Sumideros	Aliviadero		Calidad	Viviendas con servicio		Longitud red	Viviendas afectadas	Población afectada		Desagüe	Tratado	Reutilizado		
					Con acumulac.	Sin Acumulac.		Conect.	No conect.			Residente	Estacional			Urbano	Rústico	Industrial
			CI	CI	CI	CI	CI	nº	nº	m	nº	nº	nº					
0002	01	BEAS DE SEGURA(NUCLEO)	SF	SF	SI	NO	B	2.635	4	500	14	120	140	636.400	584.000	0	0	0
0003	01	CAÑADA CATENA(NUCLEO)	SF	SF	NO	NO	B	90	0	200	22	0	55	18.526	0	0	0	0
0004	01	CUEVAS DE AMBROSIO(NUCL	SF	SF	NO	NO	B	13	2	60	6	0	10	4.884	0	0	0	0
0006	01	PRADOS DE ARMIJO(NUCLEO	SF	SF	NO	NO	B	45	0	25	2	0	5	9.603	0	0	0	0
0060	02	SANTIAGOS	SF	SF	NO	NO	B	18	0	20	2	0	5	5.988	0	0	0	0
<b>TOTAL NÚCLEO</b>								<b>2.801</b>	<b>6</b>	<b>805</b>	<b>46</b>	<b>120</b>	<b>215</b>	<b>675.401</b>	<b>584.000</b>	<b>0</b>	<b>0</b>	<b>0</b>
<b>TOTAL DISEMINADO</b>								0	0	0	208	172	600	0	0			
<b>TOTAL MUNICIPIO</b>								<b>2.801</b>	<b>6</b>	<b>805</b>	<b>254</b>	<b>292</b>	<b>815</b>	<b>675.401</b>	<b>584.000</b>	<b>0</b>	<b>0</b>	<b>0</b>

		<b>ENCUESTA DE INFRAESTRUCTURA Y EQUIPAMIENTOS LOCALES- 2010</b>					
		<b>DIPUTACIÓN PROVINCIAL DE JAÉN</b>					
		<b>MUNICIPIO:</b>		<b>BEAS DE SEGURA</b>			
		<b>Provincia:</b>	<b>23</b>	<b>Isla:</b>		<b>Municipio</b>	<b>012</b>



**DIPUTACIÓN DE JAÉN**

**CUADRO 36**

**7. SANEAMIENTO Y DEPURACIÓN**

**7.2 Depuración.**

**7.2.1 Identificación de los Sistemas de depuración que dan servicio a los núcleos de población del municipio encuestado.**

NÚCLEO DE POBLACIÓN					CÓDIGO DE IDENTIFICACIÓN DEL SISTEMA DE DEPURACIÓN			
Provincia	Municipio	Entidad	Núcleo	Núcleo	EDAR	Provincia	Municipio	Núcleo
23	012	0002	01	BEAS DE SEGURA(NUCLEO)	ED	23	012	001











**ENCUESTA DE INFRAESTRUCTURA Y EQUIPAMIENTOS LOCALES- 2010**

**DIPUTACIÓN PROVINCIAL DE JAÉN**

**MUNICIPIO: BEAS DE SEGURA**

**Provincia: 23 Isla: Municipio 012**



**CUADRO 42  
8. RECOGIDA Y ELIMINACION DE RESIDUOS URBANOS.**

**8.1 Recogida de residuos urbanos.**

Núcleo de Población			RECOGIDA DE RESIDUOS URBANOS					
			Tipo de recogida	Gestión	Periodicidad	Calidad	Producción	Contenedores
			CI	CI	CI	CI	Tm	nº
0002	01	BEAS DE SEGURA(NUCLEO)	PA	CON	SE	AD	362	34
0002	01	BEAS DE SEGURA(NUCLEO)	PI	CON	OT	AD	66	13
0002	01	BEAS DE SEGURA(NUCLEO)	PL	CON	SE	AD	197	40
0002	01	BEAS DE SEGURA(NUCLEO)	RN	CON	DI	AD	1.906	120
0002	01	BEAS DE SEGURA(NUCLEO)	VI	CON	QU	AD	757	29
0003	01	CAÑADA CATENA(NUCLEO)	PA	CON	OT	AD	7	1
0003	01	CAÑADA CATENA(NUCLEO)	PL	CON	OT	AD	4	2
0003	01	CAÑADA CATENA(NUCLEO)	RN	CON	AL	AD	37	24
0003	01	CAÑADA CATENA(NUCLEO)	VI	CON	OT	AD	14	2
0004	01	CUEVAS DE AMBROSIO(NUCLEO)	RN	CON	OT	IN	13	10
0004	01	CUEVAS DE AMBROSIO(NUCLEO)	VI	CON	OT	AD	4	1
0006	01	PRADOS DE ARMIJO(NUCLEO)	RN	CON	OT	IN	25	10
0006	01	PRADOS DE ARMIJO(NUCLEO)	VI	CON	OT	AD	7	2
0060	02	SANTIAGOS	PA	CON	OT	AD	2	1
0060	02	SANTIAGOS	RN	CON	OT	AD	13	3
0060	02	SANTIAGOS	VI	CON	OT	AD	5	1
<b>TOTAL NÚCLEO</b>							<b>3.418</b>	<b>293</b>
<b>TOTAL DISEMINADO</b>							302	59
<b>TOTAL MUNICIPIO</b>							<b>3.720</b>	<b>352</b>



**ENCUESTA DE INFRAESTRUCTURA Y EQUIPAMIENTOS LOCALES- 2010**

**DIPUTACIÓN PROVINCIAL DE JAÉN**

**MUNICIPIO:**

**BEAS DE SEGURA**

**Provincia:**

**23**

**Isla:**

**Municipio**

**012**



**CUADRO 43**

**8. RECOGIDA Y ELIMINACION DE RESIDUOS URBANOS.**

**8.2 Núcleos sin recogida de residuos urbanos. Limpieza de calles.**

**8.2.1 Núcleos de población encuestados.**

Núcleo de Población			ÁMBITO SIN SERVICIO			LIMPIEZA DE CALLES	
			Viviendas afectadas nº	Población afectada		Servicio	Plantilla
				Residente	Estacional	Cl	nº
0002	01	BEAS DE SEGURA(NUCLEO)	0	0	0	SI	2
0003	01	CAÑADA CATENA(NUCLEO)	0	0	0	NO	0
0004	01	CUEVAS DE AMBROSIO(NUCLEO)	0	0	0	NO	0
0006	01	PRADOS DE ARMIJO(NUCLEO)	0	0	0	NO	0
0060	02	SANTIAGOS	0	0	0	NO	0
<b>TOTAL NÚCLEO</b>			<b>0</b>	<b>0</b>	<b>0</b>		<b>2</b>
<b>TOTAL DISEMINADO</b>			<b>0</b>	<b>0</b>	<b>0</b>		<b>2</b>
<b>TOTAL MUNICIPIO</b>			<b>0</b>	<b>0</b>	<b>0</b>		<b>4</b>

		<b>ENCUESTA DE INFRAESTRUCTURA Y EQUIPAMIENTOS LOCALES- 2010</b>				
		<b>DIPUTACIÓN PROVINCIAL DE JAÉN</b>				
		<b>MUNICIPIO:</b>		<b>BEAS DE SEGURA</b>		
		<b>Provincia:</b>	<b>23</b>	<b>Isla:</b>		<b>Municipio</b>



#### CUADRO 44

#### 8. RECOGIDA Y ELIMINACION DE RESIDUOS URBANOS.

#### 8.3 Vertederos. (Instalaciones de eliminación y tratamiento de residuos).

#### 8.3.1 Identificación de los vertederos que dan servicio a los núcleos de población del municipio encuestado.

Núcleo de Población			CÓDIGO DE IDENTIFICACIÓN			
			Vertedero	Provincia	Municipio	Nº de orden
			CI			
0002	01	BEAS DE SEGURA(NUCLEO)	VC	23	029	001
0002	01	BEAS DE SEGURA(NUCLEO)	VD	23	012	001
0003	01	CAÑADA CATENA(NUCLEO)	VC	23	029	001
0004	01	CUEVAS DE AMBROSIO(NUCLEO)	VC	23	029	001
0006	01	PRADOS DE ARMIJO(NUCLEO)	VC	23	029	001
0060	02	SANTIAGOS	VC	23	029	001



**ENCUESTA DE INFRAESTRUCTURA Y EQUIPAMIENTOS LOCALES- 2010**

**DIPUTACIÓN PROVINCIAL DE JAÉN**

**MUNICIPIO:**

**BEAS DE SEGURA**

**Provincia:**

**23**

**Isla:**

**Municipio**

**012**



**CUADRO 45**

**8. RECOGIDA Y ELIMINACION DE RESIDUOS URBANOS**

**8.3 Vertederos (Instalaciones de eliminación y tratamiento de residuos)**

**8.3.2 Características de las Instalaciones.**

CODIGO DE IDENTIFICACION				Tipo	Titular	Gestión	PROBLEMAS EXISTENTES										CAPACIDAD			ESTADO	VIDA UTIL	CATEGORIA	ACTIVIDAD	
Tipo	Provincia	Municipio	Nº				OI	Hu	Ca	Ri	Fi	Iv	Fa	Sa	In	Ot	Total		Ampl.					Transformac.
Cl	Cl	Cl	Cl				Cl	Cl	Cl	Cl	Cl	Cl	Cl	Cl	Cl	Cl	Cl	m3	% Ocupa					Cl
VT	23	012	001	VIN	MUD	MUD	SI	NO	NO	SI	NO	SI	NO	NO	NO	NO	24.000	50	SI	0	E	0	VIN	EN
<b>TOTAL MUNICIPIO</b>																<b>24.000</b>			<b>0</b>					



**ENCUESTA DE INFRAESTRUCTURA Y EQUIPAMIENTOS LOCALES- 2010**

**DIPUTACIÓN PROVINCIAL DE JAÉN**

**MUNICIPIO:**

**Provincia:**

**Isla:**

**Municipio**



**CUADRO 46**

**8. RECOGIDA Y ELIMINACION DE RESIDUOS URBANOS**

**8.3 Vertederos (Instalaciones de eliminación y tratamiento de residuos)**

**8.3.3 Características de las Instalaciones encuestadas, ubicadas en municipios mayores de 50.000 habitant**

CODIGO DE IDENTIFICACION				Tipo	Titular	Gestión	PROBLEMAS EXISTENTES								CAPACIDAD			ESTADO	VIDA UTIL	CATEGORIA	ACTIVIDAD		
Tipo	Provincia	Municipio	Nº				OI	Hu	Ca	Ri	Fi	Iv	Fa	Sa	In	Ot	Total					Ampl.	Transformac.
				Cl	Cl	Cl	Cl	Cl	Cl	Cl	Cl	Cl	Cl	Cl	m3	% Ocupa	Cl	Tm/año	Cl	nº	nº	nº	
<b>TOTAL MUNICIPIO</b>																#Error			#Error				



**ENCUESTA DE INFRAESTRUCTURA Y EQUIPAMIENTOS LOCALES- 2010**

**DIPUTACIÓN PROVINCIAL DE JAÉN**

**MUNICIPIO:**

**BEAS DE SEGURA**

**Provincia:**

**23**

**Isla:**

**Municipio**

**012**



**CUADRO 47**

**9. ALUMBRADO PUBLICO**

NÚCLEO DE POBLACIÓN					AHORRO ENERGÉTICO		CALIDAD	Potencia Instalada	Puntos de luz
Provin- cia	Muni- cipio	Enti- dad	Núcleo	Denominación	Rfi	Rfi	Cl	Kw	nº
23	012	0002	01	BEAS DE SEGURA(NUCLEO)	SI	NO	M	179	1.077
23	012	0003	01	CAÑADA CATENA(NUCLEO)	SI	NO	M	12	76
23	012	0004	01	CUEVAS DE AMBROSIO(NUCLEO)	NO	NO	M	4	32
23	012	0006	01	PRADOS DE ARMIJO(NUCLEO)	NO	NO	M	5	43
23	012	0060	02	SANTIAGOS	NO	NO	M	2	19
<b>TOTAL NÚCLEO</b>									<b>1.247</b>
<b>TOTAL DISEMINADO</b>									<b>0</b>
<b>TOTAL MUNICIPIO</b>									<b>1.247</b>

## ENCUESTA DE INFRAESTRUCTURA Y EQUIPAMIENTOS LOCALES- 2010

DIPUTACIÓN PROVINCIAL DE JAÉN

MUNICIPIO:

BEAS DE SEGURA

Provincia:

23

Isla:

Municipio

012



## CUADRO 48

## 10. OTRAS INFORMACIONES MUNICIPALES

NÚCLEO DE POBLACIÓN					RECEPCIÓN TV		TELEFONÍA MOVIL		CORREO	BANDA ANCHA						CAPI	CALIDAD SUMIN. ENERGÍA		ALUMBR.PÚBLICO AMB.SIN SERV.		
Provincia	Municipio	Entidad	Núcleo	Denominación	Antena	Cable	Gsm	Umts		Rd	Xd	Wi	Ca	Rb	St		Electr.	Gas	Viv afec	Long calle	
					CI	CI	CI	CI		CI	CI	CI	CI	CI	CI		CI	CI	CI	nº	m
23	012	0002	01	BEAS DE SEGURA(NUCLEO)	B	C	B	C	SI	SI	SI	SI	NO	NO	NO	SI	B	C	0	0	
23	012	0003	01	CAYADA CATENA(NUCLEO)	R	C	C	C	NO	SI	SI	NO	NO	NO	SI	SI	B	C	0	0	
23	012	0004	01	CUEVAS DE AMBROSIO(NUCLEO)	R	C	C	C	NO	NO	NO	NO	NO	NO	NO	NO	R	C	0	0	
23	012	0006	01	PRADOS DE ARMIJO(NUCLEO)	R	C	C	C	NO	NO	NO	NO	NO	NO	NO	NO	R	C	0	0	
23	012	0060	02	SANTIAGOS	R	C	C	C	NO	NO	NO	NO	NO	NO	NO	NO	R	C	0	0	
<b>TOTAL NÚCLEO</b>																			<b>0</b>	<b>0</b>	
<b>TOTAL DISEMINADO</b>																				208	0
<b>TOTAL MUNICIPIO</b>																				<b>208</b>	<b>0</b>

## ENCUESTA DE INFRAESTRUCTURA Y EQUIPAMIENTOS LOCALES- 2010

DIPUTACIÓN PROVINCIAL DE JAÉN

MUNICIPIO:

BEAS DE SEGURA

Provincia:

23

Isla:

Municipio

012



## CUADRO 48

## 10. OTRAS INFORMACIONES MUNICIPALES

NÚCLEO DE POBLACIÓN					RECEPCIÓN TV		TELEFONÍA MOVIL		CORREO	BANDA ANCHA						CAPI	CALIDAD SUMIN. ENERGÍA		ALUMBR.PÚBLICO AMB.SIN SERV.	
Provincia	Municipio	Entidad	Núcleo	Denominación	Antena	Cable	Gsm	Umts		Rd	Xd	Wi	Ca	Rb	St		Electr.	Gas	Viv afec	Long calle
					CI	CI	CI	CI	CI	CI	CI	CI	CI	CI	CI	CI	nº	m		

## ENCUESTA DE INFRAESTRUCTURA Y EQUIPAMIENTOS LOCALES- 2010

DIPUTACIÓN PROVINCIAL DE JAÉN

MUNICIPIO:

BEAS DE SEGURA

Provincia:

23

Isla:

Municipio

012



## CUADRO 49

## 11. INSTALACIONES DEPORTIVAS DE USO PÚBLICO

## 11.1 Características de las Instalaciones.

CÓDIGO DE IDENTIFICACIÓN				NOMBRE DE LA INSTALACIÓN	CARACTERÍSTICAS							
Tipo	Provincia	Municipio	Nº Orden		Tipo	Titular	Gestión	Superficie (m2)			Sin Barreras Arquitectónicas	Estado
					CI	CI	CI	Cubierta	Aire Libre	Solar	CI	
PI	23	012	001	Piscina Municipal	PI	MU	MU	106	1.944	2.050	SI	R
TJ	23	012	002	Campo de Fútbol Hondonero	TJ	MU	MU	450	10.942	11.392	SI	B
PP	23	012	003	Pistas Polideportivas	PP	MU	MU	104	2.574	2.678	SI	R
PT	23	012	004	Pista Polideportiva Cubierta	PT	MU	MU	1.510	90	1.600	SI	B
PP	23	012	005	Pistas Polideportivas IB. Sierra de Segura	PP	CA	CA	0	1.500	1.500	SI	R
GI	23	012	006	Gimnasio IB. Sierra de Segura	GI	CA	CA	200	0	200	SI	R
PP	23	012	007	Pistas Polideportivas CP. Comarca Europa (S	PP	CA	CA	0	1.600	1.600	SI	B
PP	23	012	008	Pista Polideportiva CP. Comarcal Europa (San	PP	CA	CA	0	520	520	SI	B
OT	23	012	012	Pista de Padel	OT	MU	MU	300	0	300	SI	B
OT	23	012	009	Aerodromo Cornicabral	OT	OT	OT	0	75.083	75.083	SI	R
TJ	23	012	010	Campo de Fútbol Cañada Catena	TJ	MU	MU	0	4.000	4.000	SI	R
PP	23	012	011	Pista Polideportiva Cañada Catena	PP	MU	MU	0	450	450	SI	B
<b>TOTAL MUNICIPIO</b>								<b>2.670</b>	<b>98.703</b>	<b>101.373</b>		



**ENCUESTA DE INFRAESTRUCTURA Y EQUIPAMIENTOS LOCALES- 2010**

**DIPUTACIÓN PROVINCIAL DE JAÉN**

**MUNICIPIO: BEAS DE SEGURA**

**Provincia: 23 Isla: Municipio 012**



**CUADRO 50**

**12. INSTALACIONES DEPORTIVAS DE USO PÚBLICO**

**12.2 Tipos de deportes de las Instalaciones.**

CÓDIGO DE IDENTIFICACIÓN				NOMBRE DE LA INSTALACIÓN	Tipo de deporte
Clave	Provincia	Municipio	Nº Orden		CI
ID	23	012	001	Piscina Municipal	NA
ID	23	012	002	Campo de Futbol Hondonero	FB
ID	23	012	003	Pistas Polideportivas	BC
ID	23	012	003	Pistas Polideportivas	BM
ID	23	012	003	Pistas Polideportivas	BV
ID	23	012	003	Pistas Polideportivas	TE
ID	23	012	004	Pista Polideportiva Cubierta	BC
ID	23	012	004	Pista Polideportiva Cubierta	BM
ID	23	012	004	Pista Polideportiva Cubierta	BV
ID	23	012	004	Pista Polideportiva Cubierta	TE
ID	23	012	005	Pistas Polideportivas IB. Sierra de Segura	BC
ID	23	012	005	Pistas Polideportivas IB. Sierra de Segura	BM
ID	23	012	005	Pistas Polideportivas IB. Sierra de Segura	BV
ID	23	012	005	Pistas Polideportivas IB. Sierra de Segura	TE
ID	23	012	006	Gimnasio IB. Sierra de Segura	GI
ID	23	012	006	Gimnasio IB. Sierra de Segura	JU
ID	23	012	007	Pistas Polideportivas CP. Comarca Europa (S	BC
ID	23	012	007	Pistas Polideportivas CP. Comarca Europa (S	BM
ID	23	012	007	Pistas Polideportivas CP. Comarca Europa (S	BV
ID	23	012	007	Pistas Polideportivas CP. Comarca Europa (S	TE
ID	23	012	008	Pista Polideportiva CP. Comarcal Europa (San	BC
ID	23	012	008	Pista Polideportiva CP. Comarcal Europa (San	TE
ID	23	012	012	Pista de Padel	PD
ID	23	012	009	Aerodromo Cornicabral	OT

**ENCUESTA DE INFRAESTRUCTURA Y EQUIPAMIENTOS LOCALES- 2010**

DIPUTACIÓN PROVINCIAL DE JAÉN

**MUNICIPIO:****BEAS DE SEGURA****Provincia:****23****Isla:****Municipio****012****CUADRO 50****12. INSTALACIONES DEPORTIVAS DE USO PÚBLICO****12.2 Tipos de deportes de las Instalaciones.**

CÓDIGO DE IDENTIFICACIÓN				NOMBRE DE LA INSTALACIÓN	Tipo de deporte
Clave	Provincia	Municipio	Nº Orden		CI
ID	23	012	010	Campo de Futbol Cañada Catena	FB
ID	23	012	011	Pista Polideportiva Cañada Catena	BC
ID	23	012	011	Pista Polideportiva Cañada Catena	TE



**ENCUESTA DE INFRAESTRUCTURA Y EQUIPAMIENTOS LOCALES- 2010**

**DIPUTACIÓN PROVINCIAL DE JAÉN**

**MUNICIPIO:**

**BEAS DE SEGURA**

**Provincia:**

**23**

**Isla:**

**Municipio**

**012**



**CUADRO 51**

**12. OTRAS INSTALACIONES PÚBLICAS.**

**12.1 Centros Culturales y de Esparcimiento.**

**12.1.1 Características de las instalaciones.**

CÓDIGO DE IDENTIFICACIÓN			NOMBRE DEL CENTRO	CARACTERÍSTICAS							
Provin-cia	Muni-cipio	Nº Orden		Tipo	Titular	Gestión	Superficie (m2)			Sin Barreras Arquitectonicas	Estado
				CI	CI	CI	Cubierta	Aire Libre	Solar	CI	
23	012	003	Escuela de Musica	OT	MU	MU	290	0	290	SI	B
23	012	009	Teatro-Cine	TC	MU	MU	1.084	0	720	SI	B
23	012	008	Plaza de Toros Desmontable	PZ	MU	MU	1	2.084	2.085	SI	B
23	012	007	Centro Civico Cornicabral	CS	MU	MU	5.216	0	5.216	SI	B
23	012	004	Sala de Exposiciones	OT	MU	MU	235	0	235	SI	B
23	012	001	Casa Cultura	CC	MU	MU	260	0	260	SI	B
23	012	006	Centro Civico Social	CS	MU	MU	162	0	162	SI	R
23	012	005	Centro Civico	CS	MU	MU	1.530	0	765	SI	B
23	012	002	Biblioteca	BI	MU	MU	370	90	380	SI	B
<b>TOTAL MUNICIPIO</b>							<b>9.148</b>	<b>2.174</b>	<b>10.113</b>		



**ENCUESTA DE INFRAESTRUCTURA Y EQUIPAMIENTOS LOCALES- 2010**

**DIPUTACIÓN PROVINCIAL DE JAÉN**

**MUNICIPIO:**

**BEAS DE SEGURA**

**Provincia:**

**23**

**Isla:**

**Municipio**

**012**



**CUADRO 52**



**12. OTRAS INSTALACIONES PÚBLICAS.**

**12.1 Centros Culturales y de Esparcimiento.**

**12.1.2 Superficie de los Usos de los Centros.**

CÓDIGO DE IDENTIFICACIÓN			NOMBRE DEL CENTRO	USO	SUPERFICIE CUBIERTA
Provin-cia	Muni-cipio	Nº Orden		Cl	m2
23	012	002	Biblioteca	BA	370
23	012	009	Teatro-Cine	CI	1.084
23	012	007	Centro Civico Cornicabral	CV	5.216
23	012	005	Centro Civico	CV	1.530
23	012	006	Centro Civico Social	CV	162
23	012	003	Escuela de Musica	ED	290
23	012	004	Sala de Exposiciones	OT	235
23	012	001	Casa Cultura	OT	260
23	012	008	Plaza de Toros Desmontable	PS	1
<b>TOTAL MUNICIPIO</b>					<b>9.148</b>



	<b>ENCUESTA DE INFRAESTRUCTURA Y EQUIPAMIENTOS LOCALES- 2010</b>						
	<b>DIPUTACIÓN PROVINCIAL DE JAÉN</b>						
	<b>MUNICIPIO:</b>		<b>BEAS DE SEGURA</b>				
	<b>Provincia:</b>	<b>23</b>	<b>Isla:</b>		<b>Municipio</b>	<b>012</b>	

**CUADRO 54**

**13. LONJAS, MERCADOS Y RECINTOS FERIALES.**

CÓDIGO DE IDENTIFICACIÓN				NÚCLEO DE POBLACIÓN	NOMBRE DEL EQUIPAMIENTO	TIPO	TITULAR	GESTIÓN	SUPERFICIE (m2)			Sin Barreras Arquitectónicas	ESTADO
Clave	Provincia	Municipio	Nº Orden						CI	CI	CI		
LM	23	012	001	BEAS DE SEGURA(NUCLEO)	Mercado de Abastos	ME	MU	MU	1.630	84	1.236	SI	B
<b>TOTAL MUNICIPIO</b>									<b>1.630</b>	<b>84</b>	<b>1.236</b>		




	<b>ENCUESTA DE INFRAESTRUCTURA Y EQUIPAMIENTOS LOCALES- 2010</b>					
	<b>DIPUTACIÓN PROVINCIAL DE JAÉN</b>					
	<b>MUNICIPIO:</b>		<b>BEAS DE SEGURA</b>			
	<b>Provincia:</b>	<b>23</b>	<b>Isla:</b>		<b>Municipio</b>	<b>012</b>



DIPUTACIÓN  
DE JAÉN

**CUADRO 56**  
**15. CEMENTERIOS**

CÓDIGO DE IDENTIFICACIÓN				NÚCLEO DE POBLACIÓN	NOMBRE DEL CEMENTERIO	TITULAR	DISTANCIA AL NÚCLEO	ESTADO DE ACCESO	CAPILLA	DEPÓSITO	AMPLIACIÓN	GRADO DE SATURACIÓN	SUPERFICIE TOTAL	Sin Barreras Arquitectónicas	CREMATORIO
Clave	Provincia	Municipio	Nº Orden			CI	Km	CI	CI	CI	CI	CI	%	m2	CI
CE	23	012	001		Cementerio de Beas de Segura	MU	1,5	B	MO	NO	SI	80	15.171	SI	NO
CE	23	012	002	CAÑADA CATENA(NUCLEO)	Cementerio Cañada Catena	MU	0,8	R	NO	NO	SI	95	810	SI	NO
<b>TOTAL MUNICIPIO</b>													<b>15.981</b>		

	<b>ENCUESTA DE INFRAESTRUCTURA Y EQUIPAMIENTOS LOCALES- 2010</b>				
	<b>DIPUTACIÓN PROVINCIAL DE JAÉN</b>				
	<b>MUNICIPIO:</b> _____				
<b>Provincia:</b>		<b>Isla:</b>		<b>Municipio</b>	



**CUADRO 57**  
**16. TANATORIOS**

CÓDIGO DE IDENTIFICACIÓN				NÚCLEO DE POBLACIÓN	NOMBRE DEL TANATORIO	TITULAR	GESTIÓN	CARACTERÍSTICAS						
Clave	Provincia	Municipio	Nº Orden					Superficie (m2)			Salas	Sin Barreras Arquitectónicas	Estado	
								Cubierta	Aire libre	Solar	nº	CI	CI	
<b>TOTAL MUNICIPIO</b>								<b>#Error</b>	<b>#Error</b>	<b>#Error</b>	<b>#Error</b>			

	<b>ENCUESTA DE INFRAESTRUCTURA Y EQUIPAMIENTOS LOCALES- 2010</b>										
	<b>DIPUTACIÓN PROVINCIAL DE JAÉN</b>										
	<b>MUNICIPIO:</b>		<b>BEAS DE SEGURA</b>								
	<b>Provincia:</b>	<b>23</b>	<b>Isla:</b>		<b>Municipio</b>	<b>012</b>					



**CUADRO 58**  
**17. CENTROS SANITARIOS**

CÓDIGO DE IDENTIFICACIÓN				NÚCLEO DE POBLACIÓN	NOMBRE DEL CENTRO	TIPO	TITULAR	GESTIÓN	SUPERFICIE (m2)			UCI	CAMAS	Sin Barreras Arquitectónicas	ESTADO
Clave	Provincia	Municipio	Nº Orden						CI	CI	CI				
SA	23	012	001	BEAS DE SEGURA(NUCLEO)	Ambulatorio (T-II)	AMB	CAU	SAS	740	97	405	NO	0	SI	B
<b>TOTAL MUNICIPIO</b>									<b>740</b>	<b>97</b>	<b>405</b>				



	<b>ENCUESTA DE INFRAESTRUCTURA Y EQUIPAMIENTOS LOCALES- 2010</b>										
	<b>DIPUTACIÓN PROVINCIAL DE JAÉN</b>										
	<b>MUNICIPIO:</b>		<b>BEAS DE SEGURA</b>								
	<b>Provincia:</b>	<b>23</b>	<b>Isla:</b>		<b>Municipio</b>	<b>012</b>					



**CUADRO 59**

**18. CENTROS ASISTENCIALES**

CÓDIGO DE IDENTIFICACIÓN				NÚCLEO DE POBLACIÓN	NOMBRE DEL CENTRO	TIPO	TITULAR	GESTIÓN	PLAZAS	SUPERFICIE (m2)			Sin Barreras Arquitectónicas	ESTADO
Clave	Provincia	Municipio	Nº Orden							CI	CI	Km		
AS	23	012	001	BEAS DE SEGURA(NUCLEO)	Centro Ocupacional de Minusvalidos Psiqu	CA	MU	MU	9	196	84	280	SI	R
AS	23	012	002	BEAS DE SEGURA(NUCLEO)	Residencia de la tercera Edad	RA	MU	MU	35	550	0	270	SI	M
AS	23	012	003	BEAS DE SEGURA(NUCLEO)	Escuela Infantil y Temporera (Antes Guar	GI	MU	MU	60	443	341	784	SI	B
AS	23	012	004	BEAS DE SEGURA(NUCLEO)	Residencia-Hospederia Municipal	CA	MU	MU	100	1.200	325	725	SI	B
AS	23	012	005	BEAS DE SEGURA(NUCLEO)	Escuela Hogar	EX	MU	MU	120	5.800	4.640	7.790	SI	R
AS	23	012	006	BEAS DE SEGURA(NUCLEO)	Residencia de la tercera Edad Nueva	RA	MU	MU	36	1.516	495	1.165	SI	B
AS	23	012	007	BEAS DE SEGURA(NUCLEO)	Albergue Temporeros	AL	MU	MU	20	216	204	385	SI	E
AS	23	012	008	PRADOS DE ARMIJO(NUCLEO)	Centro Social	CA	MU	MU	15	77	60	137	SI	B
<b>TOTAL MUNICIPIO</b>														
									<b>395</b>	<b>9.998</b>	<b>6.149</b>	<b>11.536</b>		

	<b>ENCUESTA DE INFRAESTRUCTURA Y EQUIPAMIENTOS LOCALES- 2010</b>						
	<b>DIPUTACIÓN PROVINCIAL DE JAÉN</b>						
	<b>MUNICIPIO:</b>		<b>BEAS DE SEGURA</b>				
	<b>Provincia:</b>	<b>23</b>	<b>Isla:</b>		<b>Municipio</b>	<b>012</b>	

**CUADRO 60**

**19 CENTROS DE ENSEÑANZA**

**19.1. Características de los Centros.**

CÓDIGO DE IDENTIFICACIÓN				NÚCLEO DE POBLACIÓN	NOMBRE DEL CENTRO	Ámbito	Titular	SUPERFICIE (m2)			Sin Barreras Arquitectónicas	ESTADO
Clave	Provincia	Municipio	Nº Orden					Cl	Cl	Cubierta		
EN	23	012	003	BEAS DE SEGURA(NUCLEO)	CP. Victor Garcia Hoz	L	CE	3.888	2.640	4.368	SI	B
EN	23	012	001	BEAS DE SEGURA(NUCLEO)	Centro de Educacion de Adultos	C	CE	252	0	126	SI	B
EN	23	012	007	BEAS DE SEGURA(NUCLEO)	CP. San Fernando	C	CE	2.096	1.272	2.539	SI	B
EN	23	012	002	BEAS DE SEGURA(NUCLEO)	IES. Sierra de Segura I	C	CE	4.600	5.330	6.531	SI	B
EN	23	012	004	BEAS DE SEGURA(NUCLEO)	IES. Sierra de Segura II	C	CE	2.600	2.400	3.800	SI	B
EN	23	012	005	BEAS DE SEGURA(NUCLEO)	IES. Sierra de Segura III	C	CE	1.840	180	1.000	SI	R
EN	23	012	006	CAÑADA CATENA(NUCLEO)	CP. Cañada Catena	L	CE	110	40	150	SI	R
<b>TOTAL MUNICIPIO</b>								<b>15.386</b>	<b>11.862</b>	<b>18.514</b>		



GOBIERNO DE ESPAÑA  
MINISTERIO DE POLÍTICA TERRITORIAL

**ENCUESTA DE INFRAESTRUCTURA Y EQUIPAMIENTOS LOCALES- 2010**

DIPUTACIÓN PROVINCIAL DE JAÉN

**MUNICIPIO:**

**BEAS DE SEGURA**

**Provincia:**

**23**

**Isla:**

**Municipio**

**012**



**CUADRO 61**

**19 CENTROS DE ENSEÑANZA**

**19.2. Niveles de enseñanza de los Centros.**

CÓDIGO DE IDENTIFICACIÓN				NÚCLEO DE POBLACIÓN	NOMBRE DEL CENTRO	Nivel	CENTROS NO UNIVERSITARIOS		
Clave	Provincia	Municipio	Nº Orden				Cl	Unidades	Plazas
EN	23	012	001	BEAS DE SEGURA(NUCLEO)	Centro de Educacion de Adultos	OTR	4	100	84
EN	23	012	002	BEAS DE SEGURA(NUCLEO)	IES. Sierra de Segura I	ESO	6	150	124
EN	23	012	003	BEAS DE SEGURA(NUCLEO)	CP. Victor Garcia Hoz	ESP	3	30	15
EN	23	012	003	BEAS DE SEGURA(NUCLEO)	CP. Victor Garcia Hoz	PRI	18	450	382
EN	23	012	004	BEAS DE SEGURA(NUCLEO)	IES. Sierra de Segura II	BAC	4	120	73
EN	23	012	004	BEAS DE SEGURA(NUCLEO)	IES. Sierra de Segura II	ESO	6	150	114
EN	23	012	005	BEAS DE SEGURA(NUCLEO)	IES. Sierra de Segura III	FP1	4	120	41
EN	23	012	005	BEAS DE SEGURA(NUCLEO)	IES. Sierra de Segura III	FP2	1	30	3
EN	23	012	007	BEAS DE SEGURA(NUCLEO)	CP. San Fernando	INF	7	175	152
EN	23	012	006	CAÑADA CATENA(NUCLEO)	CP. Cañada Catena	PRI	1	25	13
<b>TOTAL MUNICIPIO</b>							<b>54</b>	<b>1.350</b>	<b>1.001</b>



**ENCUESTA DE INFRAESTRUCTURA Y EQUIPAMIENTOS LOCALES- 2010**

**DIPUTACIÓN PROVINCIAL DE JAÉN**

**MUNICIPIO:**

**BEAS DE SEGURA**

**Provincia:**

**23**

**Isla:**

**Municipio**

**012**





**CUADRO 62**

**20 OTROS EQUIPAMIENTOS**

**20.1. Centros de extinción de incendios y protección civil.**

CÓDIGO DE IDENTIFICACIÓN				NOMBRE DEL EQUIPAMIENTO	Tipo	Titular	Gestión	Ámbito	PLANTILLA (nº)		SUPERFICIE (m2)			Sin Barreras Arquitectónicas	ESTADO	MATERIAL DISPONIBLE								
Clave	Provincia	Municipio	Nº Orden						Profes.	Voluntarios	Cubierta	Aire libre	Solar			Vehículos (nº)					Otros materiales (nº)			
																CI	CI	CI	CI	CI	CI	VI	VS	AB
IP	23	012	001	CEDEFO Cornicabral	OT	CA	CA	CO	1	1	5.716	306.784	312.500	NO	B	1	0	0	1	0	0	0	0	0
<b>TOTAL MUNICIPIO</b>									<b>1</b>	<b>1</b>	<b>5.716</b>	<b>306.784</b>	<b>312.500</b>			<b>1</b>	<b>0</b>	<b>0</b>	<b>1</b>	<b>0</b>	<b>0</b>	<b>0</b>	<b>0</b>	<b>0</b>


		<b>ENCUESTA DE INFRAESTRUCTURA Y EQUIPAMIENTOS LOCALES- 2010</b>					
<b>DIPUTACIÓN PROVINCIAL DE JAÉN</b>							
<b>MUNICIPIO:</b>		<b>BEAS DE SEGURA</b>					
<b>Provincia:</b>	<b>23</b>	<b>Isla:</b>		<b>Municipio</b>	<b>012</b>		

**CUADRO 63**

**21. CASAS CONSISTORIALES Y OTROS EQUIPAMIENTOS DE USO O TITULARIDAD MUNICIPAL**

**21.1 Características de los equipamientos.**

CÓDIGO DE IDENTIFICACIÓN				NÚCLEO DE POBLACIÓN	NOMBRE DEL EQUIPAMIENTO	TIPO	TITULAR	TENENCIA	SUPERFICIE (m2)			Sin Barreras Arquitectónicas	ESTADO
Clave	Provincia	Municipio	Nº Orden						CI	CI	CI		
CC	23	012	001	BEAS DE SEGURA(NUCLEO)	Casa Consistorial	AY	MU	MU	780	33	262	SI	B
CC	23	012	002	BEAS DE SEGURA(NUCLEO)	Nave Municipal	OT	MU	MU	109	871	980	SI	M
CC	23	012	003	BEAS DE SEGURA(NUCLEO)	Policia Local	UA	MU	MU	180	70	160	SI	R
CC	23	012	004	BEAS DE SEGURA(NUCLEO)	Juzgados	UA	OP	CE	172	200	372	SI	R
CC	23	012	005	BEAS DE SEGURA(NUCLEO)	Almacen de Electricidad (Ubicar)	OT	MU	MU	54	303	357	NO	B
CC	23	012	006	BEAS DE SEGURA(NUCLEO)	Edificio Casa Cultura	OT	MU	MU	495	420	680	SI	B
CC	23	012	011	BEAS DE SEGURA(NUCLEO)	Albergue Antiguo	OT	MU	MU	202	0	202	SI	B
CC	23	012	012	BEAS DE SEGURA(NUCLEO)	Almacen de Obras	OT	MU	MU	219	18	237	NO	B
CC	23	012	014	BEAS DE SEGURA(NUCLEO)	Almacen para Maderas Barreras de S.Mar	OT	MU	MU	525	10.037	10.562	SI	B
<b>TOTAL MUNICIPIO</b>									<b>2.736</b>	<b>11.952</b>	<b>13.812</b>		

	<b>ENCUESTA DE INFRAESTRUCTURA Y EQUIPAMIENTOS LOCALES- 2010</b>					
	<b>DIPUTACIÓN PROVINCIAL DE JAÉN</b>					
	<b>MUNICIPIO:</b>		<b>BEAS DE SEGURA</b>			
	<b>Provincia:</b>	<b>23</b>	<b>Isla:</b>		<b>Municipio</b>	<b>012</b>




**CUADRO 64**

**21 CASAS CONSISTORIALES Y OTROS EQUIPAMIENTOS DE USO O TITULARIDAD MUNICIPAL**

**21.2 Superficies de los usos de las Casas Consistoriales y otros equipamientos.**

CÓDIGO DE IDENTIFICACIÓN				NÚCLEO DE POBLACIÓN	NOMBRE DEL EQUIPAMIENTO	USO	SUPERFICIE CUBIERTA
Clave	Provincia	Municipio	Nº Orden			CI	m2
CC	23	012	001	BEAS DE SEGURA(NUCLEO)	Casa Consistorial	AM	780
CC	23	012	002	BEAS DE SEGURA(NUCLEO)	Nave Municipal	AA	109
CC	23	012	003	BEAS DE SEGURA(NUCLEO)	Policia Local	AM	90
CC	23	012	003	BEAS DE SEGURA(NUCLEO)	Policia Local	OT	90
CC	23	012	004	BEAS DE SEGURA(NUCLEO)	Juzgados	OA	172
CC	23	012	005	BEAS DE SEGURA(NUCLEO)	Almacen de Electricidad (Ubicar)	AA	54
CC	23	012	006	BEAS DE SEGURA(NUCLEO)	Edificio Casa Cultura	OT	495
CC	23	012	011	BEAS DE SEGURA(NUCLEO)	Albergue Antiguo	SO	202
CC	23	012	012	BEAS DE SEGURA(NUCLEO)	Almacen de Obras	AA	219
CC	23	012	014	BEAS DE SEGURA(NUCLEO)	Almacen para Maderas Barreras de S.Marcos	AA	525

	<b>ENCUESTA DE INFRAESTRUCTURA Y EQUIPAMIENTOS LOCALES- 2010</b>					
	<b>DIPUTACIÓN PROVINCIAL DE JAÉN</b>					
	<b>MUNICIPIO:</b>		<b>BEAS DE SEGURA</b>			
	<b>Provincia:</b>	<b>23</b>	<b>Isla:</b>		<b>Municipio</b>	<b>012</b>



**CUADRO 65**

**22. EDIFICIOS DE TITULARIDAD PUBLICA SIN USO**

CÓDIGO DE IDENTIFICACIÓN				NÚCLEO DE POBLACIÓN	NOMBRE DEL EQUIPAMIENTO	TITUL.	SUPERFICIE (m2)			ESTADO	USO ANTERIOR
Clave	Provincia	Municipio	Nº Orden				CI	Cubierta	Aire Libre		
SU	23	012	007	BEAS DE SEGURA(NUCLEO)	Antiguo Judgado	MU	84	0	84	M	JU
SU	23	012	009	BEAS DE SEGURA(NUCLEO)	Antiguo Matadero	MU	697	1.119	1.664	M	OT
SU	23	012	013	BEAS DE SEGURA(NUCLEO)	Edificio de Usos Múltiples (Antea Escuel	MU	478	166	405	B	OT
SU	23	012	010	BEAS DE SEGURA(NUCLEO)	Los Telares (Ubicar)	MU	100	425	525	M	OT
SU	23	012	008	BEAS DE SEGURA(NUCLEO)	Torre del Reloj	MU	15	0	15	M	OT
<b>TOTAL MUNICIPIO</b>							<b>1.374</b>	<b>1.710</b>	<b>2.693</b>		

