

# Encuesta de Infraestructura y Equipamientos Locales

**Fase de 2010**

*Cuestionario*

**23**

**010**

**BAILEN**





**ENCUESTA DE INFRAESTRUCTURA Y EQUIPAMIENTOS LOCALES- 2010**

**DIPUTACIÓN PROVINCIAL DE JAÉN**

**MUNICIPIO:**

**BAILEN**

**Provincia:**

**23**

**Isla:**

**Municipio**

**010**



**CUADRO 01**

**1. INFORMACION DEMOGRÁFICA**

**1.1 Población, viviendas y accesibilidad de los núcleos.**

**1.1.1 Núcleos de población encuestados. 1**

ent	núc	Núcleo de población	PADRON 2009	Poblacion estacional máxima	Altitud	Viviendas Familiares	Plazas Hoteleras	Plazas de Turismo Rural	Accesibilidad
0001	01	BAILEN(NUCLEO)	18.675	20.000	348	6.692	332	0	NO
<b>TOTAL NÚCLEO</b>			18.675	20.000		6.692	332	0	
<b>TOTAL DISEMINADO</b>			110	350		117	0	0	
<b>TOTAL MUNICIPIO</b>			18.785	20.350		6.809	332	0	

**ENCUESTA DE INFRAESTRUCTURA Y EQUIPAMIENTOS LOCALES- 2010**

DIPUTACIÓN PROVINCIAL DE JAÉN

**MUNICIPIO:** BAILEN**Provincia:** 23 **Isla:** **Municipio** 010**CUADRO 02****2. PLANEAMIENTO URBANÍSTICO**

FIGURA DE PLANEAMIENTO			Superficie Municipio	Publicación B.O.	Suelo Urbanizado	Suelo Rural	Suelo Rural Preservado
Tipo	Estado Tramitación	Denominación	Hectáreas	Fecha	Hectáreas	Hectáreas	Hectáreas
P.G	AD	MOD,PLAN GENERAL	11.781,19	17/03/2008	361,75	10.133,47	1.285,97

**ENCUESTA DE INFRAESTRUCTURA Y EQUIPAMIENTOS LOCALES- 2010**

**DIPUTACIÓN PROVINCIAL DE JAÉN**

**MUNICIPIO:** **BAILEN**

**Provincia:** **23**      **Isla:**      **Municipio** **010**



**CUADRO 03**  
**3. OTROS SERVICIOS DEL MUNICIPIO**

**3.1. Municipios encuestados.**

SEDE WEB MUNICIPAL			ORDENANZAS SOTERRAMIENTO	ENERGÍAS ALTERNATIVAS								Cobertura a Telefonía Móvil	TV Digital por Cable
Información general	Información turística	Gobierno electrónico		Energía eólica	KW eólica	Energía solar	KW solar	Planta Mareomotriz	KW Mareo-motriz	Otras Energías	KW Otras		
CI	CI	CI	CL	CI	Kw	CI	Kw	CI	Kw	CI	Kw	CI	CI
SI	SI	NO	NO	NO	0	NO	0	NO	0	NO	0	SI	NO
<b>TOTAL MUNICIPIO</b>					0		0		0		0		

## ENCUESTA DE INFRAESTRUCTURA Y EQUIPAMIENTOS LOCALES- 2010

DIPUTACIÓN PROVINCIAL DE JAÉN

MUNICIPIO:

BAILEN

Provincia:

23

Isla:

Municipio

010




## CUADRO 04

## 4. CARRETERAS

## 4.1. Tramos de carretera existentes en el término municipal.

PROVIN- CIA	CARRE- TERA	MUNI- CIPIO	Nombre de Carretera	CARACTERÍSTICAS DE LOS TRAMOS DE CARRETERA EN EL MUNICIPIO													
				Puntos kilométricos		Titular	Ges-tión	Señaliza- ción	Firme		Ancho	Longitud	Pasos a nivel	Dimen- siona- miento	Características del trazado		
				Inicio	Final				CI	CI					CI	Cl	m
						CI	CI	CI	Cl	m	m	Km	Cl	Cl	Si	Pe	Fe
23	A-32	010	Coincidente con N-322	0,0	4,3	ES	ES	A	RA	B	10,0	4,3	0	BD	NO	NO	NO
23	A-32	010	Coincidente con N-322	4,3	0,0	ES	ES	A	RA	B	10,0	4,3	0	BD	NO	NO	NO
23	A-4	010	Madrid-Cadiz	286,1	296,2	ES	ES	A	RA	B	10,0	10,1	0	BD	NO	NO	NO
23	A-4	010	Madrid-Cadiz	296,4	286,0	ES	ES	A	RA	B	10,0	10,4	0	BD	NO	NO	NO
23	A-44	010	De Bailen a Motril	0,0	12,2	ES	ES	A	RA	R	10,0	12,2	0	BD	NO	NO	NO
23	A-44	010	De Bailen a Motril	11,9	0,0	ES	ES	A	RA	R	10,0	11,9	0	BD	NO	NO	NO
23	JA-4100	010	BAILEN A BAÑOS DE LA ENCINA	0,0	0,7	MU	PR	V	RA	B	6,0	0,7	0	BD	NO	NO	NO
23	JA-4100	010	BAILEN A BAÑOS DE LA ENCINA	0,7	1,7	PR	PR	V	RA	B	7,0	1,0	0	BD	NO	NO	NO
23	JA-4100	010	BAILEN A BAÑOS DE LA ENCINA	1,7	6,3	PR	PR	V	RA	B	6,0	4,6	0	BD	NO	NO	NO
23	JV-2311	010	BAILEN A SEVILLEJAS	0,0	4,0	PR	PR	H	MB	B	5,0	4,0	0	RD	SI	NO	NO
23	JV-2311	010	BAILEN A SEVILLEJAS	4,0	4,5	PR	PR	N	MB	B	5,0	0,5	0	RD	NO	NO	NO
23	JV-2311	010	BAILEN A SEVILLEJAS	4,5	7,3	PR	PR	N	ZE	R	4,0	2,8	0	MD	SI	NO	NO
23	JV-2312	010	SEVILLEJAS A BAILEN	0,0	4,0	PR	PR	N	MB	B	4,5	4,0	0	RD	SI	NO	NO
23	N-323a	010	ANTIGUA BAILEN A MOTR	2,8	6,2	ES	ES	A	RA	R	10,0	3,4	0	BD	NO	NO	NO
23	N-IVf	010	Antigua N-IV	0,0	6,6	ES	ES	A	RA	B	10,0	6,6	0	BD	NO	NO	NO
<b>TOTAL MUNICIPIO</b>												<b>80,8</b>					

		<b>ENCUESTA DE INFRAESTRUCTURA Y EQUIPAMIENTOS LOCALES- 2010</b>				
		<b>DIPUTACIÓN PROVINCIAL DE JAÉN</b>				
<b>MUNICIPIO:</b>		<b>BAILEN</b>				
<b>Provincia:</b>	<b>23</b>	<b>Isla:</b>		<b>Municipio</b>	<b>010</b>	




**CUADRO 05**

**5. INFRAESTRUCTURAS VIARIAS.**

**5.1. Superficie pavimentada y no pavimentada de Travesías, Calles, Plazas y Otros Viarios.**

NÚCLEOS DE POBLACIÓN					CARACTERÍSTICAS				
Provincia	Municipio	Entidad	Núcleo	NOMBRE	Tipo	Estado	Longitud	Superficie	Viviendas sin acceso pavimentado
					Cl	Cl	m	m2	nº
23	010	0001	01	BAILEN(NUCLEO)	CA	B	31.729	317.676	0
23	010	0001	01	BAILEN(NUCLEO)	CA	M	3.320	28.306	0
23	010	0001	01	BAILEN(NUCLEO)	CA	R	7.703	62.374	0
23	010	0001	01	BAILEN(NUCLEO)	OT	B	1.011	13.096	0
23	010	0001	01	BAILEN(NUCLEO)	OT	M	1.544	13.022	0
23	010	0001	01	BAILEN(NUCLEO)	TR	B	3.437	47.467	0
23	010	0001	01	BAILEN(NUCLEO)	TR	M	651	5.374	0
23	010	0001	01	BAILEN(NUCLEO)	TR	R	5.653	146.850	0

		<b>ENCUESTA DE INFRAESTRUCTURA Y EQUIPAMIENTOS LOCALES- 2010</b>			
		<b>DIPUTACIÓN PROVINCIAL DE JAÉN</b>			
<b>MUNICIPIO:</b>		<b>BAILEN</b>			
<b>Provincia:</b>	<b>23</b>	<b>Isla:</b>		<b>Municipio</b>	<b>010</b>



**CUADRO 06**

**6. ABASTECIMIENTO DE AGUA**

**6.1. Traidas de agua.**

**6.1.1. Identificación de las captaciones de agua que dan servicio a los núcleos de población del municipio encuestado.**

NÚCLEOS DE POBLACIÓN					CÓDIGO DE IDENTIFICACIÓN DE LA CAPTACIÓN				
Provincia	Municipio	Entidad	Núcleo	NOMBRE	Captación	Provincia	Municipio	Nº de orden	Nombre de la captación
					CI	CI	CI	CI	CI
23	010	0001	01	BAILEN(NUCLEO)	CA	23	011	002	Baños de la Enc. II
23	010	0001	01	BAILEN(NUCLEO)	CA	23	039	001	Embalse de Zocueca

**ENCUESTA DE INFRAESTRUCTURA Y EQUIPAMIENTOS LOCALES- 2010**

DIPUTACIÓN PROVINCIAL DE JAÉN

**MUNICIPIO:** BAILEN**Provincia:** 23 **Isla:** **Municipio** 010**CUADRO 15****6. ABASTECIMIENTO DE AGUA****6.1 Traidas de agua.****6.1.10. Características de los depósitos de agua en el municipio encuestado.**

CÓDIGO DE IDENTIFICACIÓN				CARACTERÍSTICAS DE LOS DEPÓSITOS							
Clave	Provincia	Municipio	Nº Orden	Tipo	Titular	Gestión	Capacidad	Estado	Protección	Limpieza	Contador
				Cl	Cl	Cl	m3	Cl	Cl	nº	Cl
DE	23	010	001	ES	MU	CO	1.000	B	NO	2.009	NO
DE	23	010	002	ES	CO	CO	3.500	B	NO	2.009	NO
DE	23	010	003	ES	MU	CO	4.000	M	NO	2.009	NO
<b>TOTAL MUNICIPIO</b>							<b>8.500</b>			<b>6.027</b>	

**ENCUESTA DE INFRAESTRUCTURA Y EQUIPAMIENTOS LOCALES- 2010**

**DIPUTACIÓN PROVINCIAL DE JAÉN**

**MUNICIPIO:** **BAILEN**

**Provincia:** **23**      **Isla:**      **Municipio**      **010**



**CUADRO 22**

**6. ABASTECIMIENTO DE AGUA**


**6.2 Distribución de agua**


**6.2.2 Características y elementos del servicio de abastecimiento de agua**

**6.2.2.2. Núcleos de población encuestados. 3.**

Núcleo de Población	CARACTERÍSTICAS DEL SERVICIO							DEFICIT RED DE DISTRIBUCION				
	Viviendas con servicio		Consumo		Deficiencias Presión		Pérdidas	Calidad	Longitud red	Viviendas afectadas red	Población afectada	
	Conectadas	No conect.	Invierno	Verano	Exceso	Defecto					Residente	Estacional
	nº	nº	m3/día	m3/día	nº	nº	%	Cl	m	nº	nº	nº
0001   01   BAILEN(NUCLEO)	6.692	0	4.612	5.000	0	160	20	B	0	0	0	0
<b>TOTAL NÚCLEO</b>	<b>6.692</b>	<b>0</b>	<b>4.612</b>	<b>5.000</b>	<b>0</b>	<b>160</b>			<b>0</b>	<b>0</b>	<b>0</b>	<b>0</b>
<b>TOTAL DISEMINADO</b>	0	0	0	0	0	0			0	117	110	350
<b>TOTAL MUNICIPIO</b>	<b>6.692</b>	<b>0</b>	<b>4.612</b>	<b>5.000</b>	<b>0</b>	<b>160</b>			<b>0</b>	<b>117</b>	<b>110</b>	<b>350</b>



		<b>ENCUESTA DE INFRAESTRUCTURA Y EQUIPAMIENTOS LOCALES- 2010</b>			
		<b>DIPUTACIÓN PROVINCIAL DE JAÉN</b>			
<b>MUNICIPIO:</b>		<b>BAILEN</b>			
<b>Provincia:</b>	<b>23</b>	<b>Isla:</b>		<b>Municipio</b>	<b>010</b>



**CUADRO 36**

**7. SANEAMIENTO Y DEPURACIÓN**



**7.2 Depuración.**

**7.2.1 Identificación de los Sistemas de depuración que dan servicio a los núcleos de población del municipio encuestado.**

NÚCLEO DE POBLACIÓN					CÓDIGO DE IDENTIFICACIÓN DEL SISTEMA DE DEPURACIÓN			
Provincia	Municipio	Entidad	Núcleo	Núcleo	EDAR	Provincia	Municipio	Núcleo
23	010	0001	01	BAILEN(NUCLEO)	ED	23	010	001






	<b>ENCUESTA DE INFRAESTRUCTURA Y EQUIPAMIENTOS LOCALES- 2010</b>						
	<b>DIPUTACIÓN PROVINCIAL DE JAÉN</b>						
	<b>MUNICIPIO:</b>		<b>BAILEN</b>				
	<b>Provincia:</b>	<b>23</b>	<b>Isla:</b>		<b>Municipio</b>	<b>010</b>	

**CUADRO 54**

**13. LONJAS, MERCADOS Y RECINTOS FERIALES.**

CÓDIGO DE IDENTIFICACIÓN				NÚCLEO DE POBLACIÓN	NOMBRE DEL EQUIPAMIENTO	TIPO	TITULAR	GESTIÓN	SUPERFICIE (m2)			Sin Barreras Arquitectónicas	ESTADO
Clave	Provincia	Municipio	Nº Orden						CI	CI	CI		
LM	23	010	001	BAILEN(NUCLEO)	Mercado Municipal	ME	MU	MU	2.020	0	1.510	SI	R
<b>TOTAL MUNICIPIO</b>									<b>2.020</b>	<b>0</b>	<b>1.510</b>		

		<b>ENCUESTA DE INFRAESTRUCTURA Y EQUIPAMIENTOS LOCALES- 2010</b>					
		<b>DIPUTACIÓN PROVINCIAL DE JAÉN</b>					
		<b>MUNICIPIO:</b>		<b>BAILEN</b>			
		<b>Provincia:</b>	<b>23</b>	<b>Isla:</b>		<b>Municipio</b>	<b>010</b>



**CUADRO 09**

**6. ABASTECIMIENTO DE AGUA**

**6.1. Traídas de agua.**

**6.1.4. Identificación de las conducciones que dan servicio a los núcleos de población del municipio encuestado.**



NÚCLEOS DE POBLACIÓN					CÓDIGO DE IDENTIFICACIÓN DE LA CONDUCCIÓN			
Provincia	Municipio	Entidad	Núcleo	NOMBRE	Conducción	Provincia	Municipio	Nº de Orden
					CI			
23	010	0001	01	BAILEN(NUCLEO)	CN	23	010	001
23	010	0001	01	BAILEN(NUCLEO)	CN	23	010	002
23	010	0001	01	BAILEN(NUCLEO)	CN	23	010	003
23	010	0001	01	BAILEN(NUCLEO)	CN	23	011	009
23	010	0001	01	BAILEN(NUCLEO)	CN	23	039	502

**ENCUESTA DE INFRAESTRUCTURA Y EQUIPAMIENTOS LOCALES- 2010**GOBIERNO DE ESPAÑA  
MINISTERIO DE POLÍTICA TERRITORIAL

DIPUTACIÓN PROVINCIAL DE JAÉN

**MUNICIPIO:****BAILEN****Provincia:****23****Isla:****Municipio****010****CUADRO 10****6. ABASTECIMIENTO DE AGUA****6.1. Traídas de agua.****6.1.5. Identificación de las conducciones en el municipio encuestado.**

CÓDIGO DE IDENTIFICACIÓN DE LA CONDUCCIÓN			
Conducción	Provincia	Municipio	Nº de Orden
CI			
CN	23	010	001
CN	23	010	002
CN	23	010	003

	<b>ENCUESTA DE INFRAESTRUCTURA Y EQUIPAMIENTOS LOCALES- 2010</b>					
	<b>DIPUTACIÓN PROVINCIAL DE JAÉN</b>					
	<b>MUNICIPIO:</b>	<b>BAILEN</b>				
	<b>Provincia:</b>	<b>23</b>	<b>Isla:</b>		<b>Municipio</b>	



**CUADRO 12**

**6. ABASTECIMIENTO DE AGUA**

**6.1 Traidas de agua.**

**6.1.7. Características de los tramos de conducciones en el municipio encuestado.**

CÓDIGO DE IDENTIFICACIÓN				CARACTERÍSTICAS DE LA CONDUCCIÓN				
Clave	Provin- cia	Muni- cipio	Orden	Tipo	Estado	Titular	Gestión	Longitud
				CI	CI	CI	CI	m
CN	23	010	001	FC	B	CO	CO	765
CN	23	010	002	FC	B	CO	CO	2.163
CN	23	010	003	FC	B	CO	CO	1.237
<b>TOTAL MUNICIPIO</b>								<b>4.165</b>

	<b>ENCUESTA DE INFRAESTRUCTURA Y EQUIPAMIENTOS LOCALES- 2010</b>					
	<b>DIPUTACIÓN PROVINCIAL DE JAÉN</b>					
	<b>MUNICIPIO:</b>	<b>BAILEN</b>				
	<b>Provincia:</b>	<b>23</b>	<b>Isla:</b>		<b>Municipio</b>	


**CUADRO 12**

**6. ABASTECIMIENTO DE AGUA**

**6.1 Traidas de agua.**

**6.1.7. Características de los tramos de conducciones en el municipio encuestado.**

CÓDIGO DE IDENTIFICACIÓN				CARACTERÍSTICAS DE LA CONDUCCIÓN				
Clave	Provincia	Municipio	Orden	Tipo	Estado	Titular	Gestión	Longitud
				CI	CI	CI	CI	m
CN	23	010	001	FC	B	CO	CO	765
CN	23	010	002	FC	B	CO	CO	2.163
CN	23	010	003	FC	B	CO	CO	1.237
<b>TOTAL MUNICIPIO</b>								<b>4.165</b>

	<b>ENCUESTA DE INFRAESTRUCTURA Y EQUIPAMIENTOS LOCALES- 2010</b>				
	<b>DIPUTACIÓN PROVINCIAL DE JAÉN</b>				
	<b>MUNICIPIO:</b>				
	<b>Provincia:</b>		<b>Isla:</b>		<b>Municipio</b>




**CUADRO 13**

**6. ABASTECIMIENTO DE AGUA**

**6.1 Traidas de agua.**

**6.1.8. Características de los tramos de conducciones encuestadas, ubicadas en municipios mayores de 50.000 habitan**

CÓDIGO DE IDENTIFICACIÓN				CARACTERÍSTICAS DE LA CONDUCCIÓN				
Clave	Provincia	Municipio	Orden	Tipo	Estado	Titular	Gestión	Longitud
				CI	CI	CI	CI	m
<b>TOTAL MUNICIPIO</b>								<b>#Error</b>

		<b>ENCUESTA DE INFRAESTRUCTURA Y EQUIPAMIENTOS LOCALES- 2010</b>					
		<b>DIPUTACIÓN PROVINCIAL DE JAÉN</b>					
		<b>MUNICIPIO:</b>		<b>BAILEN</b>			
		<b>Provincia:</b>	<b>23</b>	<b>Isla:</b>		<b>Municipio</b>	<b>010</b>




**CUADRO 14**

**6. ABASTECIMIENTO DE AGUA**

**6.1 Traídas de agua.**

**6.1.9. Identificación de los depósitos de agua que dan servicio a los núcleos de población del municipio encuestado.**

NÚCLEO DE POBLACIÓN					CÓDIGO DE IDENTIFICACIÓN			
Provincia	Municipio	Entidad	Núcleo	NOMBRE	Depósitos	Provincia	Municipio	Nº de Orden
					CI			
23	010	0001	01	BAILEN(NUCLEO)	DE	23	010	001
23	010	0001	01	BAILEN(NUCLEO)	DE	23	010	002
23	010	0001	01	BAILEN(NUCLEO)	DE	23	010	003
23	010	0001	01	BAILEN(NUCLEO)	DE	23	039	005

		<b>ENCUESTA DE INFRAESTRUCTURA Y EQUIPAMIENTOS LOCALES- 2010</b>					
		<b>DIPUTACIÓN PROVINCIAL DE JAÉN</b>					
		<b>MUNICIPIO:</b>					
		<b>Provincia:</b>		<b>Isla:</b>		<b>Municipio</b>	





**CUADRO 16**

**6. ABASTECIMIENTO DE AGUA**

**6.1 Traidas de agua.**

**6.1.11. Características de los depósitos de agua encuestados, ubicados en municipios mayores de 50,000 habitantes**

CÓDIGO DE IDENTIFICACIÓN				CARACTERÍSTICAS DE LOS DEPÓSITOS							
Clave	Provincia	Municipio	Nº Orden	Tipo	Titular	Gestión	Capacidad	Estado	Protección	Limpieza	Contador
				Cl	Cl	Cl	m3	Cl	Cl	nº	Cl
<b>TOTAL MUNICIPIO</b>							#Error			#Error	

	<b>ENCUESTA DE INFRAESTRUCTURA Y EQUIPAMIENTOS LOCALES- 2010</b>					
	DIPUTACIÓN PROVINCIAL DE JAÉN					
	<b>MUNICIPIO:</b>	<b>BAILEN</b>				
	<b>Provincia:</b>	<b>23</b>	<b>Isla:</b>		<b>Municipio</b>	

**CUADRO 17**

**6. ABASTECIMIENTO DE AGUA**

**6.1 Traidas de agua.**


**6.1.12. Identificación de las instalaciones de tratamiento de potabilización que dan servicio a los núcleos de población del municipio encuestado.**

NÚCLEOS DE POBLACIÓN					CÓDIGO DE IDENTIFICACIÓN DE LA INSTALACIÓN			
Provincia	Municipio	Entidad	Núcleo	NOMBRE	Tratamiento de potabilizac.	Provincia	Municipio	Nº de Orden
					CI			
23	010	0001	01	BAILEN(NUCLEO)	TP	23	039	001







		<b>ENCUESTA DE INFRAESTRUCTURA Y EQUIPAMIENTOS LOCALES- 2010</b>					
		<b>DIPUTACIÓN PROVINCIAL DE JAÉN</b>					
<b>MUNICIPIO:</b>		<b>BAILEN</b>					
<b>Provincia:</b>	<b>23</b>	<b>Isla:</b>		<b>Municipio</b>	<b>010</b>		



**CUADRO 21**

**6. ABASTECIMIENTO DE AGUA**


**6.2 Distribución de agua**

**6.2.2 Características y elementos del servicio de abastecimiento de agua**

**6.2.2.2. Núcleos de población encuestados. 2.**

Núcleo de Población			CARACTERÍSTICAS DEL SERVICIO					ELEMENTOS ACCESORIOS						CISTERNA
			Dotación de agua		Conta- dores	Tasa	Año de instala- ción	Hidrantes		Válvulas		Bocas de riego		
			Disponi- bilidad	Restri- cciones				Sufi- ciencia	Estado	Sufi- ciencia	Estado	Sufi- ciencia	Estado	
0001	01	BAILEN(NUCLEO)	SF	NO	SI	SI	1970	SF	B	IN	B	SF	B	NO



		<b>ENCUESTA DE INFRAESTRUCTURA Y EQUIPAMIENTOS LOCALES- 2010</b>					
		<b>DIPUTACIÓN PROVINCIAL DE JAÉN</b>					
		<b>MUNICIPIO:</b>		<b>BAILEN</b>			
		<b>Provincia:</b>	<b>23</b>	<b>Isla:</b>		<b>Municipio</b>	<b>010</b>




**CUADRO 24**

**7. SANEAMIENTO Y DEPURACIÓN.**

**7.1 Sistema de Saneamiento.**

**7.1.1 Características de los tramos de red de alcantarillado interior.**

NÚCLEOS DE POBLACIÓN					CARACTERÍSTICAS DE LA RED DE ALCANTARILLADO INTERIOR						
Provincia	Municipio	Entidad	Núcleo	NOMBRE	Tipo de material	Sistema de transporte	Estado	Tipo de red	Titular	Gestión	Longitud
					CI	CI	CI	CI	CI	CI	m
23	010	0001	01	BAILEN(NUCLEO)	HO	GR	B	RE	MU	MU	19.593
23	010	0001	01	BAILEN(NUCLEO)	HO	GR	M	RE	MU	MU	4.626
23	010	0001	01	BAILEN(NUCLEO)	HO	GR	R	RE	MU	MU	9.079
23	010	0001	01	BAILEN(NUCLEO)	OT	GR	B	RE	MU	MU	525
23	010	0001	01	BAILEN(NUCLEO)	OT	GR	M	RE	MU	MU	133
23	010	0001	01	BAILEN(NUCLEO)	OT	GR	R	RE	MU	MU	922
23	010	0001	01	BAILEN(NUCLEO)	PC	GR	B	RE	MU	MU	16.656
23	010	0001	01	BAILEN(NUCLEO)	PC	GR	M	RE	MU	MU	184
23	010	0001	01	BAILEN(NUCLEO)	PC	GR	R	RE	MU	MU	648
<b>TOTAL NÚCLEO</b>											<b>52.366</b>
<b>TOTAL DISEMINADO</b>											
<b>TOTAL MUNICIPIO</b>											

		<b>ENCUESTA DE INFRAESTRUCTURA Y EQUIPAMIENTOS LOCALES- 2010</b>					
		<b>DIPUTACIÓN PROVINCIAL DE JAÉN</b>					
		<b>MUNICIPIO:</b>		<b>BAILEN</b>			
		<b>Provincia:</b>	<b>23</b>	<b>Isla:</b>		<b>Municipio</b>	<b>010</b>




**CUADRO 25**

**7. SANEAMIENTO Y DEPURACIÓN**

**7.1 Sistema de saneamiento.**

**7.1.2 Identificación de los colectores generales que dan servicio a los núcleos de población del municipio encuestado.**

NÚCLEO DE POBLACIÓN					CÓDIGO DE IDENTIFICACIÓN			
Provincia	Municipio	Entidad	Núcleo	NOMBRE	Colector	Provincia	Municipio	Nº de Orden
					CI			
23	010	0001	01	BAILEN(NUCLEO)	CL	23	010	001
23	010	0001	01	BAILEN(NUCLEO)	CL	23	010	002
23	010	0001	01	BAILEN(NUCLEO)	CL	23	010	003

		<b>ENCUESTA DE INFRAESTRUCTURA Y EQUIPAMIENTOS LOCALES- 2010</b>				
		<b>DIPUTACIÓN PROVINCIAL DE JAÉN</b>				
		<b>MUNICIPIO:</b>	<b>BAILEN</b>			
		<b>Provincia:</b>	<b>23</b>	<b>Isla:</b>		<b>Municipio</b>




**CUADRO 26**


**7. SANEAMIENTO Y DEPURACIÓN**

**7.1 Sistema de saneamiento.**

**7.1.3 Identificación de los colectores generales en el municipio encuestado.**

CÓDIGO DE IDENTIFICACIÓN			
Colector	Provincia	Municipio	Nº de Orden
Cl			
CL	23	010	001
CL	23	010	002
CL	23	010	003

	<b>ENCUESTA DE INFRAESTRUCTURA Y EQUIPAMIENTOS LOCALES- 2010</b>				
	<b>DIPUTACIÓN PROVINCIAL DE JAÉN</b>				
	<b>MUNICIPIO:</b>				
	<b>Provincia:</b>		<b>Isla:</b>		<b>Municipio</b>




**CUADRO 27**

**7. SANEAMIENTO Y DEPURACIÓN**

**7.1 Sistema de saneamiento.**

**7.1.4 Identificación de los colectores generales encuestados, ubicados en municipios mayores de 50.000 habitantes.**

CÓDIGO DE IDENTIFICACIÓN			
Colector	Provincia	Municipio	Nº de Orden
CI			

		<b>ENCUESTA DE INFRAESTRUCTURA Y EQUIPAMIENTOS LOCALES- 2010</b>					
		<b>DIPUTACIÓN PROVINCIAL DE JAÉN</b>					
<b>MUNICIPIO:</b>		<b>BAILEN</b>					
<b>Provincia:</b>	<b>23</b>	<b>Isla:</b>		<b>Municipio</b>	<b>010</b>		




**CUADRO 28**

**7. SANEAMIENTO Y DEPURACIÓN.**

**7.1 Sistema de Saneamiento.**

**7.1.5 Tramos de colectores generales en el municipio encuestado.**

CÓDIGO DE IDENTIFICACIÓN				CARACTERÍSTICAS DE LOS COLECTORES GENERALES					
Clave	Provincia	Municipio	Nº	Tipo de material	Sistema de transporte	Estado	Titular	Gestión	Longitud
				CI	CI	CI	CI	CI	m
CL	23	010	001	HO	GR	R	MU	CO	742
CL	23	010	001	HO	GR	B	MU	CO	2.242
CL	23	010	001	PC	GR	B	MU	CO	71
CL	23	010	002	HO	GR	R	MU	CO	1.624
CL	23	010	002	HO	GR	B	MU	CO	412
CL	23	010	003	HO	GR	B	MU	CO	739
CL	23	010	003	PC	GR	B	MU	CO	124
<b>TOTAL MUNICIPIO</b>									<b>5.954</b>

	<b>ENCUESTA DE INFRAESTRUCTURA Y EQUIPAMIENTOS LOCALES- 2010</b>				
	<b>DIPUTACIÓN PROVINCIAL DE JAÉN</b>				
	<b>MUNICIPIO:</b>		<b>BAILEN</b>		
	<b>Provincia:</b>	<b>23</b>	<b>Isla:</b>		<b>Municipio</b>




**CUADRO 30**

**7. SANEAMIENTO Y DEPURACIÓN**

**7.1 Sistema de saneamiento.**

**7.1.7 Identificación de los EMISARIOS que dan servicio a los núcleos de población del municipio encuestado.**

NÚCLEO DE POBLACIÓN						CÓDIGO DE IDENTIFICACIÓN DE LOS EMISARIOS			
						Emisario	Provincia	Municipio	Nº de Orden
Clave	Provincia	Municipio	Entidad	Núcleo	Denominación	CI			
EM	23	010	0001	01	BAILEN(NUCLEO)	EM	23	010	001

		<b>ENCUESTA DE INFRAESTRUCTURA Y EQUIPAMIENTOS LOCALES- 2010</b>					
		<b>DIPUTACIÓN PROVINCIAL DE JAÉN</b>					
<b>MUNICIPIO:</b>		<b>BAILEN</b>					
<b>Provincia:</b>	<b>23</b>	<b>Isla:</b>		<b>Municipio</b>	<b>010</b>		




**CUADRO 31**

**7. SANEAMIENTO Y DEPURACIÓN**

**7.1 Sistema de saneamiento.**

**7.1.8 Identificación de los EMISARIOS en el municipio encuestado.**

CÓDIGO DE IDENTIFICACIÓN				PUNTO DE VERTIDO		DISTANCIA
				Tipo de vertido	Zona de vertido	
Clave	Provincia	Municipio	Nº	CI	CI	
EM	23	010	001	OT	ZN	1.350

	<b>ENCUESTA DE INFRAESTRUCTURA Y EQUIPAMIENTOS LOCALES- 2010</b>					
	<b>DIPUTACIÓN PROVINCIAL DE JAÉN</b>					
	<b>MUNICIPIO:</b>					
	<b>Provincia:</b>		<b>Isla:</b>		<b>Municipio</b>	




**CUADRO 32**

**7. SANEAMIENTO Y DEPURACIÓN**

**7.1 Sistema de saneamiento.**

**7.1.9 Identificación de los EMISARIOS, ubicados en municipios mayores de 50.000 habitantes.**

CÓDIGO DE IDENTIFICACIÓN				PUNTO DE VERTIDO		DISTANCIA
				Tipo de vertido	Zona de vertido	
Clave	Provincia	Municipio	Nº	CI	CI	

	<b>ENCUESTA DE INFRAESTRUCTURA Y EQUIPAMIENTOS LOCALES- 2010</b>					
	<b>DIPUTACIÓN PROVINCIAL DE JAÉN</b>					
	<b>MUNICIPIO:</b>		<b>BAILÉN</b>			
	<b>Provincia:</b>	<b>23</b>	<b>Isla:</b>		<b>Municipio</b>	<b>010</b>



**CUADRO 33**

**7. SANEAMIENTO Y DEPURACIÓN**

**7.1 Sistema de saneamiento.**

**7.1.10 Características de los tramos de emisarios en el municipio encuestado.**

CÓDIGO DE IDENTIFICACIÓN				CARACTERÍSTICAS DE LOS TRAMOS DE EMISARIOS			
				Tipo de material	Estado	Longitud del tramo	
						Terrestre	Marítima
Clave	Provincia	Municipio	Nº	CI	CI	m	m
EM	23	010	001	HO	B	2.290	0
<b>TOTAL MUNICIPIO</b>						<b>2.290</b>	<b>0</b>

	<b>ENCUESTA DE INFRAESTRUCTURA Y EQUIPAMIENTOS LOCALES- 2010</b>				
	<b>DIPUTACIÓN PROVINCIAL DE JAÉN</b>				
	<b>MUNICIPIO:</b>				
	<b>Provincia:</b>		<b>Isla:</b>		<b>Municipio</b>



**CUADRO 34**

**7. SANEAMIENTO Y DEPURACIÓN**

**7.1 Sistema de saneamiento.**

**7.1.11 Características de los tramos de emisarios encuestados, ubicados en municipios mayores de 50.000 habitante**

CÓDIGO DE IDENTIFICACIÓN				CARACTERÍSTICAS DE LOS TRAMOS DE EMISARIOS			
				Tipo de material	Estado	Longitud del tramo	
						Terrestre	Marítima
Clave	Provincia	Municipio	Nº	CI	CI	m	m
<b>TOTAL MUNICIPIO</b>						<b>#Error</b>	<b>#Error</b>

## ENCUESTA DE INFRAESTRUCTURA Y EQUIPAMIENTOS LOCALES- 2010

DIPUTACIÓN PROVINCIAL DE JAÉN

MUNICIPIO:

BAILEN

Provincia:

23

Isla:

Municipio

010



## CUADRO 35

## 7. SANEAMIENTO Y DEPURACIÓN

## 7.1 Sistema de saneamiento.

## 7.1.12. Características del servicio de alcantarillado

## 7.1.12.1. Nucleos de poblacion encuestados. 5

Núcleo de Población			ELEMENTOS ACCESORIOS				CARACTERÍSTICAS DEL SERVICIO			DÉFICIT DE ALCANTARILLADO				CAUDAL m3/año				
			Pozos	Sumideros	Aliviadero		Calidad	Viviendas con servicio		Longitud red	Viviendas afectadas	Población afectada		Desagüe	Tratado	Reutilizado		
					Con acumulac.	Sin Acumulac.		Conect.	No conect.			Residente	Estacional			Urbano	Rústico	Industrial
			CI	CI	CI	CI	CI	nº	nº	m	nº	nº	nº					
0001	01	BAILEN(NUCLEO)	SF	SF	NO	NO	R	6.692	0	0	0	0	0	3.433.662	1.440.000	0	0	0
<b>TOTAL NÚCLEO</b>								<b>6.692</b>	<b>0</b>	<b>0</b>	<b>0</b>	<b>0</b>	<b>0</b>	<b>3.433.662</b>	<b>1.440.000</b>	<b>0</b>	<b>0</b>	<b>0</b>
<b>TOTAL DISEMINADO</b>								0	0	0	117	110	350	0	0			
<b>TOTAL MUNICIPIO</b>								<b>6.692</b>	<b>0</b>	<b>0</b>	<b>117</b>	<b>110</b>	<b>350</b>	<b>3.433.662</b>	<b>1.440.000</b>	<b>0</b>	<b>0</b>	<b>0</b>













**ENCUESTA DE INFRAESTRUCTURA Y EQUIPAMIENTOS LOCALES- 2010**

**DIPUTACIÓN PROVINCIAL DE JAÉN**

**MUNICIPIO: BAILEN**

**Provincia: 23 Isla: Municipio 010**



**CUADRO 42**  
**8. RECOGIDA Y ELIMINACION DE RESIDUOS URBANOS.**  
**8.1 Recogida de residuos urbanos.**

Núcleo de Población			RECOGIDA DE RESIDUOS URBANOS					
			Tipo de recogida	Gestión	Periodicidad	Calidad	Producción	Contenedores
			CI	CI	CI	CI	Tm	nº
0001	01	BAILEN(NUCLEO)	PA	CON	QU	AD	2.072	77
0001	01	BAILEN(NUCLEO)	PI	CON	OT	AD	377	42
0001	01	BAILEN(NUCLEO)	PL	CON	QU	AD	1.130	78
0001	01	BAILEN(NUCLEO)	RN	CON	DI	AD	10.926	200
0001	01	BAILEN(NUCLEO)	VI	CON	QU	AD	4.333	57
<b>TOTAL NÚCLEO</b>							<b>18.838</b>	<b>454</b>
<b>TOTAL DISEMINADO</b>							60	9
<b>TOTAL MUNICIPIO</b>							<b>18.898</b>	<b>463</b>



**ENCUESTA DE INFRAESTRUCTURA Y EQUIPAMIENTOS LOCALES- 2010**

**DIPUTACIÓN PROVINCIAL DE JAÉN**

**MUNICIPIO: BAILEN**

**Provincia: 23 Isla: Municipio 010**



**CUADRO 43**

**8. RECOGIDA Y ELIMINACION DE RESIDUOS URBANOS.**

**8.2 Núcleos sin recogida de residuos urbanos. Limpieza de calles.**

**8.2.1 Núcleos de población encuestados.**

Núcleo de Población			ÁMBITO SIN SERVICIO			LIMPIEZA DE CALLES	
			Viviendas afectadas nº	Población afectada		Servicio	Plantilla
				Residente	Estacional	Cl	nº
0001	01	BAILEN(NUCLEO)	0	0	0	SI	12
<b>TOTAL NÚCLEO</b>			<b>0</b>	<b>0</b>	<b>0</b>		<b>12</b>
<b>TOTAL DISEMINADO</b>			<b>0</b>	<b>0</b>	<b>0</b>		<b>12</b>
<b>TOTAL MUNICIPIO</b>			<b>0</b>	<b>0</b>	<b>0</b>		<b>24</b>

		<b>ENCUESTA DE INFRAESTRUCTURA Y EQUIPAMIENTOS LOCALES- 2010</b>				
		<b>DIPUTACIÓN PROVINCIAL DE JAÉN</b>				
		<b>MUNICIPIO:</b>		<b>BAILEN</b>		
		<b>Provincia:</b>	<b>23</b>	<b>Isla:</b>		<b>Municipio</b>



**CUADRO 44**

**8. RECOGIDA Y ELIMINACION DE RESIDUOS URBANOS.**

**8.3 Vertederos. (Instalaciones de eliminación y tratamiento de residuos).**

**8.3.1 Identificación de los vertederos que dan servicio a los núcleos de población del municipio encuestado.**

Núcleo de Población			CÓDIGO DE IDENTIFICACIÓN			
			Vertedero	Provincia	Municipio	Nº de orden
			CI			
0001	01	BAILEN(NUCLEO)	VC	23	055	001
0001	01	BAILEN(NUCLEO)	VD	23	010	007
0001	01	BAILEN(NUCLEO)	VD	23	010	006
0001	01	BAILEN(NUCLEO)	VD	23	010	005
0001	01	BAILEN(NUCLEO)	VD	23	010	004
0001	01	BAILEN(NUCLEO)	VD	23	010	003
0001	01	BAILEN(NUCLEO)	VD	23	010	002
0001	01	BAILEN(NUCLEO)	VD	23	010	001

## ENCUESTA DE INFRAESTRUCTURA Y EQUIPAMIENTOS LOCALES- 2010

DIPUTACIÓN PROVINCIAL DE JAÉN

MUNICIPIO:

BAILEN

Provincia:

23

Isla:

Municipio

010



## CUADRO 45

## 8. RECOGIDA Y ELIMINACION DE RESIDUOS URBANOS

## 8.3 Vertederos (Instalaciones de eliminación y tratamiento de residuos)

## 8.3.2 Características de las Instalaciones.

CODIGO DE IDENTIFICACION				Tipo	Titular	Gestión	PROBLEMAS EXISTENTES									CAPACIDAD			ESTADO	VIDA UTIL	CATEGORIA	ACTIVIDAD		
Tipo	Provincia	Municipio	Nº													Total		Ampl.					Transformac.	
							OI	Hu	Ca	Ri	Fi	Iv	Fa	Sa	In	Ot	m3	% Ocupa					Cl	Tm/año
VT	23	010	001	OTR	MUD	MUD	NO	NO	NO	NO	NO	SI	NO	NO	NO	NO	12.000	60	NO	0	R	2	VIN	EN
VT	23	010	002	OTR	MUD	MUD	NO	NO	NO	NO	NO	SI	NO	NO	NO	NO	16.000	50	NO	0	R	3	VIN	EN
VT	23	010	003	OTR	MUD	MUD	NO	NO	NO	NO	NO	SI	NO	NO	NO	NO	24.000	70	NO	0	R	3	VIN	EN
VT	23	010	004	OTR	MUD	MUD	NO	NO	NO	NO	NO	SI	NO	NO	NO	NO	15.000	50	NO	0	R	3	VIN	EN
VT	23	010	005	OTR	MUD	MUD	NO	NO	NO	NO	NO	SI	NO	NO	NO	NO	12.500	60	NO	0	R	2	VIN	EN
VT	23	010	006	OTR	MUD	MUD	NO	NO	NO	NO	NO	SI	NO	NO	NO	NO	13.000	60	NO	0	R	2	VIN	EN
VT	23	010	007	OTR	MUD	MUD	NO	NO	NO	NO	NO	SI	NO	NO	NO	NO	8.250	30	NO	0	R	2	VIN	EN
<b>TOTAL MUNICIPIO</b>																	<b>100.750</b>			<b>0</b>				



**ENCUESTA DE INFRAESTRUCTURA Y EQUIPAMIENTOS LOCALES- 2010**

**DIPUTACIÓN PROVINCIAL DE JAÉN**

**MUNICIPIO:**

**Provincia:**

**Isla:**

**Municipio**




**CUADRO 46**

**8. RECOGIDA Y ELIMINACION DE RESIDUOS URBANOS**

**8.3 Vertederos (Instalaciones de eliminación y tratamiento de residuos)**

**8.3.3 Características de las Instalaciones encuestadas, ubicadas en municipios mayores de 50.000 habitant**

CODIGO DE IDENTIFICACION				Tipo	Titular	Gestión	PROBLEMAS EXISTENTES								CAPACIDAD			ESTADO	VIDA UTIL	CATEGORIA	ACTIVIDAD		
Tipo	Provincia	Municipio	Nº				OI	Hu	Ca	Ri	Fi	Iv	Fa	Sa	In	Ot	Total					Ampl.	Transformac.
				CI	CI	CI	CI	CI	CI	CI	CI	CI	CI	CI	m3	% Ocupa	CI	Tm/año	CI	nº	nº	nº	
<b>TOTAL MUNICIPIO</b>																<b>#Error</b>			<b>#Error</b>				

		<b>ENCUESTA DE INFRAESTRUCTURA Y EQUIPAMIENTOS LOCALES- 2010</b>				
		<b>DIPUTACIÓN PROVINCIAL DE JAÉN</b>				
<b>MUNICIPIO:</b>		<b>BAILEN</b>				
<b>Provincia:</b>	<b>23</b>	<b>Isla:</b>		<b>Municipio</b>	<b>010</b>	



**CUADRO 47**  
**9. ALUMBRADO PUBLICO**

NÚCLEO DE POBLACIÓN					AHORRO ENERGÉTICO		CALIDAD	Potencia Instalada	Puntos de luz
Provin- cia	Muni- cipio	Enti- dad	Núcleo	Denominación	Rfi	Rfi	Cl	Kw	nº
23	010	0001	01	BAILEN(NUCLEO)	SI	NO	B	709	3.110
<b>TOTAL NÚCLEO</b>									<b>3.110</b>
<b>TOTAL DISEMINADO</b>									0
<b>TOTAL MUNICIPIO</b>									<b>3.110</b>

## ENCUESTA DE INFRAESTRUCTURA Y EQUIPAMIENTOS LOCALES- 2010

DIPUTACIÓN PROVINCIAL DE JAÉN

MUNICIPIO:

BAILEN

Provincia:

23

Isla:

Municipio

010



## CUADRO 48

## 10. OTRAS INFORMACIONES MUNICIPALES

NÚCLEO DE POBLACIÓN					RECEPCIÓN TV		TELEFONÍA MOVIL		CORREO	BANDA ANCHA						CAPI	CALIDAD SUMIN. ENERGÍA		ALUMBR.PÚBLICO AMB.SIN SERV.		
Provincia	Municipio	Entidad	Núcleo	Denominación	Antena	Cable	Gsm	Umts		Rd	Xd	Wi	Ca	Rb	St		Electr.	Gas	Viv afec	Long calle	
					CI	CI	CI	CI	CI	CI	CI	CI	CI	CI	CI	CI	nº	m			
23	010	0001	01	BAILEN(NUCLEO)	B	C	R	C	SI	NO	SI	NO	NO	NO	NO	SI	B	E	0	0	
<b>TOTAL NÚCLEO</b>																			<b>0</b>	<b>0</b>	
<b>TOTAL DISEMINADO</b>																				117	0
<b>TOTAL MUNICIPIO</b>																				<b>117</b>	<b>0</b>

## ENCUESTA DE INFRAESTRUCTURA Y EQUIPAMIENTOS LOCALES- 2010

DIPUTACIÓN PROVINCIAL DE JAÉN

MUNICIPIO:

BAILEN

Provincia:

23

Isla:

Municipio

010



## CUADRO 48

## 10. OTRAS INFORMACIONES MUNICIPALES

NÚCLEO DE POBLACIÓN					RECEPCIÓN TV		TELEFONÍA MOVIL		CORREO	BANDA ANCHA						CAPI	CALIDAD SUMIN. ENERGÍA		ALUMBR.PÚBLICO AMB.SIN SERV.	
Provincia	Municipio	Entidad	Núcleo	Denominación	Antena	Cable	Gsm	Umts		Rd	Xd	Wi	Ca	Rb	St		Electr.	Gas	Viv afec	Long calle
					CI	CI	CI	CI	CI	CI	CI	CI	CI	CI	CI	CI	nº	m		

## ENCUESTA DE INFRAESTRUCTURA Y EQUIPAMIENTOS LOCALES- 2010

DIPUTACIÓN PROVINCIAL DE JAÉN

MUNICIPIO:

BAILÉN

Provincia:

23

Isla:

Municipio

010



## CUADRO 49

## 11. INSTALACIONES DEPORTIVAS DE USO PÚBLICO

## 11.1 Características de las Instalaciones.

CÓDIGO DE IDENTIFICACIÓN				NOMBRE DE LA INSTALACIÓN	CARACTERÍSTICAS							
Tipo	Provincia	Municipio	Nº Orden		Tipo	Titular	Gestión	Superficie (m2)			Sin Barreras Arquitectónicas	Estado
					CI	CI	CI	Cubierta	Aire Libre	Solar	CI	
TJ	23	010	001	Campo de Futbol 19 de Julio	TJ	MU	MU	150	12.995	13.145	SI	B
PI	23	010	002	Piscina Municipal 19 de Julio	PI	MU	MU	680	7.362	8.042	SI	B
PT	23	010	003	Pabellon Cubierto 28 de febrero	PT	MU	MU	2.160	1.040	3.200	SI	B
PP	23	010	004	Pistas Polideportivas Municipales 19 de Julio	PP	MU	MU	0	3.030	3.030	SI	B
PP	23	010	005	Pista Polideportiva CP. 19 de Julio II	PP	CA	CA	0	420	420	SI	B
GI	23	010	006	Gimnasio CP. 19 de Julio I	GI	CA	CA	182	0	182	SI	B
GI	23	010	007	Gimnasio IB. Maria Bellido	GI	CA	CA	180	0	180	SI	B
PP	23	010	008	Pista Polideportiva IB. Maria Bellido	PP	CA	CA	0	816	816	SI	B
PP	23	010	009	Pista Polideportiva IFP. Infanta Elena	PP	CA	CA	0	1.368	1.368	SI	B
GI	23	010	010	Gimnasio CP. Pedro Corchado II	GI	CA	CA	400	0	400	SI	B
PP	23	010	011	Pistas de Tenis CP. Pedro Corchado I	PP	CA	CA	0	1.900	1.900	SI	B
PP	23	010	012	Pistas Polideportivas CP. Virgen de Zocueca	PP	CA	CA	0	1.800	1.800	SI	B
PP	23	010	013	Pista Polideportiva CP. General Castaños I	PP	CA	CA	0	800	800	SI	R
PP	23	010	014	Pistas Polideportivas 101 Viviendas	PP	MU	MU	0	4.600	4.600	SI	B
PP	23	010	015	Pistas Polideportivas C/Tr. 28 Febrero	PP	MU	MU	0	4.526	4.526	SI	E
PP	23	010	016	Poideportivo Nuevo	PP	MU	MU	0	3.695	3.695	SI	E
PP	23	010	018	Pista Club de Tenis	PP	MU	MU	0	1.805	1.805	SI	R
PP	23	010	019	Pistas Alberto Cabrera	PP	MU	MU	0	5.752	5.752	SI	B
<b>TOTAL MUNICIPIO</b>								<b>3.752</b>	<b>51.909</b>	<b>55.661</b>		



**ENCUESTA DE INFRAESTRUCTURA Y EQUIPAMIENTOS LOCALES- 2010**

**DIPUTACIÓN PROVINCIAL DE JAÉN**

**MUNICIPIO: BAILEN**

**Provincia: 23 Isla: Municipio 010**



**CUADRO 50**

**12. INSTALACIONES DEPORTIVAS DE USO PÚBLICO**

**12.2 Tipos de deportes de las Instalaciones.**

CÓDIGO DE IDENTIFICACIÓN				NOMBRE DE LA INSTALACIÓN	Tipo de deporte
Clave	Provincia	Municipio	Nº Orden		CI
ID	23	010	001	Campo de Futbol 19 de Julio	AT
ID	23	010	001	Campo de Futbol 19 de Julio	FB
ID	23	010	002	Piscina Municipal 19 de Julio	NA
ID	23	010	003	Pabellon Cubierto 28 de febrero	BC
ID	23	010	003	Pabellon Cubierto 28 de febrero	BM
ID	23	010	003	Pabellon Cubierto 28 de febrero	BV
ID	23	010	003	Pabellon Cubierto 28 de febrero	OT
ID	23	010	003	Pabellon Cubierto 28 de febrero	TE
ID	23	010	004	Pistas Polideportivas Municipales 19 de Julio	BC
ID	23	010	004	Pistas Polideportivas Municipales 19 de Julio	BM
ID	23	010	004	Pistas Polideportivas Municipales 19 de Julio	BV
ID	23	010	004	Pistas Polideportivas Municipales 19 de Julio	TE
ID	23	010	005	Pista Polideportiva CP. 19 de Julio II	BC
ID	23	010	005	Pista Polideportiva CP. 19 de Julio II	TE
ID	23	010	006	Gimnasio CP. 19 de Julio I	GI
ID	23	010	006	Gimnasio CP. 19 de Julio I	JU
ID	23	010	007	Gimnasio IB. Maria Bellido	GI
ID	23	010	007	Gimnasio IB. Maria Bellido	JU
ID	23	010	008	Pista Polideportiva IB. Maria Bellido	BC
ID	23	010	008	Pista Polideportiva IB. Maria Bellido	BM
ID	23	010	008	Pista Polideportiva IB. Maria Bellido	TE
ID	23	010	009	Pista Polideportiva IFP. Infanta Elena	BC
ID	23	010	009	Pista Polideportiva IFP. Infanta Elena	BM
ID	23	010	009	Pista Polideportiva IFP. Infanta Elena	BV



**ENCUESTA DE INFRAESTRUCTURA Y EQUIPAMIENTOS LOCALES- 2010**

**DIPUTACIÓN PROVINCIAL DE JAÉN**

**MUNICIPIO: BAILEN**

**Provincia: 23 Isla: Municipio 010**



**CUADRO 50**

**12. INSTALACIONES DEPORTIVAS DE USO PÚBLICO**

**12.2 Tipos de deportes de las Instalaciones.**

CÓDIGO DE IDENTIFICACIÓN				NOMBRE DE LA INSTALACIÓN	Tipo de deporte
Clave	Provincia	Municipio	Nº Orden		CI
ID	23	010	009	Pista Polideportiva IFP. Infanta Elena	TE
ID	23	010	010	Gimnasio CP. Pedro Corchado II	GI
ID	23	010	010	Gimnasio CP. Pedro Corchado II	JU
ID	23	010	011	Pistas de Tenis CP. Pedro Corchado I	BC
ID	23	010	011	Pistas de Tenis CP. Pedro Corchado I	BM
ID	23	010	011	Pistas de Tenis CP. Pedro Corchado I	BV
ID	23	010	011	Pistas de Tenis CP. Pedro Corchado I	TE
ID	23	010	012	Pistas Polideportivas CP. Virgen de Zocueca	BC
ID	23	010	012	Pistas Polideportivas CP. Virgen de Zocueca	BM
ID	23	010	012	Pistas Polideportivas CP. Virgen de Zocueca	BV
ID	23	010	012	Pistas Polideportivas CP. Virgen de Zocueca	TE
ID	23	010	013	Pista Polideportiva CP. General Castaños I	BC
ID	23	010	013	Pista Polideportiva CP. General Castaños I	BM
ID	23	010	014	Pistas Polideportivas 101 Viviendas	BC
ID	23	010	014	Pistas Polideportivas 101 Viviendas	BM
ID	23	010	014	Pistas Polideportivas 101 Viviendas	BV
ID	23	010	014	Pistas Polideportivas 101 Viviendas	TE
ID	23	010	015	Pistas Polideportivas C/Tr. 28 Febrero	BC
ID	23	010	015	Pistas Polideportivas C/Tr. 28 Febrero	BM
ID	23	010	015	Pistas Polideportivas C/Tr. 28 Febrero	BV
ID	23	010	015	Pistas Polideportivas C/Tr. 28 Febrero	TE
ID	23	010	016	Poideportivo Nuevo	BC
ID	23	010	016	Poideportivo Nuevo	BM
ID	23	010	016	Poideportivo Nuevo	TE

**ENCUESTA DE INFRAESTRUCTURA Y EQUIPAMIENTOS LOCALES- 2010**

DIPUTACIÓN PROVINCIAL DE JAÉN

MUNICIPIO: BAILEN

Provincia: 23 Isla: Municipio 010

**CUADRO 50****12. INSTALACIONES DEPORTIVAS DE USO PÚBLICO****12.2 Tipos de deportes de las Instalaciones.**

CÓDIGO DE IDENTIFICACIÓN				NOMBRE DE LA INSTALACIÓN	Tipo de deporte
Clave	Provincia	Municipio	Nº Orden		CI
ID	23	010	018	Pista Club de Tenis	TE
ID	23	010	019	Pistas Alberto Cabrera	BC
ID	23	010	019	Pistas Alberto Cabrera	BM
ID	23	010	019	Pistas Alberto Cabrera	BV
ID	23	010	019	Pistas Alberto Cabrera	TE



**ENCUESTA DE INFRAESTRUCTURA Y EQUIPAMIENTOS LOCALES- 2010**

**DIPUTACIÓN PROVINCIAL DE JAÉN**

**MUNICIPIO: BAILEN**

**Provincia: 23 Isla: Municipio 010**



**CUADRO 51**

**12. OTRAS INSTALACIONES PÚBLICAS.**

**12.1 Centros Culturales y de Esparcimiento.**

**12.1.1 Características de las instalaciones.**

CÓDIGO DE IDENTIFICACIÓN			NOMBRE DEL CENTRO	CARACTERÍSTICAS							
Provin-cia	Muni-cipio	Nº Orden		Tipo	Titular	Gestión	Superficie (m2)			Sin Barreras Arquitectonicas	Estado
				CI	CI	CI	Cubierta	Aire Libre	Solar	CI	
23	010	007	Museo Monografico Batalla de Bailen	MS	MU	MU	1.528	488	760	SI	E
23	010	006	Cine España	TC	PV	PV	420	0	420	SI	R
23	010	004	Conservatorio de Musica	OT	MU	MU	250	0	250	SI	B
23	010	003	Biblioteca	BI	MU	MU	80	0	80	SI	B
23	010	002	Salon de Actos	CS	MU	MU	300	0	300	SI	B
23	010	001	Sala de Exposiciones	OT	MU	MU	100	0	100	SI	B
23	010	009	Hogar del Pensionista	HP	MU	MU	420	0	420	SI	B
23	010	008	Casa de la Juventud CP. General Castaños	CS	CA	CA	233	0	116	SI	B
23	010	005	Auditorio Municipal	AU	MU	MU	550	5.050	5.600	SI	B
<b>TOTAL MUNICIPIO</b>							<b>3.881</b>	<b>5.538</b>	<b>8.046</b>		



**ENCUESTA DE INFRAESTRUCTURA Y EQUIPAMIENTOS LOCALES- 2010**

**DIPUTACIÓN PROVINCIAL DE JAÉN**

**MUNICIPIO:**

**BAILEN**

**Provincia:**

**23**

**Isla:**

**Municipio**

**010**




**CUADRO 52**

**12. OTRAS INSTALACIONES PÚBLICAS.**

**12.1 Centros Culturales y de Esparcimiento.**

**12.1.2 Superficie de los Usos de los Centros.**

CÓDIGO DE IDENTIFICACIÓN			NOMBRE DEL CENTRO	USO	SUPERFICIE CUBIERTA
Provin-cia	Muni-cipio	Nº Orden		Cl	m2
23	010	005	Auditorio Municipal	AO	550
23	010	003	Biblioteca	BA	80
23	010	006	Cine España	CI	420
23	010	008	Casa de la Juventud CP. General Castaños I	CV	233
23	010	002	Salon de Actos	CV	300
23	010	004	Conservatorio de Musica	ED	250
23	010	007	Museo Monografico Batalla de Bailen	MO	1.528
23	010	001	Sala de Exposiciones	OT	100
23	010	009	Hogar del Pensionista	PN	420
<b>TOTAL MUNICIPIO</b>					<b>3.881</b>

		<b>ENCUESTA DE INFRAESTRUCTURA Y EQUIPAMIENTOS LOCALES- 2010</b>				
		<b>DIPUTACIÓN PROVINCIAL DE JAÉN</b>				
<b>MUNICIPIO:</b>		<b>BAILEN</b>				
<b>Provincia:</b>	<b>23</b>	<b>Isla:</b>		<b>Municipio</b>	<b>010</b>	



**CUADRO 53**


**12. OTRAS INSTALACIONES PÚBLICAS.**

**12.2. Parques, jardines y áreas naturales.**

CÓDIGO DE IDENTIFICACIÓN				NOMBRE DEL CENTRO	TIPO	TITULAR	GESTIÓN	SUPERFICIE CUBIERTA			PRESTACIONES						Sin Barreras Arquitectónicas	ESTADO
Clave	Provin-cia	Muni-cipio	Nº Orden					CI	CI	CI	Cubierta	Aire Libre	Solar	Ag	Sa	Ee	Cm	Ji
PJ	23	010	001	Parque Eduardo Carvajal	PU	MU	MU	0	10.250	10.250	SI	SI	SI	NO	SI	NO	SI	B
PJ	23	010	002	Parque Paseo de las Palmeras	PU	MU	MU	0	9.370	9.370	SI	SI	SI	NO	NO	NO	SI	B
PJ	23	010	003	Parque Ferial	PU	MU	MU	0	4.880	4.880	SI	SI	SI	NO	NO	NO	SI	B
PJ	23	010	004	Parque Centro de Salud	PU	MU	MU	0	6.028	6.028	SI	SI	SI	NO	SI	NO	SI	B
PJ	23	010	005	Parque C/Tr. 28 Febrero	PU	MU	MU	0	5.318	5.318	SI	SI	SI	NO	NO	NO	SI	E
PJ	23	010	006	Parque Batalla de Bailen	PU	MU	MU	0	806	806	SI	SI	SI	NO	NO	NO	SI	B
PJ	23	010	007	Parque La Victoria	PU	MU	MU	0	3.824	3.824	SI	SI	SI	NO	NO	NO	SI	B
PJ	23	010	008	Plaza del Alcobon	PU	MU	MU	0	1.580	1.580	SI	SI	SI	NO	NO	NO	SI	M
PJ	23	010	009	Parque Profeta Elias	PU	MU	MU	0	1.385	1.385	SI	SI	SI	NO	NO	NO	SI	B
PJ	23	010	010	Plaza Maestro Perez Roque	PU	MU	MU	0	460	460	SI	SI	SI	NO	NO	NO	SI	B
PJ	23	010	011	Jardines Eduardo Carvajal I	JA	MU	MU	0	925	925	SI	SI	SI	NO	NO	NO	SI	B
PJ	23	010	012	Plaza de los Nazaries	PU	MU	MU	0	1.570	1.570	SI	SI	SI	NO	NO	NO	SI	B
PJ	23	010	013	Plaza de Andalucia	PU	MU	MU	0	1.540	1.540	SI	SI	SI	NO	NO	NO	SI	B
PJ	23	010	014	Plaza del Doctor Alcala Campos	PU	MU	MU	0	440	440	SI	SI	SI	NO	NO	NO	SI	B
PJ	23	010	015	PLaza del General Castanos	PU	MU	MU	0	1.042	1.042	SI	SI	SI	NO	NO	NO	SI	B
PJ	23	010	016	Parque Europa	JA	MU	MU	0	4.312	4.312	SI	SI	SI	NO	NO	NO	SI	B
PJ	23	010	017	Jardin Botanico	JA	MU	MU	0	4.114	4.114	SI	SI	SI	NO	NO	NO	SI	B
PJ	23	010	018	Parque SUNP-2	PU	MU	MU	0	7.202	7.202	SI	SI	NO	NO	NO	NO	SI	B
PJ	23	010	019	Parque UE-36	PU	MU	MU	0	1.503	1.503	SI	SI	NO	NO	NO	NO	SI	M
PJ	23	010	020	Parque SUNP-3 y 4	PU	MU	MU	0	10.834	10.834	SI	SI	NO	NO	NO	NO	SI	M
PJ	23	010	021	Parque Llave de Andalucia	PU	MU	MU	0	5.826	5.826	SI	SI	SI	NO	NO	NO	SI	B
PJ	23	010	022	Parque Poligono El Cruce	PU	MU	MU	0	11.949	11.949	SI	SI	NO	NO	NO	NO	SI	M






	<b>ENCUESTA DE INFRAESTRUCTURA Y EQUIPAMIENTOS LOCALES- 2010</b>				
	<b>DIPUTACIÓN PROVINCIAL DE JAÉN</b>				
	<b>MUNICIPIO:</b>		<b>BAILEN</b>		
	<b>Provincia:</b>	<b>23</b>	<b>Isla:</b>		<b>Municipio</b>



**CUADRO 56**  
**15. CEMENTERIOS**

CÓDIGO DE IDENTIFICACIÓN				NÚCLEO DE POBLACIÓN	NOMBRE DEL CEMENTERIO	TITULAR	DISTANCIA AL NÚCLEO	ESTADO DE ACCESO	CAPILLA	DEPÓSITO	AMPLIACIÓN	GRADO DE SATURACIÓN	SUPERFICIE TOTAL	Sin Barreras Arquitectónicas	CREMATORIO
Clave	Provincia	Municipio	Nº Orden												
CE	23	010	001	BAILEN(NUCLEO)	Cementerio Municipal	MU	0,5	R	NO	NO	NO	70	9.725	SI	NO
CE	23	010	002	BAILEN(NUCLEO)	Cementerio Parroquial	CR	0	B	NO	NO	NO	95	7.275	SI	NO
<b>TOTAL MUNICIPIO</b>													<b>17.000</b>		

	<b>ENCUESTA DE INFRAESTRUCTURA Y EQUIPAMIENTOS LOCALES- 2010</b>				
	<b>DIPUTACIÓN PROVINCIAL DE JAÉN</b>				
	<b>MUNICIPIO:</b>				
	<b>Provincia:</b>		<b>Isla:</b>		<b>Municipio</b>



**CUADRO 57**  
**16. TANATORIOS**

CÓDIGO DE IDENTIFICACIÓN				NÚCLEO DE POBLACIÓN	NOMBRE DEL TANATORIO	TITULAR	GESTIÓN	CARACTERÍSTICAS					
Clave	Provincia	Municipio	Nº Orden					Superficie (m2)			Salas	Sin Barreras Arquitectónicas	Estado
								Cubierta	Aire libre	Solar	nº	CI	CI
<b>TOTAL MUNICIPIO</b>								<b>#Error</b>	<b>#Error</b>	<b>#Error</b>	<b>#Error</b>		

	<b>ENCUESTA DE INFRAESTRUCTURA Y EQUIPAMIENTOS LOCALES- 2010</b>									
	<b>DIPUTACIÓN PROVINCIAL DE JAÉN</b>									
	<b>MUNICIPIO:</b>				<b>BAILEN</b>					
	<b>Provincia:</b>		<b>23</b>	<b>Isla:</b>			<b>Municipio</b>		<b>010</b>	



DIPUTACIÓN  
DE JAÉN

**CUADRO 58**  
**17. CENTROS SANITARIOS**

CÓDIGO DE IDENTIFICACIÓN				NÚCLEO DE POBLACIÓN	NOMBRE DEL CENTRO	TIPO	TITULAR	GESTIÓN	SUPERFICIE (m2)			UCI	CAMAS	Sin Barreras Arquitectónicas	ESTADO
Clave	Provincia	Municipio	Nº Orden						CI	CI	CI				
SA	23	010	001	BAILEN(NUCLEO)	Centro de Salud	AMB	CAU	SAS	1.515	1.405	2.920	NO	0	SI	B
<b>TOTAL MUNICIPIO</b>									<b>1.515</b>	<b>1.405</b>	<b>2.920</b>				



**ENCUESTA DE INFRAESTRUCTURA Y EQUIPAMIENTOS LOCALES- 2010**

**DIPUTACIÓN PROVINCIAL DE JAÉN**

**MUNICIPIO: BAILEN**



**Provincia: 23 Isla: Municipio 010**



**CUADRO 59**

**18. CENTROS ASISTENCIALES**

CÓDIGO DE IDENTIFICACIÓN				NÚCLEO DE POBLACIÓN	NOMBRE DEL CENTRO	TIPO	TITULAR	GESTIÓN	PLAZAS	SUPERFICIE (m2)			Sin Barreras Arquitectónicas	ESTADO
Clave	Provincia	Municipio	Nº Orden							Cubierta	Aire libre	Solar		
AS	23	010	001	BAILEN(NUCLEO)	Albergue Municipal Temporero	AL	MU	MU	22	60	0	60	SI	R
AS	23	010	002	BAILEN(NUCLEO)	Guarderia Municipal	GI	MU	MU	50	150	0	150	SI	B
AS	23	010	003	BAILEN(NUCLEO)	Club tercera Edad	EX	OT	OT	80	100	0	100	SI	R
AS	23	010	004	BAILEN(NUCLEO)	Casa de Oficios	EX	CA	CA	250	2.400	0	2.400	SI	R
AS	23	010	005	BAILEN(NUCLEO)	Oficina Asistente Social	CA	MU	MU	10	60	0	60	SI	R
AS	23	010	006	BAILEN(NUCLEO)	Taller Ocupacional	CA	MU	MU	20	100	0	100	SI	R
AS	23	010	007	BAILEN(NUCLEO)	Centro Residencial Disminuidos Psicicos	IN	PV	PV	15	1.800	1.400	2.000	SI	B
AS	23	010	008	BAILEN(NUCLEO)	Centro de Formacion Ocupacional	CA	CA	CA	60	778	721	1.440	SI	B
AS	23	010	009	BAILEN(NUCLEO)	Centro de Servicios Sociales	CA	MU	MU	25	241	0	241	SI	B
AS	23	010	010	BAILEN(NUCLEO)	Centro de Recepcion de Inmigrantes	CA	MU	MU	20	704	946	1.650	SI	M
<b>TOTAL MUNICIPIO</b>									<b>552</b>	<b>6.393</b>	<b>3.067</b>	<b>8.201</b>		

	<b>ENCUESTA DE INFRAESTRUCTURA Y EQUIPAMIENTOS LOCALES- 2010</b>						
	<b>DIPUTACIÓN PROVINCIAL DE JAÉN</b>						
	<b>MUNICIPIO:</b>		<b>BAILEN</b>				
	<b>Provincia:</b>	<b>23</b>	<b>Isla:</b>		<b>Municipio</b>	<b>010</b>	

**CUADRO 60**

**19 CENTROS DE ENSEÑANZA**

**19.1. Características de los Centros.**

CÓDIGO DE IDENTIFICACIÓN				NÚCLEO DE POBLACIÓN	NOMBRE DEL CENTRO	Ámbito	Titular	SUPERFICIE (m2)			Sin Barreras Arquitectónicas	ESTADO
Clave	Provincia	Municipio	Nº Orden					CI	CI	Cubierta		
EN	23	010	014	BAILEN(NUCLEO)	CP. Historiador Jesus de Haro II	L	CE	851	3.144	3.995	SI	B
EN	23	010	013	BAILEN(NUCLEO)	CP. General Castaños II	L	CE	1.573	4.528	6.101	SI	B
EN	23	010	006	BAILEN(NUCLEO)	IES. Maria Bellido	C	CE	1.436	5.564	7.000	SI	B
EN	23	010	009	BAILEN(NUCLEO)	CP. 19 de Julio II	L	CE	1.075	1.030	2.105	SI	B
EN	23	010	010	BAILEN(NUCLEO)	CP. Historiador Jesus de Haro I	L	CE	270	460	730	SI	B
EN	23	010	007	BAILEN(NUCLEO)	IES. Hermanos Medina Rivilla	C	CE	1.674	10.326	12.000	SI	B
EN	23	010	001	BAILEN(NUCLEO)	Centro de Educacion de Adultos	L	CE	316	0	158	SI	B
EN	23	010	011	BAILEN(NUCLEO)	CP. Pedro Corchado II	L	CE	1.190	3.534	4.724	SI	B
EN	23	010	003	BAILEN(NUCLEO)	CP. Pedro Corchado I	L	CE	1.790	4.643	6.433	SI	B
EN	23	010	008	BAILEN(NUCLEO)	CP. Sagrado Corazon	L	PR	3.600	1.200	3.000	SI	B
EN	23	010	012	BAILEN(NUCLEO)	CP. General Castaños I	L	CE	390	0	390	SI	B
EN	23	010	004	BAILEN(NUCLEO)	CP. El Castillo	L	CE	3.082	4.814	6.170	SI	B
EN	23	010	002	BAILEN(NUCLEO)	CP. 19 de Julio I	L	CE	1.359	3.910	4.067	SI	B
EN	23	010	005	BAILEN(NUCLEO)	CP. Virgen de Zocueca	L	CE	2.000	10.740	12.740	SI	B
<b>TOTAL MUNICIPIO</b>								<b>20.606</b>	<b>53.893</b>	<b>69.613</b>		



GOBIERNO DE ESPAÑA  
MINISTERIO DE POLÍTICA TERRITORIAL

**ENCUESTA DE INFRAESTRUCTURA Y EQUIPAMIENTOS LOCALES- 2010**

**DIPUTACIÓN PROVINCIAL DE JAÉN**

**MUNICIPIO: BAILEN**

**Provincia: 23 Isla: Municipio 010**




**CUADRO 61**

**19 CENTROS DE ENSEÑANZA**

**19.2. Niveles de enseñanza de los Centros.**

CÓDIGO DE IDENTIFICACIÓN				NÚCLEO DE POBLACIÓN	NOMBRE DEL CENTRO	Nivel	CENTROS NO UNIVERSITARIOS		
Clave	Provincia	Municipio	Nº Orden				Cl	Unidades	Plazas
EN	23	010	001	BAILEN(NUCLEO)	Centro de Educacion de Adultos	OTR	8	240	225
EN	23	010	002	BAILEN(NUCLEO)	CP. 19 de Julio I	ESP	2	20	8
EN	23	010	002	BAILEN(NUCLEO)	CP. 19 de Julio I	PRI	3	75	57
EN	23	010	003	BAILEN(NUCLEO)	CP. Pedro Corchado I	ESP	4	40	27
EN	23	010	003	BAILEN(NUCLEO)	CP. Pedro Corchado I	INF	7	175	175
EN	23	010	004	BAILEN(NUCLEO)	CP. El Castillo	ESP	1	10	1
EN	23	010	004	BAILEN(NUCLEO)	CP. El Castillo	INF	6	150	139
EN	23	010	005	BAILEN(NUCLEO)	CP. Virgen de Zocueca	ESP	3	30	22
EN	23	010	005	BAILEN(NUCLEO)	CP. Virgen de Zocueca	INF	6	150	131
EN	23	010	005	BAILEN(NUCLEO)	CP. Virgen de Zocueca	PRI	12	300	278
EN	23	010	006	BAILEN(NUCLEO)	IES. Maria Bellido	BAC	8	240	210
EN	23	010	006	BAILEN(NUCLEO)	IES. Maria Bellido	ESO	20	50	473
EN	23	010	006	BAILEN(NUCLEO)	IES. Maria Bellido	FP1	3	90	55
EN	23	010	006	BAILEN(NUCLEO)	IES. Maria Bellido	FP2	3	90	54
EN	23	010	006	BAILEN(NUCLEO)	IES. Maria Bellido	OTR	3	75	51
EN	23	010	007	BAILEN(NUCLEO)	IES. Hermanos Medina Rivilla	ESO	14	350	309
EN	23	010	007	BAILEN(NUCLEO)	IES. Hermanos Medina Rivilla	FP2	1	30	7
EN	23	010	008	BAILEN(NUCLEO)	CP. Sagrado Corazon	ESO	10	250	221
EN	23	010	008	BAILEN(NUCLEO)	CP. Sagrado Corazon	ESP	1	10	1
EN	23	010	008	BAILEN(NUCLEO)	CP. Sagrado Corazon	INF	6	150	146
EN	23	010	008	BAILEN(NUCLEO)	CP. Sagrado Corazon	PRI	13	325	309
EN	23	010	009	BAILEN(NUCLEO)	CP. 19 de Julio II	PRI	4	100	59
EN	23	010	010	BAILEN(NUCLEO)	CP. Historiador Jesus de Haro	INF	3	75	24

	<b>ENCUESTA DE INFRAESTRUCTURA Y EQUIPAMIENTOS LOCALES- 2010</b>				
	<b>DIPUTACIÓN PROVINCIAL DE JAÉN</b>				
	<b>MUNICIPIO:</b>	<b>BAILEN</b>			
	<b>Provincia:</b>	<b>23</b>	<b>Isla:</b>		<b>Municipio</b>



**CUADRO 61**

**19 CENTROS DE ENSEÑANZA**

**19.2. Niveles de enseñanza de los Centros.**

CÓDIGO DE IDENTIFICACIÓN				NÚCLEO DE POBLACIÓN	NOMBRE DEL CENTRO	Nivel	CENTROS NO UNIVERSITARIOS		
Clave	Provincia	Municipio	Nº Orden				Cl	Unidades	Plazas
EN	23	010	011	BAILEN(NUCLEO)	CP. Pedro Corchado II	PRI	18	450	409
EN	23	010	012	BAILEN(NUCLEO)	CP. General Castaños	ESP	4	40	26
EN	23	010	012	BAILEN(NUCLEO)	CP. General Castaños	PRI	3	75	70
EN	23	010	013	BAILEN(NUCLEO)	CP. General Castaños II	PRI	9	225	198
EN	23	010	014	BAILEN(NUCLEO)	CP. Historiador Jesus de Haro II	INF	3	75	24
<b>TOTAL MUNICIPIO</b>							<b>178</b>	<b>3.890</b>	<b>3.709</b>





**ENCUESTA DE INFRAESTRUCTURA Y EQUIPAMIENTOS LOCALES- 2010**

**DIPUTACIÓN PROVINCIAL DE JAÉN**

**MUNICIPIO: BAILEN**

**Provincia: 23 Isla: Municipio 010**



**CUADRO 63**

**21. CASAS CONSISTORIALES Y OTROS EQUIPAMIENTOS DE USO O TITULARIDAD MUNICIPAL**

**21.1 Características de los equipamientos.**


CÓDIGO DE IDENTIFICACIÓN				NÚCLEO DE POBLACIÓN	NOMBRE DEL EQUIPAMIENTO	TIPO	TITULAR	TENENCIA	SUPERFICIE (m2)			Sin Barreras Arquitectónicas	ESTADO
Clave	Provincia	Municipio	Nº Orden						Cubierta	Aire Libre	Solar		
CC	23	010	001	BAILEN(NUCLEO)	Almacen Municipal	OT	MU	MU	675	0	675	SI	B
CC	23	010	002	BAILEN(NUCLEO)	Casa Consistorial	AY	MU	MU	1.100	0	550	SI	B
CC	23	010	003	BAILEN(NUCLEO)	Casa Cultura	OT	MU	MU	872	0	872	SI	B
CC	23	010	004	BAILEN(NUCLEO)	Casa de Oficios	OT	MU	MU	951	1.289	2.240	SI	R
CC	23	010	005	BAILEN(NUCLEO)	Centro de Servicios Sociales	OT	MU	MU	310	1.715	2.025	SI	R
CC	23	010	006	BAILEN(NUCLEO)	Escuela Taller	OT	MU	MU	261	173	434	SI	B
CC	23	010	007	BAILEN(NUCLEO)	Edificio Cultural	OT	MU	MU	1.529	0	571	SI	E
<b>TOTAL MUNICIPIO</b>									<b>5.698</b>	<b>3.177</b>	<b>7.367</b>		

**ENCUESTA DE INFRAESTRUCTURA Y EQUIPAMIENTOS LOCALES- 2010**

DIPUTACIÓN PROVINCIAL DE JAÉN

**MUNICIPIO:****BAILEN****Provincia:****23****Isla:****Municipio****010****CUADRO 64****21 CASAS CONSISTORIALES Y OTROS EQUIPAMIENTOS DE USO O TITULARIDAD MUNICIPAL****21.2 Superficies de los usos de las Casas Consistoriales y otros equipamientos.**

CÓDIGO DE IDENTIFICACIÓN				NÚCLEO DE POBLACIÓN	NOMBRE DEL EQUIPAMIENTO	USO	SUPERFICIE CUBIERTA
Clave	Provincia	Municipio	Nº Orden			CI	m2
CC	23	010	001	BAILEN(NUCLEO)	Almacen Municipal	AA	675
CC	23	010	002	BAILEN(NUCLEO)	Casa Consistorial	AM	1.100
CC	23	010	003	BAILEN(NUCLEO)	Casa Cultura	BA	80
CC	23	010	003	BAILEN(NUCLEO)	Casa Cultura	OA	142
CC	23	010	003	BAILEN(NUCLEO)	Casa Cultura	OT	350
CC	23	010	003	BAILEN(NUCLEO)	Casa Cultura	SO	300
CC	23	010	004	BAILEN(NUCLEO)	Casa de Oficios	OT	951
CC	23	010	005	BAILEN(NUCLEO)	Centro de Servicios Sociales	AS	310
CC	23	010	006	BAILEN(NUCLEO)	Escuela Taller	OT	261
CC	23	010	007	BAILEN(NUCLEO)	Edificio Cultural	OT	1.529

	<b>ENCUESTA DE INFRAESTRUCTURA Y EQUIPAMIENTOS LOCALES- 2010</b>				
	<b>DIPUTACIÓN PROVINCIAL DE JAÉN</b>				
	<b>MUNICIPIO:</b>				
	<b>Provincia:</b>		<b>Isla:</b>		<b>Municipio</b>



**CUADRO 65**

**22. EDIFICIOS DE TITULARIDAD PUBLICA SIN USO**

CÓDIGO DE IDENTIFICACIÓN				NÚCLEO DE POBLACIÓN	NOMBRE DEL EQUIPAMIENTO	TITUL.	SUPERFICIE (m2)			ESTADO	USO ANTERIOR
Clave	Provincia	Municipio	Nº Orden				CI	Cubierta	Aire Libre		
<b>TOTAL MUNICIPIO</b>							<b>#Error</b>	<b>#Error</b>	<b>#Error</b>		

