

# Encuesta de Infraestructura y Equipamientos Locales

**Fase de 2010**

*Cuestionario*

**23**

**009**

**BAEZA**





**ENCUESTA DE INFRAESTRUCTURA Y EQUIPAMIENTOS LOCALES- 2010**

**DIPUTACIÓN PROVINCIAL DE JAÉN**

**MUNICIPIO:**

**BAEZA**

**Provincia:**

**23**

**Isla:**

**Municipio**

**009**



**CUADRO 01**

**1. INFORMACION DEMOGRÁFICA**

**1.1 Población, viviendas y accesibilidad de los núcleos.**

**1.1.1 Núcleos de población encuestados. 1**

ent	núc	Núcleo de población	PADRON 2009	Poblacion estacional máxima	Altitud	Viviendas Familiares	Plazas Hoteleras	Plazas de Turismo Rural	Accesibilidad
0002	01	BAEZA(NUCLEO)	15.443	20.126	790	6.359	803	3	NO
0005	01	ESCUELAS (LAS)(NUCLEO)	127	602	480	120	0	0	NO
0010	01	PUENTE DEL OBISPO(NUCLEO)	289	508	300	157	0	0	NO
0013	01	YEDRA (LA)(NUCLEO)	268	1.650	650	341	0	0	NO

<b>TOTAL NÚCLEO</b>	16.127	22.886	6.977	803	3
<b>TOTAL DISEMINADO</b>	126	1.220	247	0	25
<b>TOTAL MUNICIPIO</b>	16.253	24.106	7.224	803	28

**ENCUESTA DE INFRAESTRUCTURA Y EQUIPAMIENTOS LOCALES- 2010**

DIPUTACIÓN PROVINCIAL DE JAÉN

**MUNICIPIO:** BAEZA**Provincia:** 23 **Isla:** **Municipio** 009**CUADRO 02****2. PLANEAMIENTO URBANÍSTICO**

FIGURA DE PLANEAMIENTO			Superficie Municipio	Publicación B.O.	Suelo Urbanizado	Suelo Rural	Suelo Rural Preservado
Tipo	Estado Tramitación	Denominación	Hectáreas	Fecha	Hectáreas	Hectáreas	Hectáreas
N.M	AD	MOD.NORMAS SUBSIDIARIAS	19.305,47	30/10/2008	378,13	17.658,87	1.268,47
P.G	AI	PLAN GRAL,ORD,URBANA	19.305,47		0,00	0,00	0,00

**ENCUESTA DE INFRAESTRUCTURA Y EQUIPAMIENTOS LOCALES- 2010**

**DIPUTACIÓN PROVINCIAL DE JAÉN**

**MUNICIPIO:** **BAEZA**

**Provincia:** **23**      **Isla:**      **Municipio** **009**



**CUADRO 03**  
**3. OTROS SERVICIOS DEL MUNICIPIO**  
**3.1. Municipios encuestados.**

SEDE WEB MUNICIPAL			ORDENANZAS SOTERRA- MIENTO	ENERGÍAS ALTERNATIVAS								Cobertura a Telefonía Movil	TV Digital por Cable
Información general	Información turística	Gobierno electrónico		Energía eólica	KW eólica	Energía solar	KW solar	Planta Mareomotriz	KW Mareo-motriz	Otras Energías	KW Otras		
CI	CI	CI	CL	CI	Kw	CI	Kw	CI	Kw	CI	Kw	CI	CI
SI	SI	NO	NO	NO	0	NO	0	NO	0	NO	0	SI	NO
<b>TOTAL MUNICIPIO</b>					0		0		0		0		

## ENCUESTA DE INFRAESTRUCTURA Y EQUIPAMIENTOS LOCALES- 2010

DIPUTACIÓN PROVINCIAL DE JAÉN

MUNICIPIO:

BAEZA

Provincia:

23

Isla:

Municipio

009



## CUADRO 04

## 4. CARRETERAS

## 4.1. Tramos de carretera existentes en el término municipal.

PROVIN- CIA	CARRE- TERA	MUNI- CIPIO	Nombre de Carretera	CARACTERÍSTICAS DE LOS TRAMOS DE CARRETERA EN EL MUNICIPIO													
				Puntos kilométricos		Titular	Ges-tión	Señaliza- ción	Firme		Ancho	Longitud	Pasos a nivel	Dimen- siona- miento	Características del trazado		
				Inicio	Final				CI	CI					CI	CI	m
						CI	CI	CI	CI	m	m	Km	CI	CI	Si	Pe	Fe
23	A-316	009	De Úbeda a carretera Granada-Córdoba	3,7	13,7	CA	CA	A	MB	B	9,0	10,0	0	MD	NO	NO	NO
23	A-316	009	De Úbeda a carretera Granada-Córdoba	16,3	16,6	CA	CA	A	MB	B	9,0	0,3	0	MD	NO	SI	NO
23	A-316	009	De Úbeda a carretera Granada-Córdoba	18,2	25,3	CA	CA	A	MB	B	9,0	7,1	0	MD	NO	NO	NO
23	A-316a	009	Antigua A-316	0,0	6,8	CA	CA	A	RA	B	9,0	6,8	0	BD	NO	NO	NO
23	A-6101	009	De Baeza a N-322	10,3	13,1	CA	CA	A	MB	B	7,0	2,8	0	BD	NO	NO	NO
23	A-6102	009	De Baeza al Puente de Mazuecos	0,0	7,0	CA	CA	V	MB	R	5,0	7,0	0	RD	SI	NO	NO
23	A-6104	009	De Úbeda a Jimena	4,2	15,1	CA	CA	V	MB	R	5,0	10,8	0	RD	SI	NO	SI
23	C-16	009	Estacion de Garciez	0,0	1,3	OT	OT	N	ZE	R	4,0	1,3	0	BD	NO	NO	NO
23	C-17	009	De JF-3022 a Estacion de bombeo (Baeza)	0,0	0,7	OT	OT	N	ZE	R	3,0	0,7	0	BD	NO	NO	NO
23	C-18	009	A-316 A E.BOMBEO I	1,5	1,6	OT	OT	N	TI	R	4,0	0,1	0	MD	SI	NO	SI
23	C-20	009	PUENTE DEL OBISPO A V	0,0	4,4	OT	OT	N	MB	R	4,0	4,4	0	MD	SI	NO	SI
23	IA-2002	009	Acceso a Villapardillo desde A-6104	0,0	0,9	CA	CA	N	TI	R	4,0	0,9	0	MD	NO	NO	SI
23	JA-3103	009	PUENTE DEL OBISPO A JIMENA POR LAS	0,0	10,1	PR	PR	V	MB	R	5,0	10,1	0	BD	NO	NO	NO
23	JA-4106	009	BEGIJAR A IBROS	2,7	2,8	PR	PR	A	MB	B	7,0	0,1	0	BD	NO	NO	NO
23	JA-4106	009	BEGIJAR A IBROS	2,8	3,7	PR	PR	V	MB	B	7,0	0,9	0	BD	NO	NO	NO
23	JA-4108	009	BAEZA A LUPIÁN	0,0	0,8	MU	PR	A	MB	B	7,0	0,8	0	RD	NO	NO	NO
23	JA-4108	009	BAEZA A LUPIÁN	0,8	3,5	PR	PR	A	MB	B	7,0	2,7	0	BD	SI	NO	NO
23	JA-4108	009	BAEZA A LUPIÁN	3,5	3,6	PR	PR	A	MB	B	7,0	0,1	0	RD	NO	NO	NO
23	JA-4108	009	BAEZA A LUPIÁN	3,6	4,8	PR	PR	A	MB	B	7,0	1,2	0	BD	SI	NO	NO
23	JA-4109	009	BAEZA A LA YEDRA	0,0	0,7	MU	PR	A	MB	B	8,0	0,7	0	RD	NO	NO	NO
23	JA-4109	009	BAEZA A LA YEDRA	0,7	4,4	PR	PR	A	MB	B	8,0	3,6	0	BD	NO	NO	NO
23	JA-5105	009	UBEDA A EL MARMOL	5,7	6,6	PR	PR	N	MB	R	5,0	0,8	0	RD	SI	NO	NO

**ENCUESTA DE INFRAESTRUCTURA Y EQUIPAMIENTOS LOCALES- 2010**



**DIPUTACIÓN PROVINCIAL DE JAÉN**

**MUNICIPIO:** **BAEZA**

**Provincia:** **23**      **Isla:**      **Municipio** **009**




**CUADRO 04**

**4. CARRETERAS**

**4.1. Tramos de carretera existentes en el término municipal.**

PRO-VIN-CIA	CARRE-TERA	MUNI-CIPIO	Nombre de Carretera	CARACTERÍSTICAS DE LOS TRAMOS DE CARRETERA EN EL MUNICIPIO													
				Puntos kilométricos		Titular	Ges-tión	Señaliza-ción	Firme		Ancho	Longitud	Pasos a nivel	Dimen-siona-miento	Características del trazado		
				Inicio	Final				Cl	Cl					Cl	Cl	m
						Cl	Cl	Cl	Cl	m	m	Km	Cl	Cl	Si	Pe	Fe
23	JF-3021	009	PUENTE DEL OBISPO A T	0,0	2,1	OT	OT	H	RA	B	4,5	2,1	0	BD	NO	NO	SI
23	JF-3021	009	PUENTE DEL OBISPO A T	2,1	3,9	OT	OT	H	ZE	R	3,0	1,8	0	MD	SI	NO	SI
23	JF-3022	009	A-316 A J-3030	0,0	10,4	ES	ES	N	MB	R	4,0	10,4	0	RD	SI	NO	NO
23	JV-3032	009	BEZMAR A EST. DE GARC	0,0	0,4	PR	PR	N	MB	B	6,6	0,4	0	RD	SI	NO	NO
23	N-322	009	CORDOBA A VALENCIA	22,2	25,4	ES	ES	A	RA	B	10,0	3,2	0	MD	NO	NO	NO
<b>TOTAL MUNICIPIO</b>												<b>91,3</b>					

		<b>ENCUESTA DE INFRAESTRUCTURA Y EQUIPAMIENTOS LOCALES- 2010</b>				
		<b>DIPUTACIÓN PROVINCIAL DE JAÉN</b>				
<b>MUNICIPIO:</b>		<b>BAEZA</b>				
<b>Provincia:</b>	<b>23</b>	<b>Isla:</b>		<b>Municipio</b>	<b>009</b>	



## CUADRO 05

### 5. INFRAESTRUCTURAS VIARIAS.

#### 5.1. Superficie pavimentada y no pavimentada de Travesías, Calles, Plazas y Otros Viarios.

NÚCLEOS DE POBLACIÓN					CARACTERÍSTICAS				
Provincia	Municipio	Entidad	Núcleo	NOMBRE	Tipo	Estado	Longitud	Superficie	Viviendas sin acceso pavimentado
					Cl	Cl	m	m2	nº
23	009	0002	01	BAEZA(NUCLEO)	CA	B	41.338	389.863	0
23	009	0002	01	BAEZA(NUCLEO)	CA	M	7.026	57.009	0
23	009	0002	01	BAEZA(NUCLEO)	CA	NP	2.542	23.001	14
23	009	0002	01	BAEZA(NUCLEO)	CA	R	13.332	88.257	0
23	009	0002	01	BAEZA(NUCLEO)	OT	B	707	4.596	0
23	009	0002	01	BAEZA(NUCLEO)	OT	NP	474	3.081	0
23	009	0002	01	BAEZA(NUCLEO)	TR	B	4.365	69.538	0
23	009	0002	01	BAEZA(NUCLEO)	TR	M	882	9.198	0
23	009	0002	01	BAEZA(NUCLEO)	TR	R	647	5.631	0
23	009	0005	01	ESCUELAS (LAS)(NUCLEO)	CA	B	845	7.403	0
23	009	0005	01	ESCUELAS (LAS)(NUCLEO)	CA	NP	307	1.835	0
23	009	0005	01	ESCUELAS (LAS)(NUCLEO)	CA	R	679	6.226	0
23	009	0005	01	ESCUELAS (LAS)(NUCLEO)	TR	B	354	1.487	0
23	009	0010	01	PUENTE DEL OBISPO(NUCLEO)	CA	B	2.653	20.540	0
23	009	0010	01	PUENTE DEL OBISPO(NUCLEO)	CA	M	268	1.411	0
23	009	0010	01	PUENTE DEL OBISPO(NUCLEO)	CA	R	408	4.405	0
23	009	0013	01	YEDRA (LA)(NUCLEO)	CA	B	3.599	29.099	0
23	009	0013	01	YEDRA (LA)(NUCLEO)	CA	M	812	7.075	0
23	009	0013	01	YEDRA (LA)(NUCLEO)	CA	NP	7.095	50.424	67
23	009	0013	01	YEDRA (LA)(NUCLEO)	CA	R	1.506	10.061	0
23	009	0013	01	YEDRA (LA)(NUCLEO)	OT	B	521	2.500	0
23	009	0013	01	YEDRA (LA)(NUCLEO)	TR	B	2.707	25.915	0

**ENCUESTA DE INFRAESTRUCTURA Y EQUIPAMIENTOS LOCALES- 2010**

**DIPUTACIÓN PROVINCIAL DE JAÉN**

**MUNICIPIO:** **BAEZA**

**Provincia:** **23**      **Isla:**      **Municipio** **009**




**CUADRO 06**

**6. ABASTECIMIENTO DE AGUA**

**6.1. Traidas de agua.**

**6.1.1. Identificación de las captaciones de agua que dan servicio a los núcleos de población del municipio encuestado.**

NÚCLEOS DE POBLACIÓN					CÓDIGO DE IDENTIFICACIÓN DE LA CAPTACIÓN				
Provincia	Municipio	Entidad	Núcleo	NOMBRE	Captación	Provincia	Municipio	Nº de orden	Nombre de la captación
					CI	CI	CI	CI	CI
23	009	0002	01	BAEZA(NUCLEO)	CA	23	009	001	Baeza I
23	009	0002	01	BAEZA(NUCLEO)	CA	23	048	001	El Batanejo
23	009	0002	01	BAEZA(NUCLEO)	CA	23	048	002	Vado del Perro
23	009	0002	01	BAEZA(NUCLEO)	CA	23	080	003	Carachos I
23	009	0002	01	BAEZA(NUCLEO)	CA	23	080	004	Carachos II
23	009	0002	01	BAEZA(NUCLEO)	CA	23	080	005	Carachos III
23	009	0002	01	BAEZA(NUCLEO)	CA	23	095	001	Emb.del Aguascebas
23	009	0002	01	BAEZA(NUCLEO)	CA	23	095	002	RI.Mogon
23	009	0002	01	BAEZA(NUCLEO)	CA	23	095	003	Prado de los Chopos
23	009	0002	01	BAEZA(NUCLEO)	CA	23	095	004	Cañada del avellano
23	009	0005	01	ESCUELAS (LAS)(NUCLEO)	CA	23	009	002	Las Escuelas
23	009	0010	01	PUENTE DEL OBISPO(NUCLEO)	CA	23	048	001	El Batanejo
23	009	0010	01	PUENTE DEL OBISPO(NUCLEO)	CA	23	048	002	Vado del Perro
23	009	0010	01	PUENTE DEL OBISPO(NUCLEO)	CA	23	080	003	Carachos I
23	009	0010	01	PUENTE DEL OBISPO(NUCLEO)	CA	23	080	004	Carachos II
23	009	0010	01	PUENTE DEL OBISPO(NUCLEO)	CA	23	080	005	Carachos III
23	009	0010	01	PUENTE DEL OBISPO(NUCLEO)	CA	23	095	001	Emb.del Aguascebas
23	009	0010	01	PUENTE DEL OBISPO(NUCLEO)	CA	23	095	002	RI.Mogon
23	009	0010	01	PUENTE DEL OBISPO(NUCLEO)	CA	23	095	003	Prado de los Chopos
23	009	0010	01	PUENTE DEL OBISPO(NUCLEO)	CA	23	095	004	Cañada del avellano
23	009	0013	01	YEDRA (LA)(NUCLEO)	CA	23	048	001	El Batanejo
23	009	0013	01	YEDRA (LA)(NUCLEO)	CA	23	048	002	Vado del Perro

		<b>ENCUESTA DE INFRAESTRUCTURA Y EQUIPAMIENTOS LOCALES- 2010</b>			
		<b>DIPUTACIÓN PROVINCIAL DE JAÉN</b>			
<b>MUNICIPIO:</b>		<b>BAEZA</b>			
<b>Provincia:</b>	<b>23</b>	<b>Isla:</b>		<b>Municipio</b>	<b>009</b>



**CUADRO 06**

**6. ABASTECIMIENTO DE AGUA**

**6.1. Traidas de agua.**

**6.1.1. Identificación de las captaciones de agua que dan servicio a los núcleos de población del municipio encuestado.**

NÚCLEOS DE POBLACIÓN					CÓDIGO DE IDENTIFICACIÓN DE LA CAPTACIÓN				
Provincia	Municipio	Entidad	Núcleo	NOMBRE	Captación	Provincia	Municipio	Nº de orden	Nombre de la captación
					CI	CI	CI	CI	CI
23	009	0013	01	YEDRA (LA)(NUCLEO)	CA	23	080	003	Carachos I
23	009	0013	01	YEDRA (LA)(NUCLEO)	CA	23	080	004	Carachos II
23	009	0013	01	YEDRA (LA)(NUCLEO)	CA	23	080	005	Carachos III
23	009	0013	01	YEDRA (LA)(NUCLEO)	CA	23	095	001	Emb.del Aguascebas
23	009	0013	01	YEDRA (LA)(NUCLEO)	CA	23	095	002	RI.Mogon
23	009	0013	01	YEDRA (LA)(NUCLEO)	CA	23	095	003	Prado de los Chopos
23	009	0013	01	YEDRA (LA)(NUCLEO)	CA	23	095	004	Cañada del avellano

**ENCUESTA DE INFRAESTRUCTURA Y EQUIPAMIENTOS LOCALES- 2010**

DIPUTACIÓN PROVINCIAL DE JAÉN

**MUNICIPIO:**

BAEZA

**Provincia:**

23



**Isla:****Municipio**

009

**CUADRO 07****6. ABASTECIMIENTO DE AGUA****6.1. Traídas de agua.****6.1.2. Características de las captaciones en el municipio encuestado.**

CÓDIGO DE IDENTIFICACIÓN				DENOMINACIÓN	CARACTERÍSTICAS DE LA CAPTACIÓN							
Clave	Provincia	Municipio	Nº Orden		Tipo	Titular	Gestión	Sistema	Estado	Uso	Protección	Contador
CA	23	009	001	Baeza I	PO	MU	MU	IF	B	UO	NO	NO
CA	23	009	002	Las Escuelas	PO	MU	MU	IF	B	UO	NO	NO



		<b>ENCUESTA DE INFRAESTRUCTURA Y EQUIPAMIENTOS LOCALES- 2010</b>						
		<b>DIPUTACIÓN PROVINCIAL DE JAÉN</b>						
<b>MUNICIPIO:</b>		<b>BAEZA</b>						
<b>Provincia:</b>	<b>23</b>	<b>Isla:</b>		<b>Municipio</b>	<b>009</b>			


## CUADRO 09

### 6. ABASTECIMIENTO DE AGUA

#### 6.1. Traidas de agua.

##### 6.1.4. Identificación de las conducciones que dan servicio a los núcleos de población del municipio encuestado.

NÚCLEOS DE POBLACIÓN					CÓDIGO DE IDENTIFICACIÓN DE LA CONDUCCIÓN			
Provincia	Municipio	Entidad	Núcleo	NOMBRE	Conducción	Provincia	Municipio	Nº de Orden
					CI			
23	009	0002	01	BAEZA(NUCLEO)	CN	23	009	004
23	009	0002	01	BAEZA(NUCLEO)	CN	23	009	207
23	009	0002	01	BAEZA(NUCLEO)	CN	23	048	218
23	009	0002	01	BAEZA(NUCLEO)	CN	23	048	231
23	009	0002	01	BAEZA(NUCLEO)	CN	23	048	232
23	009	0002	01	BAEZA(NUCLEO)	CN	23	080	234
23	009	0002	01	BAEZA(NUCLEO)	CN	23	080	235
23	009	0002	01	BAEZA(NUCLEO)	CN	23	080	236
23	009	0002	01	BAEZA(NUCLEO)	CN	23	095	201
23	009	0002	01	BAEZA(NUCLEO)	CN	23	095	216
23	009	0002	01	BAEZA(NUCLEO)	CN	23	095	217
23	009	0002	01	BAEZA(NUCLEO)	CN	23	095	219
23	009	0002	01	BAEZA(NUCLEO)	CN	23	095	223
23	009	0002	01	BAEZA(NUCLEO)	CN	23	095	233
23	009	0005	01	ESCUELAS (LAS)(NUCLEO)	CN	23	009	001
23	009	0005	01	ESCUELAS (LAS)(NUCLEO)	CN	23	009	002
23	009	0010	01	PUENTE DEL OBISPO(NUCLEO)	CN	23	009	003
23	009	0010	01	PUENTE DEL OBISPO(NUCLEO)	CN	23	009	215
23	009	0010	01	PUENTE DEL OBISPO(NUCLEO)	CN	23	048	218
23	009	0010	01	PUENTE DEL OBISPO(NUCLEO)	CN	23	048	231
23	009	0010	01	PUENTE DEL OBISPO(NUCLEO)	CN	23	048	232
23	009	0010	01	PUENTE DEL OBISPO(NUCLEO)	CN	23	080	234

		<b>ENCUESTA DE INFRAESTRUCTURA Y EQUIPAMIENTOS LOCALES- 2010</b>					
		<b>DIPUTACIÓN PROVINCIAL DE JAÉN</b>					
		<b>MUNICIPIO:</b>		<b>BAEZA</b>			
		<b>Provincia:</b>	<b>23</b>	<b>Isla:</b>		<b>Municipio</b>	<b>009</b>



**CUADRO 09**

**6. ABASTECIMIENTO DE AGUA**

**6.1. Traidas de agua.**

**6.1.4. Identificación de las conducciones que dan servicio a los núcleos de población del municipio encuestado.**



NÚCLEOS DE POBLACIÓN					CÓDIGO DE IDENTIFICACIÓN DE LA CONDUCCIÓN			
Provincia	Municipio	Entidad	Núcleo	NOMBRE	Conducción	Provincia	Municipio	Nº de Orden
					CI			
23	009	0010	01	PUENTE DEL OBISPO(NUCLEO)	CN	23	080	235
23	009	0010	01	PUENTE DEL OBISPO(NUCLEO)	CN	23	080	236
23	009	0010	01	PUENTE DEL OBISPO(NUCLEO)	CN	23	095	201
23	009	0010	01	PUENTE DEL OBISPO(NUCLEO)	CN	23	095	216
23	009	0010	01	PUENTE DEL OBISPO(NUCLEO)	CN	23	095	217
23	009	0010	01	PUENTE DEL OBISPO(NUCLEO)	CN	23	095	219
23	009	0010	01	PUENTE DEL OBISPO(NUCLEO)	CN	23	095	223
23	009	0010	01	PUENTE DEL OBISPO(NUCLEO)	CN	23	095	233
23	009	0013	01	YEDRA (LA)(NUCLEO)	CN	23	009	225
23	009	0013	01	YEDRA (LA)(NUCLEO)	CN	23	048	218
23	009	0013	01	YEDRA (LA)(NUCLEO)	CN	23	048	231
23	009	0013	01	YEDRA (LA)(NUCLEO)	CN	23	048	232
23	009	0013	01	YEDRA (LA)(NUCLEO)	CN	23	080	234
23	009	0013	01	YEDRA (LA)(NUCLEO)	CN	23	080	235
23	009	0013	01	YEDRA (LA)(NUCLEO)	CN	23	080	236
23	009	0013	01	YEDRA (LA)(NUCLEO)	CN	23	095	201
23	009	0013	01	YEDRA (LA)(NUCLEO)	CN	23	095	216
23	009	0013	01	YEDRA (LA)(NUCLEO)	CN	23	095	217
23	009	0013	01	YEDRA (LA)(NUCLEO)	CN	23	095	219
23	009	0013	01	YEDRA (LA)(NUCLEO)	CN	23	095	223
23	009	0013	01	YEDRA (LA)(NUCLEO)	CN	23	095	233

**ENCUESTA DE INFRAESTRUCTURA Y EQUIPAMIENTOS LOCALES- 2010**

DIPUTACIÓN PROVINCIAL DE JAÉN

**MUNICIPIO:****BAEZA****Provincia:****23****Isla:****Municipio****009****CUADRO 10****6. ABASTECIMIENTO DE AGUA****6.1. Traídas de agua.****6.1.5. Identificación de las conducciones en el municipio encuestado.**

CÓDIGO DE IDENTIFICACIÓN DE LA CONDUCCIÓN			
Conducción	Provincia	Municipio	Nº de Orden
CI			
CN	23	009	001
CN	23	009	002
CN	23	009	003
CN	23	009	004
CN	23	009	207
CN	23	009	208
CN	23	009	215
CN	23	009	225

		<b>ENCUESTA DE INFRAESTRUCTURA Y EQUIPAMIENTOS LOCALES- 2010</b>				
		<b>DIPUTACIÓN PROVINCIAL DE JAÉN</b>				
<b>MUNICIPIO:</b>		<b>BAEZA</b>				
<b>Provincia:</b>	<b>23</b>	<b>Isla:</b>		<b>Municipio</b>	<b>009</b>	


**CUADRO 12**

**6. ABASTECIMIENTO DE AGUA**

**6.1 Traidias de agua.**

**6.1.7. Características de los tramos de conducciones en el municipio encuestado.**

CÓDIGO DE IDENTIFICACIÓN				CARACTERÍSTICAS DE LA CONDUCCIÓN				
Clave	Provin- cia	Muni- cipio	Orden	Tipo	Estado	Titular	Gestión	Longitud
				CI	CI	CI	CI	m
CN	23	009	001	FC	B	MU	CO	46
CN	23	009	002	FC	B	MU	CO	870
CN	23	009	003	FC	B	MU	CO	1.199
CN	23	009	004	FC	B	MU	CO	94
CN	23	009	004	PC	B	MU	CO	2.305
CN	23	009	207	FC	B	CO	CO	1.812
CN	23	009	208	FC	B	CO	CO	9.119
CN	23	009	215	FC	B	CO	CO	219
CN	23	009	225	FC	B	CO	CO	2.937
<b>TOTAL MUNICIPIO</b>								<b>18.601</b>

	<b>ENCUESTA DE INFRAESTRUCTURA Y EQUIPAMIENTOS LOCALES- 2010</b>				
	<b>DIPUTACIÓN PROVINCIAL DE JAÉN</b>				
	<b>MUNICIPIO:</b>				
	<b>Provincia:</b>		<b>Isla:</b>		<b>Municipio</b>



**CUADRO 34**


**7. SANEAMIENTO Y DEPURACIÓN**

**7.1 Sistema de saneamiento.**

**7.1.11 Características de los tramos de emisarios encuestados, ubicados en municipios mayores de 50.000 habitante**

CÓDIGO DE IDENTIFICACIÓN				CARACTERÍSTICAS DE LOS TRAMOS DE EMISARIOS			
				Tipo de material	Estado	Longitud del tramo	
						Terrestre	Marítima
Clave	Provincia	Municipio	Nº	CI	CI	m	m
<b>TOTAL MUNICIPIO</b>						<b>#Error</b>	<b>#Error</b>



		<b>ENCUESTA DE INFRAESTRUCTURA Y EQUIPAMIENTOS LOCALES- 2010</b>				
		<b>DIPUTACIÓN PROVINCIAL DE JAÉN</b>				
		<b>MUNICIPIO:</b>		<b>BAEZA</b>		
		<b>Provincia:</b>	<b>23</b>	<b>Isla:</b>		<b>Municipio</b>




**CUADRO 12**

**6. ABASTECIMIENTO DE AGUA**

**6.1 Traidias de agua.**

**6.1.7. Características de los tramos de conducciones en el municipio encuestado.**

CÓDIGO DE IDENTIFICACIÓN				CARACTERÍSTICAS DE LA CONDUCCIÓN				
Clave	Provin- cia	Muni- cipio	Orden	Tipo	Estado	Titular	Gestión	Longitud
				CI	CI	CI	CI	m
CN	23	009	001	FC	B	MU	CO	46
CN	23	009	002	FC	B	MU	CO	870
CN	23	009	003	FC	B	MU	CO	1.199
CN	23	009	004	FC	B	MU	CO	94
CN	23	009	004	PC	B	MU	CO	2.305
CN	23	009	207	FC	B	CO	CO	1.812
CN	23	009	208	FC	B	CO	CO	9.119
CN	23	009	215	FC	B	CO	CO	219
CN	23	009	225	FC	B	CO	CO	2.937
<b>TOTAL MUNICIPIO</b>								<b>18.601</b>

	<b>ENCUESTA DE INFRAESTRUCTURA Y EQUIPAMIENTOS LOCALES- 2010</b>				
	<b>DIPUTACIÓN PROVINCIAL DE JAÉN</b>				
	<b>MUNICIPIO:</b>				
	<b>Provincia:</b>		<b>Isla:</b>		<b>Municipio</b>





**CUADRO 13**

**6. ABASTECIMIENTO DE AGUA**

**6.1 Traidas de agua.**

**6.1.8. Características de los tramos de conducciones encuestadas, ubicadas en municipios mayores de 50.000 habitan**

CÓDIGO DE IDENTIFICACIÓN				CARACTERÍSTICAS DE LA CONDUCCIÓN				
Clave	Provincia	Municipio	Orden	Tipo	Estado	Titular	Gestión	Longitud
				Cl	Cl	Cl	Cl	m
<b>TOTAL MUNICIPIO</b>								<b>#Error</b>

		ENCUESTA DE INFRAESTRUCTURA Y EQUIPAMIENTOS LOCALES- 2010			
GOBIERNO DE ESPAÑA		MINISTERIO DE POLÍTICA TERRITORIAL			
DIPUTACIÓN PROVINCIAL DE JAÉN					
MUNICIPIO:		BAEZA			
Provincia:	23	Isla:		Municipio	009

**CUADRO 57**  
**16. TANATORIOS**

CÓDIGO DE IDENTIFICACIÓN				NÚCLEO DE POBLACIÓN	NOMBRE DEL TANATORIO	TITULAR	GESTIÓN	CARACTERÍSTICAS					
Clave	Provincia	Municipio	Nº Orden					Superficie (m2)			Salas	Sin Barreras Arquitectónicas	Estado
								Cubierta	Aire libre	Solar	nº	CI	CI
TA	23	009	001	BAEZA(NUCLEO)	Tanatorio C/Tenienta	PV	PV	101	0	101	2	SI	B
TA	23	009	002	BAEZA(NUCLEO)	Tanatorio C/Concepcion	PV	PV	140	0	140	2	SI	B
<b>TOTAL MUNICIPIO</b>								<b>241</b>	<b>0</b>	<b>241</b>	<b>4</b>		



**ENCUESTA DE INFRAESTRUCTURA Y EQUIPAMIENTOS LOCALES- 2010**

**DIPUTACIÓN PROVINCIAL DE JAÉN**

**MUNICIPIO:**

**BAEZA**

**Provincia:**

**23**

**Isla:**

**Municipio**

**009**





**CUADRO 63**

**21. CASAS CONSISTORIALES Y OTROS EQUIPAMIENTOS DE USO O TITULARIDAD MUNICIPAL**

**21.1 Características de los equipamientos.**

CÓDIGO DE IDENTIFICACIÓN				NÚCLEO DE POBLACIÓN	NOMBRE DEL EQUIPAMIENTO	TIPO	TITULAR	TENENCIA	SUPERFICIE (m2)			Sin Barreras Arquitectónicas	ESTADO
Clave	Provincia	Municipio	Nº Orden						CI	CI	CI		
CC	23	009	001	BAEZA(NUCLEO)	Casa del Populo (oficina de Turismo)	OT	MU	MU	250	0	125	SI	M
CC	23	009	002	BAEZA(NUCLEO)	Casa Consistorial	AY	MU	MU	3.288	0	1.080	SI	B
CC	23	009	003	BAEZA(NUCLEO)	UNIA Antonio Machado	OT	MU	CE	9.633	1.356	4.900	SI	R
CC	23	009	004	BAEZA(NUCLEO)	Residencia UNIA Antonio Machado	OT	MU	CE	3.428	212	692	SI	B
CC	23	009	005	BAEZA(NUCLEO)	Viviendas Sociales	VM	MU	MU	1.410	800	1.505	SI	R
CC	23	009	006	BAEZA(NUCLEO)	Escuela de Empresas	OT	MU	MU	1.420	479	1.899	SI	B
CC	23	009	007	BAEZA(NUCLEO)	Viviendas Maestros I	OT	MU	AL	1.700	0	604	SI	R
CC	23	009	008	BAEZA(NUCLEO)	Viviendas Maestros II	VM	MU	CE	700	0	350	SI	R
CC	23	009	009	BAEZA(NUCLEO)	Vivienda Municipal I	VM	MU	AL	102	0	102	SI	M
CC	23	009	010	BAEZA(NUCLEO)	Vivienda Municipal II (Casa Hogar)	VM	MU	AL	100	200	300	SI	R
CC	23	009	011	BAEZA(NUCLEO)	Edificio Sindical	OT	MU	MU	275	0	275	SI	R
CC	23	009	012	BAEZA(NUCLEO)	Estacion de Autobuses (Provisional)	OT	MU	CE	100	1.180	1.280	SI	B
CC	23	009	017	BAEZA(NUCLEO)	Antiguas Carnicerias (Juzgados)	OT	MU	MU	640	0	320	SI	M
CC	23	009	019	BAEZA(NUCLEO)	Escuela de Ceramica	OT	MU	MU	994	300	1.294	SI	B
CC	23	009	020	BAEZA(NUCLEO)	Hospederia Municipal	OT	MU	MU	5.340	0	1.780	SI	B
CC	23	009	021	BAEZA(NUCLEO)	Edificio Vela Almazan	OT	MU	MU	2.467	0	1.236	SI	B
CC	23	009	022	BAEZA(NUCLEO)	Escuela Taller	OT	MU	MU	1.300	9.363	10.663	SI	B
CC	23	009	023	BAEZA(NUCLEO)	Escuela de Arte	OT	MU	MU	4.080	1.610	2.970	SI	B
CC	23	009	024	BAEZA(NUCLEO)	Antiguo Cuartel de Sementales (Aparcami	OT	MU	MU	4.235	2.170	4.195	SI	B
CC	23	009	026	BAEZA(NUCLEO)	Edificio Municipal III	OT	MU	MU	1.250	380	1.005	SI	B
CC	23	009	027	BAEZA(NUCLEO)	Antiguo Puesto de la Cruz Roja	OT	MU	MU	80	0	80	SI	B
CC	23	009	032	BAEZA(NUCLEO)	Viviendas Sociales	VM	MU	MU	1.899	480	2.379	SI	B
CC	23	009	033	BAEZA(NUCLEO)	Edificio Multiple III	OT	MU	MU	2.610	1.644	4.254	SI	B


		<b>ENCUESTA DE INFRAESTRUCTURA Y EQUIPAMIENTOS LOCALES- 2010</b>					
<b>DIPUTACIÓN PROVINCIAL DE JAÉN</b>							
<b>MUNICIPIO:</b>		<b>BAEZA</b>					
<b>Provincia:</b>	<b>23</b>	<b>Isla:</b>		<b>Municipio</b>	<b>009</b>		

**CUADRO 63**

**21. CASAS CONSISTORIALES Y OTROS EQUIPAMIENTOS DE USO O TITULARIDAD MUNICIPAL**

**21.1 Características de los equipamientos.**

CÓDIGO DE IDENTIFICACIÓN				NÚCLEO DE POBLACIÓN	NOMBRE DEL EQUIPAMIENTO	TIPO	TITULAR	TENENCIA	SUPERFICIE (m2)			Sin Barreras Arquitectónicas	ESTADO
Clave	Provincia	Municipio	Nº Orden						Cubierta	Aire Libre	Solar		
CC	23	009	025	ESCUELAS (LAS)(NUCLEO)	Edificio Municipal II	OT	MU	MU	240	0	120	SI	B
CC	23	009	016		Almacenes Municipales "La Laguna"	OT	MU	MU	2.000	0	2.000	SI	B
CC	23	009	013	PUENTE DEL OBISPO(NUCLEO)	Edificio Municipal I	OT	MU	MU	537	1.719	2.167	SI	B
CC	23	009	014	PUENTE DEL OBISPO(NUCLEO)	Vivienda Municipal III	VM	MU	MU	667	183	407	SI	B
CC	23	009	015	PUENTE DEL OBISPO(NUCLEO)	Viviendas Maestros III	VM	MU	OT	510	200	455	SI	B
<b>TOTAL MUNICIPIO</b>									<b>51.255</b>	<b>22.276</b>	<b>48.437</b>		

		<b>ENCUESTA DE INFRAESTRUCTURA Y EQUIPAMIENTOS LOCALES- 2010</b>					
		<b>DIPUTACIÓN PROVINCIAL DE JAÉN</b>					
<b>MUNICIPIO:</b>		<b>BAEZA</b>					
<b>Provincia:</b>	<b>23</b>	<b>Isla:</b>		<b>Municipio</b>	<b>009</b>		




**CUADRO 14**


**6. ABASTECIMIENTO DE AGUA**

**6.1 Traidas de agua.**

**6.1.9. Identificación de los depósitos de agua que dan servicio a los núcleos de población del municipio encuestado.**

NÚCLEO DE POBLACIÓN					CÓDIGO DE IDENTIFICACIÓN			
Provincia	Municipio	Entidad	Núcleo	NOMBRE	Depósitos	Provincia	Municipio	Nº de Orden
					CI			
23	009	0002	01	BAEZA(NUCLEO)	DE	23	009	001
23	009	0002	01	BAEZA(NUCLEO)	DE	23	009	002
23	009	0002	01	BAEZA(NUCLEO)	DE	23	009	003
23	009	0002	01	BAEZA(NUCLEO)	DE	23	048	002
23	009	0002	01	BAEZA(NUCLEO)	DE	23	092	001
23	009	0002	01	BAEZA(NUCLEO)	DE	23	092	003
23	009	0002	01	BAEZA(NUCLEO)	DE	23	095	001
23	009	0005	01	ESCUELAS (LAS)(NUCLEO)	DE	23	009	005
23	009	0010	01	PUENTE DEL OBISPO(NUCLEO)	DE	23	009	001
23	009	0010	01	PUENTE DEL OBISPO(NUCLEO)	DE	23	009	004
23	009	0010	01	PUENTE DEL OBISPO(NUCLEO)	DE	23	014	002
23	009	0010	01	PUENTE DEL OBISPO(NUCLEO)	DE	23	048	002
23	009	0010	01	PUENTE DEL OBISPO(NUCLEO)	DE	23	092	001
23	009	0010	01	PUENTE DEL OBISPO(NUCLEO)	DE	23	092	003
23	009	0010	01	PUENTE DEL OBISPO(NUCLEO)	DE	23	095	001
23	009	0013	01	YEDRA (LA)(NUCLEO)	DE	23	009	001
23	009	0013	01	YEDRA (LA)(NUCLEO)	DE	23	009	002
23	009	0013	01	YEDRA (LA)(NUCLEO)	DE	23	009	007
23	009	0013	01	YEDRA (LA)(NUCLEO)	DE	23	048	002
23	009	0013	01	YEDRA (LA)(NUCLEO)	DE	23	092	001
23	009	0013	01	YEDRA (LA)(NUCLEO)	DE	23	092	003
23	009	0013	01	YEDRA (LA)(NUCLEO)	DE	23	095	001

		<b>ENCUESTA DE INFRAESTRUCTURA Y EQUIPAMIENTOS LOCALES- 2010</b>					
		<b>DIPUTACIÓN PROVINCIAL DE JAÉN</b>					
		<b>MUNICIPIO:</b>		<b>BAEZA</b>			
		<b>Provincia:</b>	<b>23</b>	<b>Isla:</b>		<b>Municipio</b>	<b>009</b>



**CUADRO 14**

**6. ABASTECIMIENTO DE AGUA**

**6.1 Traidas de agua.**

**6.1.9. Identificación de los depósitos de agua que dan servicio a los núcleos de población del municipio encuestado.**

NÚCLEO DE POBLACIÓN					CÓDIGO DE IDENTIFICACIÓN			
Provin- cia	Muni- cipio	Entidad	Núcleo	NOMBRE	Depósitos	Provincia	Municipio	Nº de Orden
					CI			

**ENCUESTA DE INFRAESTRUCTURA Y EQUIPAMIENTOS LOCALES- 2010**

**DIPUTACIÓN PROVINCIAL DE JAÉN**

**MUNICIPIO:** **BAEZA**

**Provincia:** **23**      **Isla:**      **Municipio** **009**




**CUADRO 15**

**6. ABASTECIMIENTO DE AGUA**

**6.1 Traidas de agua.**

**6.1.10. Características de los depósitos de agua en el municipio encuestado.**

CÓDIGO DE IDENTIFICACIÓN				CARACTERÍSTICAS DE LOS DEPÓSITOS							
Clave	Provincia	Municipio	Nº Orden	Tipo	Titular	Gestión	Capacidad	Estado	Protección	Limpieza	Contador
				Cl	Cl	Cl	m3	Cl	Cl	nº	Cl
DE	23	009	001	ES	CO	CO	4.560	B	NO	2.009	NO
DE	23	009	002	ES	MU	CO	3.500	B	NO	2.009	NO
DE	23	009	003	EL	MU	CO	700	B	NO	2.009	NO
DE	23	009	004	ES	CO	CO	220	B	NO	2.009	NO
DE	23	009	005	SE	MU	CO	500	B	NO	2.009	NO
DE	23	009	006	SE	MU	CO	20	R	NO	2.009	NO
DE	23	009	007	SE	MU	CO	600	B	NO	2.009	NO
<b>TOTAL MUNICIPIO</b>							<b>10.100</b>			<b>14.063</b>	

		<b>ENCUESTA DE INFRAESTRUCTURA Y EQUIPAMIENTOS LOCALES- 2010</b>					
		<b>DIPUTACIÓN PROVINCIAL DE JAÉN</b>					
		<b>MUNICIPIO:</b>					
		<b>Provincia:</b>		<b>Isla:</b>		<b>Municipio</b>	





**CUADRO 16**

**6. ABASTECIMIENTO DE AGUA**

**6.1 Traidas de agua.**

**6.1.11. Características de los depósitos de agua encuestados, ubicados en municipios mayores de 50,000 habitantes**

CÓDIGO DE IDENTIFICACIÓN				CARACTERÍSTICAS DE LOS DEPÓSITOS							
Clave	Provincia	Municipio	Nº Orden	Tipo	Titular	Gestión	Capacidad	Estado	Protección	Limpieza	Contador
				Cl	Cl	Cl	m3	Cl	Cl	nº	Cl
<b>TOTAL MUNICIPIO</b>							#Error			#Error	

		<b>ENCUESTA DE INFRAESTRUCTURA Y EQUIPAMIENTOS LOCALES- 2010</b>						
		<b>DIPUTACIÓN PROVINCIAL DE JAÉN</b>						
		<b>MUNICIPIO:</b>		<b>BAEZA</b>				
		<b>Provincia:</b>	<b>23</b>	<b>Isla:</b>		<b>Municipio</b>	<b>009</b>	


**CUADRO 17**


**6. ABASTECIMIENTO DE AGUA**

**6.1 Traidas de agua.**

**6.1.12. Identificación de las instalaciones de tratamiento de potabilización que dan servicio a los núcleos de población del municipio encuestado.**

NÚCLEOS DE POBLACIÓN					CÓDIGO DE IDENTIFICACIÓN DE LA INSTALACIÓN			
Provincia	Municipio	Entidad	Núcleo	NOMBRE	Tratamiento de potabilizac.	Provincia	Municipio	Nº de Orden
					CI			
23	009	0002	01	BAEZA(NUCLEO)	TP	23	009	001
23	009	0002	01	BAEZA(NUCLEO)	TP	23	048	001
23	009	0005	01	ESCUELAS (LAS)(NUCLEO)	TP	23	009	002
23	009	0010	01	PUENTE DEL OBISPO(NUCLEO)	TP	23	009	001
23	009	0010	01	PUENTE DEL OBISPO(NUCLEO)	TP	23	048	001
23	009	0013	01	YEDRA (LA)(NUCLEO)	TP	23	009	001
23	009	0013	01	YEDRA (LA)(NUCLEO)	TP	23	048	001

		<b>ENCUESTA DE INFRAESTRUCTURA Y EQUIPAMIENTOS LOCALES- 2010</b>					
		<b>DIPUTACIÓN PROVINCIAL DE JAÉN</b>					
		<b>MUNICIPIO:</b>		<b>BAEZA</b>			
		<b>Provincia:</b>	<b>23</b>	<b>Isla:</b>		<b>Municipio</b>	<b>009</b>



**CUADRO 18**

**6. ABASTECIMIENTO DE AGUA**

**6.1 Traídas de agua.**

**6.1.13. Instalaciones y tratamiento de potabilización del municipio encuestado.**

CÓDIGO DE IDENTIFICACIÓN				TIPO DE EQUIPAMIENTO	UBICACIÓN	TIPOS DE TRATAMIENTO						METODO DE DESINFECCION			CONTROL CALIDAD		ESTADO	
Clave	Provincia	Municipio	Nº Orden			Solo Desinfección	Categoría A1	Categoría A2	Categoría A3	Desaladora	Otros tipos				Periodicidad	Organismo		
						CI	CI	CI	CI	CI	CI	CI	CI	CI				CI
TP	23	009	001	AU	DE	SI	NO	NO	NO	NO	NO	NO	SI	NO	NO	DI	MA	B
TP	23	009	002	MA	CA	SI	NO	NO	NO	NO	NO	NO	SI	NO	NO	DI	MU	B





**ENCUESTA DE INFRAESTRUCTURA Y EQUIPAMIENTOS LOCALES- 2010**

**DIPUTACIÓN PROVINCIAL DE JAÉN**

**MUNICIPIO:** **BAEZA**

**Provincia:** **23**      **Isla:**      **Municipio**      **009**



**CUADRO 21**

**6. ABASTECIMIENTO DE AGUA**

**6.2 Distribución de agua**

**6.2.2 Características y elementos del servicio de abastecimiento de agua**

**6.2.2.2. Núcleos de población encuestados. 2.**

Núcleo de Población			CARACTERÍSTICAS DEL SERVICIO					ELEMENTOS ACCESORIOS						CISTERNA
			Dotación de agua		Conta- dores	Tasa	Año de instala- ción	Hidrantes		Válvulas		Bocas de riego		
			Disponi- bilidad	Restri- cciones				Sufi- ciencia	Estado	Sufi- ciencia	Estado	Sufi- ciencia	Estado	
0002	01	BAEZA(NUCLEO)	SF	NO	SI	SI	1928	IN	B	SF	B	IN	R	NO
0005	01	ESCUELAS (LAS)(NUCLEO)	SF	NO	SI	SI	1986	IN	B	IN	R	IN	R	NO
0010	01	PUENTE DEL OBISPO(NUCLEO)	SF	NO	SI	SI	1987	IN	B	SF	B	IN	R	NO
0013	01	YEDRA (LA)(NUCLEO)	SF	NO	SI	SI	1985	IN	B	SF	B	IN	B	NO

**ENCUESTA DE INFRAESTRUCTURA Y EQUIPAMIENTOS LOCALES- 2010**

DIPUTACIÓN PROVINCIAL DE JAÉN

**MUNICIPIO:** BAEZA

**Provincia:** 23      **Isla:**      **Municipio** 009



**CUADRO 22**


**6. ABASTECIMIENTO DE AGUA**

**6.2 Distribución de agua**

**6.2.2 Características y elementos del servicio de abastecimiento de agua**

**6.2.2.2. Núcleos de población encuestados. 3.**

Núcleo de Población			CARACTERÍSTICAS DEL SERVICIO							DEFICIT RED DE DISTRIBUCION				
			Viviendas con servicio		Consumo		Deficiencias Presión		Pérdidas	Calidad	Longitud red	Viviendas afectadas red	Población afectada	
			Conectadas	No conect.	Invierno	Verano	Exceso	Defecto					Residente	Estacional
			nº	nº	m3/día	m3/día	nº	nº	%	Cl	m	nº	nº	nº
0002	01	BAEZA(NUCLEO)	6.359	0	3.831	5.032	0	600	35	B	0	0	0	0
0005	01	ESCUELAS (LAS)(NUCLEO)	110	10	27	120	0	0	20	R	0	0	0	0
0010	01	PUENTE DEL OBISPO(NUCLEO)	147	10	57	102	0	0	20	B	0	0	0	0
0013	01	YEDRA (LA)(NUCLEO)	316	25	51	330	0	0	20	B	0	0	0	0
<b>TOTAL NÚCLEO</b>			<b>6.932</b>	<b>45</b>	<b>3.966</b>	<b>5.584</b>	<b>0</b>	<b>600</b>			<b>0</b>	<b>0</b>	<b>0</b>	<b>0</b>
<b>TOTAL DISEMINADO</b>			0	0	0	0	0	0			0	247	126	1.220
<b>TOTAL MUNICIPIO</b>			<b>6.932</b>	<b>45</b>	<b>3.966</b>	<b>5.584</b>	<b>0</b>	<b>600</b>			<b>0</b>	<b>247</b>	<b>126</b>	<b>1.220</b>

		<b>ENCUESTA DE INFRAESTRUCTURA Y EQUIPAMIENTOS LOCALES- 2010</b>					
		<b>DIPUTACIÓN PROVINCIAL DE JAÉN</b>					
		<b>MUNICIPIO:</b>		<b>BAEZA</b>			
		<b>Provincia:</b>	<b>23</b>	<b>Isla:</b>		<b>Municipio</b>	<b>009</b>



### CUADRO 23

#### 6. ABASTECIMIENTO DE AGUA

##### 6.3 Abastecimiento autónomo de agua

##### 6.3.1 Núcleos de población encuestados 4

Núcleo de Población			ÁMBITO DEL ABASTECIMIENTO AUTÓNOMO			DÉFICIT DE POTABILIZACIÓN DEL ABASTECIMIENTO AUTÓNOMO			FUENTES NO CONECTADAS A LA RED DE DISTRIBUCION		DOTACION ABASTECIMIENTO AUTÓNOMO
			Viviendas	Población (hab)		Viviendas	Población (hab)		Con tratamiento	Sin tratamiento	Disponibilidad
			nº	Residente	Estacional	nº	Residente	Estacional	nº	CI	CI
0002	01	BAEZA(NUCLEO)	0	0	0	0	0	0	1	3	NO
0005	01	ESCUELAS (LAS)(NUCLEO)	0	0	0	0	0	0	0	1	NO
0010	01	PUENTE DEL OBISPO(NUCLEO)	0	0	0	0	0	0	1	0	NO
0013	01	YEDRA (LA)(NUCLEO)	0	0	0	0	0	0	1	1	NO
<b>TOTAL NÚCLEO</b>			<b>0</b>	<b>0</b>	<b>0</b>	<b>0</b>	<b>0</b>	<b>0</b>	<b>3</b>	<b>5</b>	
<b>TOTAL DISEMINADO</b>			247	126	1.220	0	0	0	0	0	
<b>TOTAL MUNICIPIO</b>			<b>247</b>	<b>126</b>	<b>1.220</b>	<b>0</b>	<b>0</b>	<b>0</b>	<b>3</b>	<b>5</b>	

**ENCUESTA DE INFRAESTRUCTURA Y EQUIPAMIENTOS LOCALES- 2010**

**DIPUTACIÓN PROVINCIAL DE JAÉN**

**MUNICIPIO:** **BAEZA**

**Provincia:** **23**      **Isla:**      **Municipio** **009**



**CUADRO 24**

**7. SANEAMIENTO Y DEPURACIÓN.**

**7.1 Sistema de Saneamiento.**

**7.1.1 Características de los tramos de red de alcantarillado interior.**

NÚCLEOS DE POBLACIÓN					CARACTERÍSTICAS DE LA RED DE ALCANTARILLADO INTERIOR						
Provincia	Municipio	Entidad	Núcleo	NOMBRE	Tipo de material	Sistema de transporte	Estado	Tipo de red	Titular	Gestión	Longitud
					CI	CI	CI	CI	CI	CI	m
23	009	0002	01	BAEZA(NUCLEO)	HO	GR	B	RE	MU	MU	21.412
23	009	0002	01	BAEZA(NUCLEO)	HO	GR	M	RE	MU	MU	1.497
23	009	0002	01	BAEZA(NUCLEO)	HO	GR	R	RE	MU	MU	24.035
23	009	0002	01	BAEZA(NUCLEO)	OT	GR	B	RE	MU	MU	1.143
23	009	0002	01	BAEZA(NUCLEO)	PC	GR	B	RE	MU	MU	9.758
23	009	0002	01	BAEZA(NUCLEO)	PC	GR	R	RE	MU	MU	347
23	009	0005	01	ESCUELAS (LAS)(NUCLEO)	HO	GR	B	RE	MU	MU	998
23	009	0005	01	ESCUELAS (LAS)(NUCLEO)	HO	GR	R	RE	MU	MU	236
23	009	0010	01	PUENTE DEL OBISPO(NUCLEO)	HO	GR	B	RE	MU	MU	1.396
23	009	0010	01	PUENTE DEL OBISPO(NUCLEO)	HO	GR	R	RE	MU	MU	1.286
23	009	0013	01	YEDRA (LA)(NUCLEO)	HO	GR	B	RE	MU	MU	1.338
23	009	0013	01	YEDRA (LA)(NUCLEO)	HO	GR	M	RE	MU	MU	599
23	009	0013	01	YEDRA (LA)(NUCLEO)	HO	GR	R	RE	MU	MU	4.740
23	009	0013	01	YEDRA (LA)(NUCLEO)	PC	GR	B	RE	MU	MU	157
<b>TOTAL NÚCLEO</b>											<b>68.942</b>
<b>TOTAL DISEMINADO</b>											
<b>TOTAL MUNICIPIO</b>											



**ENCUESTA DE INFRAESTRUCTURA Y EQUIPAMIENTOS LOCALES- 2010**

**DIPUTACIÓN PROVINCIAL DE JAÉN**

**MUNICIPIO: BAEZA**

**Provincia: 23 Isla: Municipio 009**




**CUADRO 25**

**7. SANEAMIENTO Y DEPURACIÓN**

**7.1 Sistema de saneamiento.**

**7.1.2 Identificación de los colectores generales que dan servicio a los núcleos de población del municipio encuestado.**

NÚCLEO DE POBLACIÓN					CÓDIGO DE IDENTIFICACIÓN			
Provincia	Municipio	Entidad	Núcleo	NOMBRE	Colector	Provincia	Municipio	Nº de Orden
					CI			
23	009	0002	01	BAEZA(NUCLEO)	CL	23	009	001
23	009	0002	01	BAEZA(NUCLEO)	CL	23	009	002
23	009	0002	01	BAEZA(NUCLEO)	CL	23	009	003
23	009	0002	01	BAEZA(NUCLEO)	CL	23	009	004
23	009	0002	01	BAEZA(NUCLEO)	CL	23	009	005
23	009	0002	01	BAEZA(NUCLEO)	CL	23	009	006
23	009	0002	01	BAEZA(NUCLEO)	CL	23	009	007
23	009	0010	01	PUENTE DEL OBISPO(NUCLEO)	CL	23	009	008
23	009	0010	01	PUENTE DEL OBISPO(NUCLEO)	CL	23	009	009
23	009	0013	01	YEDRA (LA)(NUCLEO)	CL	23	009	010

		<b>ENCUESTA DE INFRAESTRUCTURA Y EQUIPAMIENTOS LOCALES- 2010</b>			
		<b>DIPUTACIÓN PROVINCIAL DE JAÉN</b>			
		<b>MUNICIPIO:</b>	<b>BAEZA</b>		
		<b>Provincia:</b>	<b>23</b>	<b>Isla:</b>	




**CUADRO 26**

**7. SANEAMIENTO Y DEPURACIÓN**

**7.1 Sistema de saneamiento.**

**7.1.3 Identificación de los colectores generales en el municipio encuestado.**

CÓDIGO DE IDENTIFICACIÓN			
Colector	Provincia	Municipio	Nº de Orden
Cl			
CL	23	009	001
CL	23	009	002
CL	23	009	003
CL	23	009	004
CL	23	009	005
CL	23	009	006
CL	23	009	007
CL	23	009	008
CL	23	009	009
CL	23	009	010

	<b>ENCUESTA DE INFRAESTRUCTURA Y EQUIPAMIENTOS LOCALES- 2010</b>				
	<b>DIPUTACIÓN PROVINCIAL DE JAÉN</b>				
	<b>MUNICIPIO:</b>				
	<b>Provincia:</b>		<b>Isla:</b>		<b>Municipio</b>



**CUADRO 27**

**7. SANEAMIENTO Y DEPURACIÓN**

**7.1 Sistema de saneamiento.**

**7.1.4 Identificación de los colectores generales encuestados, ubicados en municipios mayores de 50.000 habitantes.**

CÓDIGO DE IDENTIFICACIÓN			
Colector	Provincia	Municipio	Nº de Orden
CI			

**ENCUESTA DE INFRAESTRUCTURA Y EQUIPAMIENTOS LOCALES- 2010**

**DIPUTACIÓN PROVINCIAL DE JAÉN**

**MUNICIPIO:**

**BAEZA**

**Provincia:**

**23**

**Isla:**

**Municipio**

**009**



**CUADRO 28**

**7. SANEAMIENTO Y DEPURACIÓN.**

**7.1 Sistema de Saneamiento.**

**7.1.5 Tramos de colectores generales en el municipio encuestado.**

CÓDIGO DE IDENTIFICACIÓN				CARACTERÍSTICAS DE LOS COLECTORES GENERALES					
Clave	Provincia	Municipio	Nº	Tipo de material	Sistema de transporte	Estado	Titular	Gestión	Longitud
				CI	CI	CI	CI	CI	m
CL	23	009	001	HO	GR	B	MU	MU	459
CL	23	009	001	OT	GR	B	MU	MU	959
CL	23	009	002	HO	GR	R	MU	MU	136
CL	23	009	002	HO	GR	B	MU	MU	446
CL	23	009	003	HO	GR	B	MU	MU	942
CL	23	009	004	HO	GR	B	MU	MU	282
CL	23	009	004	PC	GR	B	MU	MU	226
CL	23	009	005	HO	GR	B	MU	MU	369
CL	23	009	005	PC	GR	B	MU	MU	442
CL	23	009	006	HO	GR	B	MU	MU	365
CL	23	009	007	HO	GR	B	MU	MU	817
CL	23	009	008	HO	GR	R	MU	MU	157
CL	23	009	009	HO	GR	R	MU	MU	134
CL	23	009	009	HO	GR	B	MU	MU	58
CL	23	009	010	HO	GR	R	MU	MU	623
<b>TOTAL MUNICIPIO</b>									<b>6.415</b>



**ENCUESTA DE INFRAESTRUCTURA Y EQUIPAMIENTOS LOCALES- 2010**

**DIPUTACIÓN PROVINCIAL DE JAÉN**

**MUNICIPIO:**

**BAEZA**

**Provincia:**

**23**

**Isla:**

**Municipio**

**009**




**CUADRO 30**

**7. SANEAMIENTO Y DEPURACIÓN**

**7.1 Sistema de saneamiento.**

**7.1.7 Identificación de los EMISARIOS que dan servicio a los núcleos de población del municipio encuestado.**

NÚCLEO DE POBLACIÓN						CÓDIGO DE IDENTIFICACIÓN DE LOS EMISARIOS			
						Emisario	Provincia	Municipio	Nº de Orden
Clave	Provincia	Municipio	Entidad	Núcleo	Denominación	CI			
EM	23	009	0002	01	BAEZA(NUCLEO)	EM	23	009	001
EM	23	009	0002	01	BAEZA(NUCLEO)	EM	23	009	002
EM	23	009	0002	01	BAEZA(NUCLEO)	EM	23	009	003
EM	23	009	0002	01	BAEZA(NUCLEO)	EM	23	009	004
EM	23	009	0002	01	BAEZA(NUCLEO)	EM	23	009	005
EM	23	009	0002	01	BAEZA(NUCLEO)	EM	23	009	006
EM	23	009	0005	01	ESCUELAS (LAS)(NUCLEO)	EM	23	009	007
EM	23	009	0005	01	ESCUELAS (LAS)(NUCLEO)	EM	23	009	008
EM	23	009	0005	01	ESCUELAS (LAS)(NUCLEO)	EM	23	009	009
EM	23	009	0010	01	PUENTE DEL OBISPO(NUCLEO)	EM	23	009	010
EM	23	009	0013	01	YEDRA (LA)(NUCLEO)	EM	23	009	011

		<b>ENCUESTA DE INFRAESTRUCTURA Y EQUIPAMIENTOS LOCALES- 2010</b>			
		<b>DIPUTACIÓN PROVINCIAL DE JAÉN</b>			
<b>MUNICIPIO:</b>		<b>BAEZA</b>			
<b>Provincia:</b>	<b>23</b>	<b>Isla:</b>		<b>Municipio</b>	<b>009</b>




**CUADRO 31**

**7. SANEAMIENTO Y DEPURACIÓN**

**7.1 Sistema de saneamiento.**

**7.1.8 Identificación de los EMISARIOS en el municipio encuestado.**

CÓDIGO DE IDENTIFICACIÓN				PUNTO DE VERTIDO		DISTANCIA
Clave	Provincia	Municipio	Nº	Tipo de vertido	Zona de vertido	
				CI	CI	
EM	23	009	001	AD	ZM	534
EM	23	009	002	AD	ZM	245
EM	23	009	003	AD	ZM	768
EM	23	009	004	AD	ZM	430
EM	23	009	005	OT	ZN	323
EM	23	009	006	AD	ZM	355
EM	23	009	007	AD	ZM	18
EM	23	009	008	AD	ZM	31
EM	23	009	009	AD	ZM	49
EM	23	009	010	AD	ZM	1
EM	23	009	011	AD	ZM	1

	<b>ENCUESTA DE INFRAESTRUCTURA Y EQUIPAMIENTOS LOCALES- 2010</b>				
	<b>DIPUTACIÓN PROVINCIAL DE JAÉN</b>				
	<b>MUNICIPIO:</b>				
	<b>Provincia:</b>		<b>Isla:</b>		<b>Municipio</b>




**CUADRO 32**

**7. SANEAMIENTO Y DEPURACIÓN**

**7.1 Sistema de saneamiento.**

**7.1.9 Identificación de los EMISARIOS, ubicados en municipios mayores de 50.000 habitantes.**

CÓDIGO DE IDENTIFICACIÓN				PUNTO DE VERTIDO		DISTANCIA
				Tipo de vertido	Zona de vertido	
Clave	Provincia	Municipio	Nº	CI	CI	

		<b>ENCUESTA DE INFRAESTRUCTURA Y EQUIPAMIENTOS LOCALES- 2010</b>					
		<b>DIPUTACIÓN PROVINCIAL DE JAÉN</b>					
		<b>MUNICIPIO:</b>		<b>BAEZA</b>			
		<b>Provincia:</b>	<b>23</b>	<b>Isla:</b>		<b>Municipio</b>	<b>009</b>



**CUADRO 33**

**7. SANEAMIENTO Y DEPURACIÓN**

**7.1 Sistema de saneamiento.**

**7.1.10 Características de los tramos de emisarios en el municipio encuestado.**

CÓDIGO DE IDENTIFICACIÓN				CARACTERÍSTICAS DE LOS TRAMOS DE EMISARIOS			
				Tipo de material	Estado	Longitud del tramo	
						Terrestre	Marítima
Clave	Provincia	Municipio	Nº	CI	CI	m	m
EM	23	009	001	HO	B	574	0
EM	23	009	002	PC	B	1.222	0
EM	23	009	003	HO	B	574	0
EM	23	009	004	HO	B	1.685	0
EM	23	009	005	HO	R	450	0
EM	23	009	006	HO	B	580	0
EM	23	009	007	HO	R	50	0
EM	23	009	008	HO	R	75	0
EM	23	009	009	HO	R	118	0
EM	23	009	010	HO	B	358	0
EM	23	009	011	HO	R	1.093	0
<b>TOTAL MUNICIPIO</b>						<b>6.779</b>	<b>0</b>

**ENCUESTA DE INFRAESTRUCTURA Y EQUIPAMIENTOS LOCALES- 2010**



**DIPUTACIÓN PROVINCIAL DE JAÉN**

**MUNICIPIO:** **BAEZA**

**Provincia:** **23**      **Isla:**      **Municipio** **009**



**CUADRO 35**  
**7. SANEAMIENTO Y DEPURACIÓN**  
**7.1 Sistema de saneamiento.**  
**7.1.12. Características del servicio de alcantarillado**  
**7.1.12.1. Nucleos de poblacion encuestados. 5**

Núcleo de Población			ELEMENTOS ACCESORIOS				CARACTERÍSTICAS DEL SERVICIO			DÉFICIT DE ALCANTARILLADO				CAUDAL m3/año				
			Pozos	Sumideros	Aliviadero		Calidad	Viviendas con servicio		Longitud red	Viviendas afectadas	Población afectada		Desagüe	Tratado	Reutilizado		
					Con acumulac.	Sin Acumulac.		Conect.	No conect.			Residente	Estacional			Urbano	Rústico	Industrial
			CI	CI	CI	CI	CI	nº	nº	m	nº	nº	nº					
0002	01	BAEZA(NUCLEO)	IN	IN	NO	NO	R	6.359	0	0	0	0	0	3.012.053	0	0	0	0
0005	01	ESCUELAS (LAS)(NUCLEO)	IN	IN	NO	NO	R	120	0	0	0	0	0	27.781	0	0	0	0
0010	01	PUENTE DEL OBISPO(NUCLEO)	IN	IN	NO	NO	B	157	0	0	0	0	0	37.611	0	0	0	0
0013	01	YEDRA (LA)(NUCLEO)	IN	IN	NO	NO	M	341	0	0	0	0	0	66.722	0	0	0	0
<b>TOTAL NÚCLEO</b>								<b>6.977</b>	<b>0</b>	<b>0</b>	<b>0</b>	<b>0</b>	<b>0</b>	<b>3.144.167</b>	<b>0</b>	<b>0</b>	<b>0</b>	<b>0</b>
<b>TOTAL DISEMINADO</b>								0	0	0	247	126	1.220	0	0			
<b>TOTAL MUNICIPIO</b>								<b>6.977</b>	<b>0</b>	<b>0</b>	<b>247</b>	<b>126</b>	<b>1.220</b>	<b>3.144.167</b>	<b>0</b>	<b>0</b>	<b>0</b>	<b>0</b>













**ENCUESTA DE INFRAESTRUCTURA Y EQUIPAMIENTOS LOCALES- 2010**

**DIPUTACIÓN PROVINCIAL DE JAÉN**

**MUNICIPIO: BAEZA**


**Provincia: 23 Isla: Municipio 009**



**CUADRO 42  
8. RECOGIDA Y ELIMINACION DE RESIDUOS URBANOS.**

**8.1 Recogida de residuos urbanos.**

Núcleo de Población			RECOGIDA DE RESIDUOS URBANOS					
			Tipo de recogida	Gestión	Periodicidad	Calidad	Producción	Contenedores
			CI	CI	CI	CI	Tm	nº
0002	01	BAEZA(NUCLEO)	PA	CON	OT	AD	1.127	87
0002	01	BAEZA(NUCLEO)	PI	CON	QU	AD	205	59
0002	01	BAEZA(NUCLEO)	PL	CON	SE	AD	615	93
0002	01	BAEZA(NUCLEO)	RN	CON	DI	AD	5.942	483
0002	01	BAEZA(NUCLEO)	VI	CON	QU	AD	2.356	70
0005	01	ESCUELAS (LAS)(NUCLEO)	PA	CON	OT	AD	28	1
0005	01	ESCUELAS (LAS)(NUCLEO)	PI	CON	OT	AD	5	2
0005	01	ESCUELAS (LAS)(NUCLEO)	PL	CON	SE	AD	15	4
0005	01	ESCUELAS (LAS)(NUCLEO)	RN	CON	DI	AD	151	9
0005	01	ESCUELAS (LAS)(NUCLEO)	VI	CON	QU	AD	58	1
0010	01	PUENTE DEL OBISPO(NUCLEO)	PA	CON	OT	AD	38	6
0010	01	PUENTE DEL OBISPO(NUCLEO)	PI	CON	OT	AD	7	2
0010	01	PUENTE DEL OBISPO(NUCLEO)	PL	CON	SE	AD	20	6
0010	01	PUENTE DEL OBISPO(NUCLEO)	RN	CON	DI	AD	198	16
0010	01	PUENTE DEL OBISPO(NUCLEO)	VI	CON	QU	AD	78	8
0013	01	YEDRA (LA)(NUCLEO)	PA	CON	OT	AD	67	6
0013	01	YEDRA (LA)(NUCLEO)	PI	CON	OT	AD	12	2
0013	01	YEDRA (LA)(NUCLEO)	PL	CON	SE	AD	36	7
0013	01	YEDRA (LA)(NUCLEO)	RN	CON	DI	AD	351	67
0013	01	YEDRA (LA)(NUCLEO)	VI	CON	QU	AD	139	10

		<b>ENCUESTA DE INFRAESTRUCTURA Y EQUIPAMIENTOS LOCALES- 2010</b>					
		<b>DIPUTACIÓN PROVINCIAL DE JAÉN</b>					
		<b>MUNICIPIO:</b>		<b>BAEZA</b>			
		<b>Provincia:</b>	<b>23</b>	<b>Isla:</b>		<b>Municipio</b>	<b>009</b>



**CUADRO 42**  
**8. RECOGIDA Y ELIMINACION DE RESIDUOS URBANOS.**  
**8.1 Recogida de residuos urbanos.**

Núcleo de Población	RECOGIDA DE RESIDUOS URBANOS					
	Tipo de recogida	Gestión	Periodicidad	Calidad	Producción	Contenedores
	Cl	Cl	Cl	Cl	Tm	nº
<b>TOTAL NÚCLEO</b>					<b>11.448</b>	<b>939</b>
<b>TOTAL DISEMINADO</b>					65	10
<b>TOTAL MUNICIPIO</b>					<b>11.513</b>	<b>949</b>



**ENCUESTA DE INFRAESTRUCTURA Y EQUIPAMIENTOS LOCALES- 2010**

**DIPUTACIÓN PROVINCIAL DE JAÉN**

**MUNICIPIO: BAEZA**

**Provincia: 23 Isla: Municipio 009**



**CUADRO 43**

**8. RECOGIDA Y ELIMINACION DE RESIDUOS URBANOS.**

**8.2 Núcleos sin recogida de residuos urbanos. Limpieza de calles.**

**8.2.1 Núcleos de población encuestados.**

Núcleo de Población			ÁMBITO SIN SERVICIO			LIMPIEZA DE CALLES	
			Viviendas afectadas nº	Población afectada		Servicio	Plantilla
				Residente	Estacional	Cl	nº
0002	01	BAEZA(NUCLEO)	0	0	0	SI	3
0005	01	ESCUELAS (LAS)(NUCLEO)	0	0	0	NO	0
0010	01	PUENTE DEL OBISPO(NUCLEO)	0	0	0	NO	0
0013	01	YEDRA (LA)(NUCLEO)	0	0	0	NO	0
<b>TOTAL NÚCLEO</b>			<b>0</b>	<b>0</b>	<b>0</b>		<b>3</b>
<b>TOTAL DISEMINADO</b>			247	126	1.220		3
<b>TOTAL MUNICIPIO</b>			247	126	1.220		6

		<b>ENCUESTA DE INFRAESTRUCTURA Y EQUIPAMIENTOS LOCALES- 2010</b>				
		<b>DIPUTACIÓN PROVINCIAL DE JAÉN</b>				
		<b>MUNICIPIO:</b>		<b>BAEZA</b>		
		<b>Provincia:</b>	<b>23</b>	<b>Isla:</b>		<b>Municipio</b>



**CUADRO 44**

**8. RECOGIDA Y ELIMINACION DE RESIDUOS URBANOS.**

**8.3 Vertederos. (Instalaciones de eliminación y tratamiento de residuos).**

**8.3.1 Identificación de los vertederos que dan servicio a los núcleos de población del municipio encuestado.**

Núcleo de Población			CÓDIGO DE IDENTIFICACIÓN			
			Vertedero	Provincia	Municipio	Nº de orden
			CI			
0002	01	BAEZA(NUCLEO)	VC	23	092	001
0002	01	BAEZA(NUCLEO)	VD	23	009	001
0005	01	ESCUELAS (LAS)(NUCLEO)	VC	23	092	001
0010	01	PUENTE DEL OBISPO(NUCLEO)	VC	23	092	001
0013	01	YEDRA (LA)(NUCLEO)	VC	23	092	001



**ENCUESTA DE INFRAESTRUCTURA Y EQUIPAMIENTOS LOCALES- 2010**

**DIPUTACIÓN PROVINCIAL DE JAÉN**

**MUNICIPIO:**

**BAEZA**

**Provincia:**

**23**

**Isla:**

**Municipio**

**009**



**CUADRO 45**

**8. RECOGIDA Y ELIMINACION DE RESIDUOS URBANOS**

**8.3 Vertederos (Instalaciones de eliminación y tratamiento de residuos)**

**8.3.2 Características de las Instalaciones.**

CODIGO DE IDENTIFICACION				Tipo	Titular	Gestión	PROBLEMAS EXISTENTES										CAPACIDAD			ESTADO	VIDA UTIL	CATEGORIA	ACTIVIDAD	
Tipo	Provincia	Municipio	Nº				OI	Hu	Ca	Ri	Fi	Iv	Fa	Sa	In	Ot	Total		Ampl.					Transformac.
Cl	Cl	Cl	Cl				Cl	Cl	Cl	Cl	Cl	Cl	Cl	Cl	Cl	Cl	m3	% Ocupa	Cl					Tm/año
VT	23	009	001	OTR	MUD	MUD	NO	NO	NO	NO	NO	SI	NO	NO	NO	NO	49.000	60	NO	0	R	4	VIN	EN
<b>TOTAL MUNICIPIO</b>																	<b>49.000</b>			<b>0</b>				



**ENCUESTA DE INFRAESTRUCTURA Y EQUIPAMIENTOS LOCALES- 2010**

**DIPUTACIÓN PROVINCIAL DE JAÉN**

**MUNICIPIO:**

**Provincia:**

**Isla:**

**Municipio**



**CUADRO 46**

**8. RECOGIDA Y ELIMINACION DE RESIDUOS URBANOS**

**8.3 Vertederos (Instalaciones de eliminación y tratamiento de residuos)**

**8.3.3 Características de las Instalaciones encuestadas, ubicadas en municipios mayores de 50.000 habitant**

CODIGO DE IDENTIFICACION				Tipo	Titular	Gestión	PROBLEMAS EXISTENTES								CAPACIDAD			ESTADO	VIDA UTIL	CATEGORIA	ACTIVIDAD		
Tipo	Provincia	Municipio	Nº				OI	Hu	Ca	Ri	Fi	Iv	Fa	Sa	In	Ot	Total					Ampl.	Transformac.
				CI	CI	CI	CI	CI	CI	CI	CI	CI	CI	CI	m3	% Ocupa	CI	Tm/año	CI	nº	nº	nº	
<b>TOTAL MUNICIPIO</b>																<b>#Error</b>			<b>#Error</b>				



**ENCUESTA DE INFRAESTRUCTURA Y EQUIPAMIENTOS LOCALES- 2010**

**DIPUTACIÓN PROVINCIAL DE JAÉN**

**MUNICIPIO: BAEZA**

**Provincia: 23 Isla: Municipio 009**



**CUADRO 47  
9. ALUMBRADO PUBLICO**

NÚCLEO DE POBLACIÓN					AHORRO ENERGÉTICO		CALIDAD	Potencia Instalada	Puntos de luz
Provin- cia	Muni- cipio	Enti- dad	Núcleo	Denominación	Rfi	Rfi	Cl	Kw	nº
23	009	0002	01	BAEZA(NUCLEO)	SI	SI	B	730	3.843
23	009	0005	01	ESCUELAS (LAS)(NUCLEO)	NO	NO	R	9	81
23	009	0010	01	PUENTE DEL OBISPO(NUCLEO)	NO	NO	R	14	129
23	009	0013	01	YEDRA (LA)(NUCLEO)	NO	SI	R	23	198
<b>TOTAL NÚCLEO</b>									<b>4.251</b>
<b>TOTAL DISEMINADO</b>									<b>0</b>
<b>TOTAL MUNICIPIO</b>									<b>4.251</b>

## ENCUESTA DE INFRAESTRUCTURA Y EQUIPAMIENTOS LOCALES- 2010

DIPUTACIÓN PROVINCIAL DE JAÉN

MUNICIPIO:

BAEZA

Provincia:

23

Isla:

Municipio

009



## CUADRO 48

## 10. OTRAS INFORMACIONES MUNICIPALES

NÚCLEO DE POBLACIÓN					RECEPCIÓN TV		TELEFONÍA MOVIL		CORREO	BANDA ANCHA						CAPI	CALIDAD SUMIN. ENERGÍA		ALUMBR.PÚBLICO AMB.SIN SERV.		
Provincia	Municipio	Entidad	Núcleo	Denominación	Antena	Cable	Gsm	Umts		Rd	Xd	Wi	Ca	Rb	St		Electr.	Gas	Viv afec	Long calle	
					CI	CI	CI	CI	CI	CI	CI	CI	CI	CI	CI	CI	nº	m			
23	009	0002	01	BAEZA(NUCLEO)	B	C	B	C	SI	SI	SI	NO	NO	NO	NO	SI	B	E	0	0	
23	009	0005	01	ESCUELAS (LAS)(NUCLEO)	B	C	B	C	NO	NO	NO	NO	NO	NO	NO	SI	B	C	0	0	
23	009	0010	01	PUENTE DEL OBISPO(NUCLEO)	B	C	B	C	NO	SI	SI	NO	NO	NO	NO	SI	B	C	0	0	
23	009	0013	01	YEDRA (LA)(NUCLEO)	B	C	B	C	NO	SI	SI	NO	NO	NO	NO	SI	B	C	160	2.400	
<b>TOTAL NÚCLEO</b>																			<b>160</b>	<b>2.400</b>	
<b>TOTAL DISEMINADO</b>																				247	0
<b>TOTAL MUNICIPIO</b>																				<b>407</b>	<b>2.400</b>

## ENCUESTA DE INFRAESTRUCTURA Y EQUIPAMIENTOS LOCALES- 2010

DIPUTACIÓN PROVINCIAL DE JAÉN

MUNICIPIO:

BAEZA

Provincia:

23

Isla:

Municipio

009



## CUADRO 48

## 10. OTRAS INFORMACIONES MUNICIPALES

NÚCLEO DE POBLACIÓN					RECEPCIÓN TV		TELEFONÍA MOVIL		CORREO	BANDA ANCHA						CAPI	CALIDAD SUMIN. ENERGÍA		ALUMBR.PÚBLICO AMB.SIN SERV.	
Provincia	Municipio	Entidad	Núcleo	Denominación	Antena	Cable	Gsm	Umts		Rd	Xd	Wi	Ca	Rb	St		Electr.	Gas	Viv afec	Long calle
					CI	CI	CI	CI	CI	CI	CI	CI	CI	CI	CI	CI	nº	m		

## ENCUESTA DE INFRAESTRUCTURA Y EQUIPAMIENTOS LOCALES- 2010

## DIPUTACIÓN PROVINCIAL DE JAÉN

MUNICIPIO:

BAEZA

Provincia:

23

Isla:

Municipio

009



## CUADRO 49

## 11. INSTALACIONES DEPORTIVAS DE USO PÚBLICO

## 11.1 Características de las Instalaciones.

CÓDIGO DE IDENTIFICACIÓN				NOMBRE DE LA INSTALACIÓN	CARACTERÍSTICAS							
Tipo	Provincia	Municipio	Nº Orden		Tipo	Titular	Gestión	Superficie (m2)			Sin Barreras Arquitectónicas	Estado
					CI	CI	CI	Cubierta	Aire Libre	Solar	CI	
PP	23	009	001	Pista Polideportiva en Pabellon San Andres	PP	MU	MU	1.040	0	1.040	SI	B
TJ	23	009	002	Campo de Futbol 01 (de Césped)	TJ	MU	MU	0	8.185	8.185	SI	R
PT	23	009	003	Polideportivo Cubierto	PT	OT	OT	1.000	0	1.000	SI	B
OT	23	009	004	Campo Hipico (Concurso)	OT	MU	MU	0	5.438	5.438	SI	M
PP	23	009	005	Pista Polideportiva CEIP San de la Cruz	PP	CA	CA	0	651	651	SI	B
PP	23	009	006	Pista Polideportiva 1 CEIP Antonio Machado	PP	CA	CA	0	642	642	SI	R
PP	23	009	007	Pista Polideportiva CEIP Angel Lopez Salazar	PP	CA	CA	0	745	745	SI	B
OT	23	009	008	Patronato Municipal Zonas Comunes	OT	MU	MU	1.508	1.272	2.320	SI	B
PP	23	009	009	Pista Polideportiva IES Andres Vandelvira	PP	CA	CA	0	2.150	2.150	SI	M
PT	23	009	010	Polideportivo Cubierto UNIA. Antonio Macha	PT	CA	CA	428	0	428	SI	R
TJ	23	009	012	Terreno de Juego Camino de la Tenienta	TJ	MU	MU	0	955	955	SI	R
TJ	23	009	013	Campo de Futbol El Vivero	TJ	MU	MU	0	1.163	1.163	SI	B
PP	23	009	015	Pista Polideportiva Los Poetas	PP	MU	MU	0	806	806	SI	B
TJ	23	009	016	Pista de Futbol Parque Leocadio Marin	TJ	MU	MU	0	800	800	SI	R
PI	23	009	017	Piscina Municipal	PI	MU	MU	0	1.000	1.000	SI	B
PP	23	009	018	Pista de Tenis 01	PP	MU	MU	0	657	657	SI	R
TJ	23	009	019	Campo de Futbol 02 (de Tierra)	TJ	MU	MU	0	5.039	5.039	SI	B
OT	23	009	021	Zonas Comunes Complejo Municipal	OT	MU	MU	1.700	38.951	40.651	SI	B
PT	23	009	022	Pista Polideportiva Cubierta	PT	MU	MU	630	0	630	SI	B
OT	23	009	023	Parque Las Norias	OT	MU	MU	0	330	330	SI	B
PP	23	009	024	Pista Polideportiva Las Norias	PP	MU	MU	0	590	590	SI	B
PP	23	009	025	Pista Polideportiva La Redonda	PP	MU	MU	0	1.336	1.336	SI	B
PP	23	009	026	Terreno de Juego Parque de la Isla	PP	MU	MU	0	346	346	SI	B
TJ	23	009	028	Campo de Futbol A.Guardia Civil	TJ	OT	OT	0	15.746	15.746	SI	B
PI	23	009	029	Piscina Chapoteo	PI	MU	MU	0	98	98	SI	B
TJ	23	009	030	Pista de Atletismo	TJ	MU	MU	0	2.581	2.581	SI	M
PP	23	009	031	Pista de Tenis 02	PP	MU	MU	0	657	657	SI	R

## ENCUESTA DE INFRAESTRUCTURA Y EQUIPAMIENTOS LOCALES- 2010

## DIPUTACIÓN PROVINCIAL DE JAÉN

MUNICIPIO:

BAEZA

Provincia:

23

Isla:

Municipio

009



## CUADRO 49

## 11. INSTALACIONES DEPORTIVAS DE USO PÚBLICO

## 11.1 Características de las Instalaciones.

CÓDIGO DE IDENTIFICACIÓN				NOMBRE DE LA INSTALACIÓN	CARACTERÍSTICAS							
Tipo	Provincia	Municipio	Nº Orden		Tipo	Titular	Gestión	Superficie (m2)			Sin Barreras Arquitectónicas	Estado
					CI	CI	CI	Cubierta	Aire Libre	Solar	CI	
PP	23	009	032	Pista de Tenis 03	PP	MU	MU	0	653	653	SI	R
PP	23	009	033	Pista de Tenis 04	PP	MU	MU	0	693	693	SI	R
PP	23	009	034	Pista Polideportiva	PP	MU	MU	0	911	911	SI	B
OT	23	009	035	Pista de Padel 01	OT	MU	MU	0	188	188	SI	R
OT	23	009	036	Pista de Padel 02	OT	MU	MU	0	189	189	SI	R
TJ	23	009	037	Campo de Doma Hipica	TJ	MU	MU	0	4.152	4.152	SI	M
OT	23	009	038	Picadero Cubierto	OT	MU	MU	305	0	305	SI	M
OT	23	009	039	Sala de Aerobit y Danza	OT	MU	MU	113	0	113	SI	B
OT	23	009	040	Sala de Aerobit	OT	MU	MU	113	0	113	SI	B
OT	23	009	041	Pista de Squash 01	OT	MU	MU	60	0	60	SI	B
PP	23	009	042	Pista de Squash 02	PP	MU	MU	60	0	60	SI	B
OT	23	009	043	Sala de Musculacion	OT	MU	MU	212	0	212	SI	B
GI	23	009	044	Sala Gimnasia Discapacitados	GI	MU	MU	42	0	42	SI	B
OT	23	009	045	Pista de Petanca Parque Blas Infante	OT	MU	MU	0	56	56	SI	B
OT	23	009	046	Pista de Petanca El Vivero	OT	MU	MU	0	66	66	SI	B
OT	23	009	047	Pista de Entrenamiento de Baloncesto El Vivero	OT	MU	MU	0	150	150	SI	B
OT	23	009	048	Pista de Petanca 1	OT	MU	MU	0	44	44	SI	B
OT	23	009	049	Pista de Petanca 2	OT	MU	MU	0	44	44	SI	B
OT	23	009	050	Sala de Karate en Pabellon San Andres	OT	MU	MU	90	0	90	SI	R
TJ	23	009	051	Terreno de Juego Pabellon de San Andres	TJ	MU	MU	0	253	253	SI	R
PT	23	009	052	Pista Polideportiva Cubierta CEIP San Juan de	PT	CA	CA	343	0	343	SI	E
PP	23	009	053	Pista Polideportiva 2 CEIP Antonio Machado	PP	CA	CA	0	650	650	SI	R
GI	23	009	054	Gimnasio CEIP Antonio Machado	GI	CA	CA	400	0	400	SI	R
GI	23	009	055	Gimnasio IES Andres Vandelvira	GI	CA	CA	162	0	162	SI	M
PT	23	009	056	Pista Cubierta IES Andres Vandelvira	PT	CA	CA	681	0	681	SI	M
PP	23	009	057	Pista baloncesto IES Andres Vandelvira	PP	CA	CA	0	633	633	SI	M
PP	23	009	058	Pista Polideportiva CDP. Filipenses	PP	PR	PR	0	744	744	SI	M

## ENCUESTA DE INFRAESTRUCTURA Y EQUIPAMIENTOS LOCALES- 2010

DIPUTACIÓN PROVINCIAL DE JAÉN

MUNICIPIO:

BAEZA

Provincia:

23

Isla:

Municipio

009



## CUADRO 49

## 11. INSTALACIONES DEPORTIVAS DE USO PÚBLICO

## 11.1 Características de las Instalaciones.

CÓDIGO DE IDENTIFICACIÓN				NOMBRE DE LA INSTALACIÓN	CARACTERÍSTICAS							
Tipo	Provincia	Municipio	Nº Orden		Tipo	Titular	Gestión	Superficie (m2)			Sin Barreras Arquitectónicas	Estado
					CI	CI	CI	Cubierta	Aire Libre	Solar	CI	
PP	23	009	059	Pista Polideportiva UNIA Antonio Machado	PP	CA	CA	0	800	800	SI	R
OT	23	009	068	Salto de Pertiga 1 AGC	OT	OT	OT	0	158	158	SI	B
TJ	23	009	069	Salto de Pertiga 2 AGC	TJ	OT	OT	0	144	144	SI	M
OT	23	009	070	Salto de Longitud 1 AGC	OT	OT	OT	0	122	122	SI	B
OT	23	009	071	Salto de Longitud 2 AGC	OT	OT	OT	0	114	114	SI	B
PP	23	009	072	Pista de Voleybol 3 AGC	PP	OT	OT	0	156	156	SI	B
PP	23	009	073	Pista de Voleybol 2 AGC	PP	OT	OT	0	156	156	SI	B
PP	23	009	074	Pista de Voleybol 1 Academia Guardia Civil	PP	OT	OT	0	156	156	SI	B
OT	23	009	075	Pista de Atletismo AGC	OT	OT	OT	0	2.510	2.510	SI	B
PP	23	009	076	Pista de Balonmano AGC	PP	OT	OT	0	1.086	1.086	SI	B
PP	23	009	077	Pista de Baloncesto 4 AGC	PP	OT	OT	0	588	588	SI	B
PP	23	009	078	Pista de Baloncesto 3 AGC	PP	OT	OT	0	546	546	SI	B
PP	23	009	079	Pista de Baloncesto 2 AGC	PP	OT	OT	0	549	549	SI	B
PP	23	009	080	Pista de Baloncesto 1 AGC	PP	OT	OT	0	572	572	SI	B
PP	23	009	081	Pista de Tenis AGC	PP	OT	OT	0	559	559	SI	B
GI	23	009	082	Sala de Musculacion AGC	GI	OT	OT	180	0	180	SI	B
PT	23	009	083	Pista Polideportiva Cubierta AGC	PT	OT	OT	655	0	655	SI	B
PI	23	009	084	Piscina AGC	PI	OT	OT	0	390	390	SI	B
OT	23	009	085	Pista Entrenamiento Baloncesto AGC	OT	OT	OT	0	127	127	SI	B
TJ	23	009	086	Pista de Futbol AGC	TJ	OT	OT	0	660	660	SI	B
OT	23	009	087	Circuito Carrera a Pie	OT	OT	OT	0	6.056	6.056	SI	B
OT	23	009	088	Zonas Deportivas UNIA. Antonio Machado	OT	CA	CA	0	1.864	1.864	SI	R
OT	23	009	089	Pabellon de San Andres (Zonas cumunes)	OT	MU	MU	500	2.231	2.731	SI	B
TJ	23	009	011	Campo de Futbol "Las Escuelas"	TJ	MU	MU	0	4.107	4.107	SI	B
PI	23	009	020	Piscina "La Laguna"	PI	MU	MU	200	3.800	4.000	SI	B
PI	23	009	067	Piscina Chapoteo	PI	MU	MU	0	103	103	SI	R
TJ	23	009	014	Pista de Futbol los Pinitos	TJ	MU	MU	0	876	876	SI	M

## ENCUESTA DE INFRAESTRUCTURA Y EQUIPAMIENTOS LOCALES- 2010

DIPUTACIÓN PROVINCIAL DE JAÉN

MUNICIPIO:

BAEZA

Provincia:

23

Isla:

Municipio

009



## CUADRO 49

## 11. INSTALACIONES DEPORTIVAS DE USO PÚBLICO

## 11.1 Características de las Instalaciones.

CÓDIGO DE IDENTIFICACIÓN				NOMBRE DE LA INSTALACIÓN	CARACTERÍSTICAS							
Tipo	Provincia	Municipio	Nº Orden		Tipo	Titular	Gestión	Superficie (m2)			Sin Barreras Arquitectónicas	Estado
					CI	CI	CI	Cubierta	Aire Libre	Solar	CI	
PP	23	009	062	Pista de Tenis los Pinitos	PP	MU	MU	0	246	246	SI	M
OT	23	009	063	Pista de Petanca los Pinitos	OT	MU	MU	0	65	65	SI	M
OT	23	009	064	Pista de Skate Board los Pinitos	OT	MU	MU	0	248	248	SI	M
TJ	23	009	065	Pista de Futbol CEIP la Laguna	TJ	MU	CA	0	446	446	SI	M
PP	23	009	066	Pista de Baloncesto CEIP la Laguna	PP	MU	CA	0	220	220	SI	M
OT	23	009	091	Zonas Comunes Los Pinitos	OT	MU	MU	0	1.457	1.457	SI	M
TJ	23	009	027	Campo de Futbol La Yedra	TJ	MU	MU	0	1.081	1.081	SI	M
PI	23	009	060	Vaso de Piscina la Yedra	PI	PR	PR	0	144	144	SI	B
PI	23	009	061	Piscina Chapoteo la Yedra	PI	PR	PR	0	23	23	SI	B
PI	23	009	090	Piscina la Yedra	PI	PR	PR	318	2.749	3.067	SI	B
<b>TOTAL MUNICIPIO</b>								<b>10.740</b>	<b>134.673</b>	<b>144.953</b>		



**ENCUESTA DE INFRAESTRUCTURA Y EQUIPAMIENTOS LOCALES- 2010**

**DIPUTACIÓN PROVINCIAL DE JAÉN**

**MUNICIPIO: BAEZA**

**Provincia: 23 Isla: Municipio 009**



**CUADRO 50**

**12. INSTALACIONES DEPORTIVAS DE USO PÚBLICO**

**12.2 Tipos de deportes de las Instalaciones.**

CÓDIGO DE IDENTIFICACIÓN				NOMBRE DE LA INSTALACIÓN	Tipo de deporte
Clave	Provincia	Municipio	Nº Orden		CI
ID	23	009	001	Pista Polideportiva en Pabellon San Andres	BC
ID	23	009	001	Pista Polideportiva en Pabellon San Andres	BM
ID	23	009	001	Pista Polideportiva en Pabellon San Andres	FB
ID	23	009	001	Pista Polideportiva en Pabellon San Andres	TE
ID	23	009	002	Campo de Futbol 01 (de Césped)	AT
ID	23	009	002	Campo de Futbol 01 (de Césped)	FB
ID	23	009	003	Polideportivo Cubierto	BC
ID	23	009	003	Polideportivo Cubierto	BM
ID	23	009	003	Polideportivo Cubierto	BV
ID	23	009	003	Polideportivo Cubierto	TE
ID	23	009	004	Campo Hipico (Concurso)	OT
ID	23	009	005	Pista Polideportiva CEIP San de la Cruz	BC
ID	23	009	005	Pista Polideportiva CEIP San de la Cruz	BM
ID	23	009	005	Pista Polideportiva CEIP San de la Cruz	BV
ID	23	009	005	Pista Polideportiva CEIP San de la Cruz	TE
ID	23	009	006	Pista Polideportiva 1 CEIP Antonio Machado	BC
ID	23	009	006	Pista Polideportiva 1 CEIP Antonio Machado	BM
ID	23	009	006	Pista Polideportiva 1 CEIP Antonio Machado	BV
ID	23	009	006	Pista Polideportiva 1 CEIP Antonio Machado	TE
ID	23	009	007	Pista Polideportiva CEIP Angel Lopez Salazar	BC
ID	23	009	007	Pista Polideportiva CEIP Angel Lopez Salazar	TE
ID	23	009	008	Patronato Municipal Zonas Comunes	OT
ID	23	009	009	Pista Polideportiva IES Andres Vandelvira	BC
ID	23	009	009	Pista Polideportiva IES Andres Vandelvira	BM



**ENCUESTA DE INFRAESTRUCTURA Y EQUIPAMIENTOS LOCALES- 2010**

**DIPUTACIÓN PROVINCIAL DE JAÉN**

**MUNICIPIO: BAEZA**

**Provincia: 23 Isla: Municipio 009**



**CUADRO 50**

**12. INSTALACIONES DEPORTIVAS DE USO PÚBLICO**

**12.2 Tipos de deportes de las Instalaciones.**

CÓDIGO DE IDENTIFICACIÓN				NOMBRE DE LA INSTALACIÓN	Tipo de deporte
Clave	Provincia	Municipio	Nº Orden		CI
ID	23	009	009	Pista Polideportiva IES Andres Vandelvira	BV
ID	23	009	009	Pista Polideportiva IES Andres Vandelvira	TE
ID	23	009	010	Polideportivo Cubierto UNIA. Antonio Macha	BC
ID	23	009	010	Polideportivo Cubierto UNIA. Antonio Macha	BM
ID	23	009	010	Polideportivo Cubierto UNIA. Antonio Macha	FB
ID	23	009	010	Polideportivo Cubierto UNIA. Antonio Macha	TE
ID	23	009	012	Terreno de Juego Camino de la Tenienta	FB
ID	23	009	013	Campo de Futbol El Vivero	FB
ID	23	009	015	Pista Polideportiva Los Poetas	BC
ID	23	009	015	Pista Polideportiva Los Poetas	BM
ID	23	009	015	Pista Polideportiva Los Poetas	TE
ID	23	009	016	Pista de Futbol Parque Leocadio Marin	BC
ID	23	009	016	Pista de Futbol Parque Leocadio Marin	BM
ID	23	009	017	Piscina Municipal	NA
ID	23	009	018	Pista de Tennis 01	TE
ID	23	009	019	Campo de Futbol 02 (de Tierra)	FB
ID	23	009	021	Zonas Comunes Complejo Municipal	BC
ID	23	009	021	Zonas Comunes Complejo Municipal	BM
ID	23	009	021	Zonas Comunes Complejo Municipal	BV
ID	23	009	021	Zonas Comunes Complejo Municipal	OT
ID	23	009	022	Pista Polideportiva Cubierta	BC
ID	23	009	022	Pista Polideportiva Cubierta	BM
ID	23	009	022	Pista Polideportiva Cubierta	BV
ID	23	009	022	Pista Polideportiva Cubierta	TE



**ENCUESTA DE INFRAESTRUCTURA Y EQUIPAMIENTOS LOCALES- 2010**

**DIPUTACIÓN PROVINCIAL DE JAÉN**

**MUNICIPIO: BAEZA**

**Provincia: 23 Isla: Municipio 009**



**CUADRO 50**

**12. INSTALACIONES DEPORTIVAS DE USO PÚBLICO**

**12.2 Tipos de deportes de las Instalaciones.**

CÓDIGO DE IDENTIFICACIÓN				NOMBRE DE LA INSTALACIÓN	Tipo de deporte
Clave	Provincia	Municipio	Nº Orden		CI
ID	23	009	023	Parque Las Norias	TE
ID	23	009	024	Pista Polideportiva Las Norias	BC
ID	23	009	024	Pista Polideportiva Las Norias	BM
ID	23	009	025	Pista Polideportiva La Redonda	BC
ID	23	009	025	Pista Polideportiva La Redonda	BM
ID	23	009	025	Pista Polideportiva La Redonda	TE
ID	23	009	026	Terreno de Juego Parque de la Isla	TE
ID	23	009	028	Campo de Futbol A.Guardia Civil	AT
ID	23	009	028	Campo de Futbol A.Guardia Civil	FB
ID	23	009	029	Piscina Chapoteo	NA
ID	23	009	030	Pista de Atletismo	AT
ID	23	009	031	Pista de Tenis 02	TE
ID	23	009	032	Pista de Tenis 03	TE
ID	23	009	033	Pista de Tenis 04	TE
ID	23	009	034	Pista Poldeportiva	BC
ID	23	009	034	Pista Poldeportiva	BM
ID	23	009	034	Pista Poldeportiva	BV
ID	23	009	034	Pista Poldeportiva	TE
ID	23	009	035	Pista de Padel 01	PD
ID	23	009	036	Pista de Padel 02	PD
ID	23	009	037	Campo de Doma Hipica	OT
ID	23	009	038	Picadero Cubierto	OT
ID	23	009	039	Sala de Aerobit y Danza	OT
ID	23	009	040	Sala de Aerobit	OT



**ENCUESTA DE INFRAESTRUCTURA Y EQUIPAMIENTOS LOCALES- 2010**

**DIPUTACIÓN PROVINCIAL DE JAÉN**

**MUNICIPIO: BAEZA**

**Provincia: 23 Isla: Municipio 009**



**CUADRO 50**

**12. INSTALACIONES DEPORTIVAS DE USO PÚBLICO**

**12.2 Tipos de deportes de las Instalaciones.**

CÓDIGO DE IDENTIFICACIÓN				NOMBRE DE LA INSTALACIÓN	Tipo de deporte
Clave	Provincia	Municipio	Nº Orden		CI
ID	23	009	041	Pista de Squash 01	OT
ID	23	009	042	Pista de Squash 02	OT
ID	23	009	043	Sala de Musculacion	OT
ID	23	009	044	Sala Gimnasia Discapitados	GI
ID	23	009	045	Pista de Petanca Parque Blas Infante	OT
ID	23	009	046	Pista de Petanca El Vivero	OT
ID	23	009	047	Pista de Entrenamiento de Baloncesto El Vivero	OT
ID	23	009	048	Pista de Petanca 1	OT
ID	23	009	049	Pista de Petanca 2	OT
ID	23	009	050	Sala de Karate en Pabellon San Andres	GI
ID	23	009	051	Terreno de Juego Pabellon de San Andres	FB
ID	23	009	052	Pista Polideportiva Cubierta CEIP San Juan de	BC
ID	23	009	052	Pista Polideportiva Cubierta CEIP San Juan de	BM
ID	23	009	052	Pista Polideportiva Cubierta CEIP San Juan de	BV
ID	23	009	052	Pista Polideportiva Cubierta CEIP San Juan de	TE
ID	23	009	053	Pista Polideportiva 2 CEIP Antonio Machado	BC
ID	23	009	053	Pista Polideportiva 2 CEIP Antonio Machado	BM
ID	23	009	053	Pista Polideportiva 2 CEIP Antonio Machado	FB
ID	23	009	053	Pista Polideportiva 2 CEIP Antonio Machado	TE
ID	23	009	054	Gimnasio CEIP Antonio Machado	GI
ID	23	009	055	Gimnasio IES Andres Vandelvira	GI
ID	23	009	056	Pista Cubierta IES Andres Vandelvira	BC
ID	23	009	056	Pista Cubierta IES Andres Vandelvira	BM
ID	23	009	056	Pista Cubierta IES Andres Vandelvira	BV



**ENCUESTA DE INFRAESTRUCTURA Y EQUIPAMIENTOS LOCALES- 2010**

**DIPUTACIÓN PROVINCIAL DE JAÉN**

**MUNICIPIO: BAEZA**

**Provincia: 23 Isla: Municipio 009**



**CUADRO 50**

**12. INSTALACIONES DEPORTIVAS DE USO PÚBLICO**

**12.2 Tipos de deportes de las Instalaciones.**

CÓDIGO DE IDENTIFICACIÓN				NOMBRE DE LA INSTALACIÓN	Tipo de deporte
Clave	Provincia	Municipio	Nº Orden		CI
ID	23	009	056	Pista Cubierta IES Andres Vandelvira	FB
ID	23	009	056	Pista Cubierta IES Andres Vandelvira	TE
ID	23	009	057	Pista baloncesto IES Andres Vandelvira	BC
ID	23	009	058	Pista Polideportiva CDP. Filipenses	BC
ID	23	009	058	Pista Polideportiva CDP. Filipenses	BM
ID	23	009	058	Pista Polideportiva CDP. Filipenses	FB
ID	23	009	059	Pista Polideportiva UNIA Antonio Machado	BC
ID	23	009	059	Pista Polideportiva UNIA Antonio Machado	BM
ID	23	009	059	Pista Polideportiva UNIA Antonio Machado	FB
ID	23	009	059	Pista Polideportiva UNIA Antonio Machado	TE
ID	23	009	068	Salto de Pertiga 1 AGC	OT
ID	23	009	069	Salto de Pertiga 2 AGC	AT
ID	23	009	070	Salto de Longitud 1 AGC	AT
ID	23	009	071	Salto de Longitud 2 AGC	AT
ID	23	009	072	Pista de Voleybol 3 AGC	BV
ID	23	009	073	Pista de Voleybol 2 AGC	BV
ID	23	009	074	Pista de Voleybol 1 Academia Guardia Civil	BV
ID	23	009	075	Pista de Atletismo AGC	AT
ID	23	009	076	Pista de Balonmano AGC	BM
ID	23	009	077	Pista de Baloncesto 4 AGC	BC
ID	23	009	078	Pista de Baloncesto 3 AGC	BC
ID	23	009	079	Pista de Baloncesto 2 AGC	BC
ID	23	009	080	Pista de Baloncesto 1 AGC	BC
ID	23	009	081	Pista de Tenis AGC	TE



**ENCUESTA DE INFRAESTRUCTURA Y EQUIPAMIENTOS LOCALES- 2010**

**DIPUTACIÓN PROVINCIAL DE JAÉN**

**MUNICIPIO: BAEZA**

**Provincia: 23 Isla: Municipio 009**



**CUADRO 50**

**12. INSTALACIONES DEPORTIVAS DE USO PÚBLICO**

**12.2 Tipos de deportes de las Instalaciones.**

CÓDIGO DE IDENTIFICACIÓN				NOMBRE DE LA INSTALACIÓN	Tipo de deporte
Clave	Provincia	Municipio	Nº Orden		CI
ID	23	009	082	Sala de Musculacion AGC	GI
ID	23	009	083	Pista Polideportiva Cubierta AGC	BC
ID	23	009	083	Pista Polideportiva Cubierta AGC	BM
ID	23	009	083	Pista Polideportiva Cubierta AGC	BV
ID	23	009	083	Pista Polideportiva Cubierta AGC	OT
ID	23	009	084	Piscina AGC	NA
ID	23	009	085	Pista Entrenamiento Baloncesto AGC	BC
ID	23	009	086	Pista de Futbol AGC	FB
ID	23	009	087	Círculo Carrera a Pie	AT
ID	23	009	088	Zonas Deportivas UNIA. Antonio Machado	OT
ID	23	009	089	Pabellon de San Andres (Zonas cumunes)	OT
ID	23	009	011	Campo de Futbol "Las Escuelas"	FB
ID	23	009	020	Piscina "La Laguna"	NA
ID	23	009	067	Piscina Chapoteo	NA
ID	23	009	014	Pista de Futbol los Pinitos	FB
ID	23	009	062	Pista de Tennis los Pinitos	TE
ID	23	009	063	Pista de Petanca los Pinitos	OT
ID	23	009	064	Pista de Skate Board los Pinitos	OT
ID	23	009	065	Pista de Futbol CEIP la Laguna	OT
ID	23	009	066	Pista de Baloncesto CEIP la Laguna	OT
ID	23	009	091	Zonas Comunes Los Pinitos	OT
ID	23	009	027	Campo de Futbol La Yedra	FB
ID	23	009	060	Vaso de Piscina la Yedra	NA
ID	23	009	061	Piscina Chapoteo la Yedra	NA

**ENCUESTA DE INFRAESTRUCTURA Y EQUIPAMIENTOS LOCALES- 2010**

DIPUTACIÓN PROVINCIAL DE JAÉN

**MUNICIPIO:** BAEZA**Provincia:** 23 **Isla:** **Municipio** 009**CUADRO 50****12. INSTALACIONES DEPORTIVAS DE USO PÚBLICO****12.2 Tipos de deportes de las Instalaciones.**

CÓDIGO DE IDENTIFICACIÓN				NOMBRE DE LA INSTALACIÓN	Tipo de deporte
Clave	Provincia	Municipio	Nº Orden		CI
ID	23	009	090	Piscina la Yedra	NA



**ENCUESTA DE INFRAESTRUCTURA Y EQUIPAMIENTOS LOCALES- 2010**

**DIPUTACIÓN PROVINCIAL DE JAÉN**

**MUNICIPIO: BAEZA**

**Provincia: 23 Isla: Municipio 009**



**CUADRO 51**

**12. OTRAS INSTALACIONES PÚBLICAS.**

**12.1 Centros Culturales y de Esparcimiento.**

**12.1.1 Características de las instalaciones.**

CÓDIGO DE IDENTIFICACIÓN			NOMBRE DEL CENTRO	CARACTERÍSTICAS							
Provin-cia	Muni-cipio	Nº Orden		Tipo	Titular	Gestión	Superficie (m2)			Sin Barreras Arquitectonicas	Estado
				CI	CI	CI	Cubierta	Aire Libre	Solar	CI	
23	009	009	Casa de la Juventud	CS	MU	MU	175	0	175	SI	E
23	009	015	Biblioteca y Archivo Municipal	BI	MU	MU	760	414	794	SI	B
23	009	014	Salon Social La Yedra	CS	MU	MU	210	0	157	SI	B
23	009	001	Edificio Usos Multiples UNIA Antonio Mac	OT	MU	MU	2.152	140	2.022	SI	B
23	009	013	Escuela de Hosteleria "La Laguna"	OT	MU	CA	250	0	250	SI	B
23	009	012	Museo del Aceite "La Laguna"	MS	MU	MU	3.000	0	1.500	SI	B
23	009	006	Edificio Social	OT	MU	MU	900	345	1.032	SI	R
23	009	004	Auditorio Los Descalzos	AU	MU	MU	455	0	455	SI	B
23	009	008	Conservatorio de Musica	OT	MU	MU	900	180	630	SI	B
23	009	007	Palacio de Jabalquinto	OT	MU	MU	4.053	193	1.545	SI	B
23	009	003	Auditorio de San Francisco	AU	MU	MU	750	1.430	2.180	SI	B
23	009	002	Teatro Cine Montemar	TC	MU	MU	2.049	0	778	SI	E
23	009	011	Plaza de Toros (Baeza)	PZ	MU	MU	500	4.996	5.496	SI	B
23	009	005	Biblioteca Archivo y Salon de actos	BI	MU	MU	1.212	0	1.072	SI	B
23	009	010	Torre de la Puerta de Ubeda	OT	MU	MU	470	0	240	SI	B
<b>TOTAL MUNICIPIO</b>							<b>17.836</b>	<b>7.698</b>	<b>18.326</b>		



**ENCUESTA DE INFRAESTRUCTURA Y EQUIPAMIENTOS LOCALES- 2010**

**DIPUTACIÓN PROVINCIAL DE JAÉN**

**MUNICIPIO:**

**BAEZA**

**Provincia:**

**23**

**Isla:**

**Municipio**

**009**





**CUADRO 52**

**12. OTRAS INSTALACIONES PÚBLICAS.**

**12.1 Centros Culturales y de Esparcimiento.**

**12.1.2 Superficie de los Usos de los Centros.**

CÓDIGO DE IDENTIFICACIÓN			NOMBRE DEL CENTRO	USO	SUPERFICIE CUBIERTA
Provin-cia	Muni-cipio	Nº Orden		Cl	m2
23	009	004	Auditorio Los Descalzos	AO	455
23	009	003	Auditorio de San Francisco	AO	750
23	009	015	Biblioteca y Archivo Municipal	BA	760
23	009	005	Biblioteca Archivo y Salon de actos	BA	1.212
23	009	002	Teatro Cine Montemar	CI	2.049
23	009	009	Casa de la Juventud	CV	175
23	009	006	Edificio Social	CV	900
23	009	014	Salon Social La Yedra	CV	210
23	009	001	Edificio Usos Multiples UNIA Antonio Macha	DC	2.152
23	009	008	Conservatorio de Musica	ED	900
23	009	013	Escuela de Hosteleria "La Laguna"	ED	250
23	009	007	Palacio de Jabalquinto	ED	4.053
23	009	012	Museo del Aceite "La Laguna"	MO	3.000
23	009	010	Torre de la Puerta de Ubeda	OT	470
23	009	011	Plaza de Toros (Baeza)	PS	500
<b>TOTAL MUNICIPIO</b>					<b>17.836</b>

		<b>ENCUESTA DE INFRAESTRUCTURA Y EQUIPAMIENTOS LOCALES- 2010</b>				
<b>MINISTERIO DE POLÍTICA TERRITORIAL</b>		<b>DIPUTACIÓN PROVINCIAL DE JAÉN</b>				
<b>MUNICIPIO:</b>		<b>BAEZA</b>				
<b>Provincia:</b>	<b>23</b>	<b>Isla:</b>		<b>Municipio</b>	<b>009</b>	



**CUADRO 53**

**12. OTRAS INSTALACIONES PÚBLICAS.**

**12.2. Parques, jardines y áreas naturales.**

CÓDIGO DE IDENTIFICACIÓN				NOMBRE DEL CENTRO	TIPO	TITULAR	GESTIÓN	SUPERFICIE CUBIERTA			PRESTACIONES						Sin Barreras Arquitectónicas	ESTADO
Clave	Provin-cia	Muni-cipio	Nº Orden					CI	CI	CI	Cubierta	Aire Libre	Solar	Ag	Sa	Ee	Cm	Ji
PJ	23	009	001	Paseo de la Constitucion	PU	MU	MU	95	6.185	6.280	SI	NO	SI	NO	SI	NO	SI	B
PJ	23	009	002	Parque Leocadio Marin	PU	MU	MU	226	20.256	20.482	SI	SI	SI	NO	SI	NO	SI	B
PJ	23	009	003	Plaza de los Tejares	PU	MU	MU	0	650	650	SI	SI	SI	NO	SI	NO	SI	B
PJ	23	009	004	Parque Avda. de Peru y Guadalquivir	PU	MU	MU	0	1.790	1.790	SI	SI	SI	NO	NO	NO	SI	B
PJ	23	009	005	Parque Plaza de Toros	PU	MU	MU	0	6.790	6.790	SI	NO	SI	NO	SI	NO	SI	B
PJ	23	009	006	Jardines Paseo Antonio Machado	JA	MU	MU	0	650	650	SI	SI	SI	NO	NO	NO	SI	B
PJ	23	009	007	Nuevo Parque Arroyo Matadero	PU	MU	MU	0	17.370	17.370	SI	SI	SI	NO	NO	NO	SI	B
PJ	23	009	008	Area Recreativa y Campo de Futbol	OT	MU	MU	83	5.854	5.937	NO	SI	SI	NO	NO	SI	SI	B
PJ	23	009	009	Parque Infantil del Puente del Obispo	ZR	MU	MU	0	1.376	1.376	SI	SI	SI	SI	SI	SI	SI	R
PJ	23	009	010	Complejo Turistico Hostelero La Lag	OT	MU	MU	12.600	46.000	58.600	NO	NO	NO	NO	NO	SI	SI	B
PJ	23	009	011	Zona Verde Puerta de Cordoba	ZR	MU	MU	0	4.950	4.950	SI	NO	NO	NO	NO	SI	SI	B
PJ	23	009	012	Plaza Avda.Peru y Guadalquivir	JA	MU	MU	0	1.450	1.450	SI	SI	SI	NO	NO	NO	SI	B
PJ	23	009	013	Parque Avda.Peru y Sevilla	JA	MU	MU	0	424	424	SI	SI	SI	NO	NO	NO	SI	B
PJ	23	009	014	Plaza de Fernando Medina	PU	MU	MU	0	1.525	1.525	SI	SI	SI	NO	NO	NO	SI	B
PJ	23	009	015	Plaza de la Con titucion	PU	MU	MU	0	410	410	SI	SI	SI	NO	NO	NO	SI	B
PJ	23	009	016	Parque Las Norias	PU	MU	MU	0	2.262	2.262	SI	SI	SI	NO	NO	NO	SI	B
PJ	23	009	017	Parque Camino de La Redonda	PU	MU	MU	0	2.246	2.246	SI	SI	SI	NO	NO	NO	SI	E
PJ	23	009	018	Jardines Cristo de la Yedra	JA	MU	MU	0	631	631	SI	SI	SI	NO	NO	NO	SI	B
PJ	23	009	019	Parque de la Isla	PU	MU	MU	0	1.330	1.330	SI	SI	SI	NO	NO	NO	SI	B
PJ	23	009	020	Paseo Arca del Agua	JA	MU	MU	0	2.525	2.525	SI	SI	SI	NO	NO	NO	SI	B
PJ	23	009	021	Parque Juan Antonio Martinez	JA	MU	MU	0	1.500	1.500	SI	SI	SI	NO	NO	NO	SI	B
PJ	23	009	022	Jardines Paseo de las Murallas I	JA	MU	MU	0	375	375	SI	SI	SI	NO	NO	NO	SI	B



	<b>ENCUESTA DE INFRAESTRUCTURA Y EQUIPAMIENTOS LOCALES- 2010</b>						
	<b>DIPUTACIÓN PROVINCIAL DE JAÉN</b>						
	<b>MUNICIPIO:</b>		<b>BAEZA</b>				
	<b>Provincia:</b>	<b>23</b>	<b>Isla:</b>		<b>Municipio</b>	<b>009</b>	

**CUADRO 54**

**13. LONJAS, MERCADOS Y RECINTOS FERIALES.**

CÓDIGO DE IDENTIFICACIÓN				NÚCLEO DE POBLACIÓN	NOMBRE DEL EQUIPAMIENTO	TIPO	TITULAR	GESTIÓN	SUPERFICIE (m2)			Sin Barreras Arquitectónicas	ESTADO
Clave	Provincia	Municipio	Nº Orden						CI	CI	CI		
LM	23	009	001	BAEZA(NUCLEO)	Mercado Municipal	ME	MU	MU	2.170	0	2.170	SI	B
LM	23	009	002	BAEZA(NUCLEO)	Ferial alrededor del P.Cubierto	FE	MU	MU	0	11.938	11.938	SI	B
<b>TOTAL MUNICIPIO</b>									<b>2.170</b>	<b>11.938</b>	<b>14.108</b>		



GOBIERNO DE ESPAÑA  
MINISTERIO DE POLÍTICA TERRITORIAL

**ENCUESTA DE INFRAESTRUCTURA Y EQUIPAMIENTOS LOCALES- 2010**

DIPUTACIÓN PROVINCIAL DE JAÉN

**MUNICIPIO:**

**BAEZA**

**Provincia:**

**23**

**Isla:**

**Municipio**


**009**



**CUADRO 55**

**14. MATADEROS**

CÓDIGO DE IDENTIFICACIÓN				NOMBRE DEL MATADERO	CLASE	TITULAR	GESTIÓN	SUPERFICIE (m2)			Sin Barreras Arquitectónicas	ESTADO	CAPACIDAD ANUAL		TUNEL	LINEAS DE SACRIFICIO			
Clave	Provincia	Municipio	Nº Orden					Cubierta	Aire Libre	Solar			Tm	%		%	Bo	Ov	Po
MT	23	009	001	Matadero Municipal	MU	MU	MU	600	810	1.410	NO	R	570	25	SI	SI	SI	SI	NO
<b>TOTAL MUNICIPIO</b>								<b>600</b>	<b>810</b>	<b>1.410</b>			<b>570</b>						

	<b>ENCUESTA DE INFRAESTRUCTURA Y EQUIPAMIENTOS LOCALES- 2010</b>				
	<b>DIPUTACIÓN PROVINCIAL DE JAÉN</b>				
	<b>MUNICIPIO:</b>		<b>BAEZA</b>		
	<b>Provincia:</b>	<b>23</b>	<b>Isla:</b>		<b>Municipio</b>



**CUADRO 56**  
**15. CEMENTERIOS**

CÓDIGO DE IDENTIFICACIÓN				NÚCLEO DE POBLACIÓN	NOMBRE DEL CEMENTERIO	TITULAR	DISTANCIA AL NÚCLEO	ESTADO DE ACCESO	CAPILLA	DEPÓSITO	AMPLIACIÓN	GRADO DE SATURACIÓN	SUPERFICIE TOTAL	Sin Barreras Arquitectónicas	CREMATARIO
Clave	Provincia	Municipio	Nº Orden												
CE	23	009	001	BAEZA(NUCLEO)	Cementerio Municipal	MU	1,3	B	MO	SI	SI	55	30.788	SI	NO
<b>TOTAL MUNICIPIO</b>													<b>30.788</b>		

		ENCUESTA DE INFRAESTRUCTURA Y EQUIPAMIENTOS LOCALES- 2010			
GOBIERNO DE ESPAÑA		MINISTERIO DE POLÍTICA TERRITORIAL			
DIPUTACIÓN PROVINCIAL DE JAÉN					
MUNICIPIO:		BAEZA			
Provincia:	23	Isla:		Municipio	009

**CUADRO 58**  
**17. CENTROS SANITARIOS**

CÓDIGO DE IDENTIFICACIÓN				NÚCLEO DE POBLACIÓN	NOMBRE DEL CENTRO	TIPO	TITULAR	GESTIÓN	SUPERFICIE (m2)			UCI	CAMAS	Sin Barreras Arquitectónicas	ESTADO
Clave	Provincia	Municipio	Nº Orden						CI	CI	CI				
SA	23	009	001	BAEZA(NUCLEO)	Centro Comarcal de Saud	AMB	CAU	SAS	1.541	372	1.913	NO	0	SI	B
SA	23	009	002	PUENTE DEL OBISPO(NUCLEO)	Consultorio Medico (Puente del Obis	CLO	MUN	SAS	50	0	50	NO	0	SI	B
SA	23	009	003	BAEZA(NUCLEO)	Consultorio Medico (Las Escuelas)	CLO	CAU	SAS	50	0	50	NO	0	SI	B
<b>TOTAL MUNICIPIO</b>									<b>1.641</b>	<b>372</b>	<b>2.013</b>				



	<b>ENCUESTA DE INFRAESTRUCTURA Y EQUIPAMIENTOS LOCALES- 2010</b>										
	<b>DIPUTACIÓN PROVINCIAL DE JAÉN</b>										
	<b>MUNICIPIO:</b>		<b>BAEZA</b>								
	<b>Provincia:</b>	<b>23</b>	<b>Isla:</b>		<b>Municipio</b>	<b>009</b>					



**CUADRO 59**

**18. CENTROS ASISTENCIALES**

CÓDIGO DE IDENTIFICACIÓN				NÚCLEO DE POBLACIÓN	NOMBRE DEL CENTRO	TIPO	TITULAR	GESTIÓN	PLAZAS	SUPERFICIE (m2)			Sin Barreras Arquitectónicas	ESTADO
Clave	Provincia	Municipio	Nº Orden							CI	CI	Km		
AS	23	009	001	BAEZA(NUCLEO)	Guarderia Leocadio Marin	CA	MU	MU	50	226	0	226	SI	R
AS	23	009	002	BAEZA(NUCLEO)	Centro Ocupacional de Minusvalidos Psiqu	CA	MU	MU	44	1.600	1.081	1.165	SI	B
AS	23	009	003	BAEZA(NUCLEO)	Centro de ayuda social de la Mujer "Nuev	CA	MU	MU	40	1.196	650	1.846	SI	B
AS	23	009	004	BAEZA(NUCLEO)	Residencia de la tercera Edad	RA	MU	MU	14	2.367	0	1.236	SI	B
AS	23	009	005	BAEZA(NUCLEO)	Residencia de la tercera Edad Purisima C	RA	MU	MU	54	2.400	0	2.400	SI	B
AS	23	009	006	BAEZA(NUCLEO)	Guarderia Municipal Nueva	GI	MU	MU	100	848	173	1.021	SI	E
AS	23	009	007	BAEZA(NUCLEO)	Centro Social Barrio Andalucia	IN	MU	MU	60	402	0	402	SI	B
AS	23	009	008	BAEZA(NUCLEO)	Centro Ocupacional Escuela de Ceramica	CA	MU	MU	150	354	0	354	SI	B
AS	23	009	009	BAEZA(NUCLEO)	Guarderia Municipal	GI	MU	MU	80	750	900	1.650	SI	B
AS	23	009	010	BAEZA(NUCLEO)	Casas Capitulares	EX	MU	MU	30	600	0	300	SI	B
AS	23	009	011	BAEZA(NUCLEO)	Albergue Temporero	AL	MU	MU	15	472	0	236	SI	R
<b>TOTAL MUNICIPIO</b>									<b>637</b>	<b>11.215</b>	<b>2.804</b>	<b>10.836</b>		

	<b>ENCUESTA DE INFRAESTRUCTURA Y EQUIPAMIENTOS LOCALES- 2010</b>						
	<b>DIPUTACIÓN PROVINCIAL DE JAÉN</b>						
	<b>MUNICIPIO:</b>		<b>BAEZA</b>				
	<b>Provincia:</b>	<b>23</b>	<b>Isla:</b>		<b>Municipio</b>	<b>009</b>	

**CUADRO 60**

**19 CENTROS DE ENSEÑANZA**

**19.1. Características de los Centros.**

CÓDIGO DE IDENTIFICACIÓN				NÚCLEO DE POBLACIÓN	NOMBRE DEL CENTRO	Ámbito	Titular	SUPERFICIE (m2)			Sin Barreras Arquitectónicas	ESTADO
Clave	Provincia	Municipio	Nº Orden					Cl	Cl	Cubierta		
EN	23	009	001	BAEZA(NUCLEO)	Academia de la Guardia Civil	C	CE	38.000	249.570	269.570	SI	B
EN	23	009	009	BAEZA(NUCLEO)	CP. Antonio Machado II	L	CE	720	2.872	3.232	SI	B
EN	23	009	007	BAEZA(NUCLEO)	IES. Santísima Trinidad	C	CE	3.050	650	3.700	SI	R
EN	23	009	004	BAEZA(NUCLEO)	Centro de Educacion de Adultos	L	CE	100	0	100	SI	B
EN	23	009	002	BAEZA(NUCLEO)	CEIP. Angel Lopez Salazar	L	CE	1.455	1.500	2.955	SI	B
EN	23	009	001	BAEZA(NUCLEO)	IES. Andres Vandelvira	C	CE	2.400	7.170	9.570	SI	B
EN	23	009	003	BAEZA(NUCLEO)	CP. Antonio Machado I	L	CE	3.750	6.330	9.830	SI	R
EN	23	009	005	BAEZA(NUCLEO)	CDP. Filipenses (Concertado)	L	PR	3.326	1.350	3.913	SI	B
EN	23	009	006	BAEZA(NUCLEO)	CEIP. San Juan de la Cruz	L	CE	3.343	5.115	8.458	SI	B
EN	23	009	008	PUENTE DEL OBISPO(NUCLEO)	CP. San Isidro	L	CE	500	1.820	2.320	SI	R
<b>TOTAL MUNICIPIO</b>								<b>56.644</b>	<b>276.377</b>	<b>313.648</b>		



GOBIERNO DE ESPAÑA  
MINISTERIO DE POLÍTICA TERRITORIAL

**ENCUESTA DE INFRAESTRUCTURA Y EQUIPAMIENTOS LOCALES- 2010**

**DIPUTACIÓN PROVINCIAL DE JAÉN**

**MUNICIPIO:**

**BAEZA**

**Provincia:**

**23**

**Isla:**

**Municipio**

**009**




**CUADRO 61**

**19 CENTROS DE ENSEÑANZA**

**19.2. Niveles de enseñanza de los Centros.**

CÓDIGO DE IDENTIFICACIÓN				NÚCLEO DE POBLACIÓN	NOMBRE DEL CENTRO	Nivel	CENTROS NO UNIVERSITARIOS		
Clave	Provincia	Municipio	Nº Orden				Cl	Unidades	Plazas
EN	23	009	001	BAEZA(NUCLEO)	Academia de la Guardia Civil	OTR	180	4.500	4.500
EN	23	009	001	BAEZA(NUCLEO)	Academia de la Guardia Civil	OTR	180	4.500	4.500
EN	23	009	001	BAEZA(NUCLEO)	IES. Andres Vandelvira	BAC	4	120	87
EN	23	009	001	BAEZA(NUCLEO)	IES. Andres Vandelvira	BAC	4	120	87
EN	23	009	001	BAEZA(NUCLEO)	IES. Andres Vandelvira	ESO	20	500	436
EN	23	009	001	BAEZA(NUCLEO)	IES. Andres Vandelvira	ESO	20	500	436
EN	23	009	001	BAEZA(NUCLEO)	IES. Andres Vandelvira	ESP	1	10	3
EN	23	009	001	BAEZA(NUCLEO)	IES. Andres Vandelvira	ESP	1	10	3
EN	23	009	001	BAEZA(NUCLEO)	IES. Andres Vandelvira	FP1	3	90	41
EN	23	009	001	BAEZA(NUCLEO)	IES. Andres Vandelvira	FP1	3	90	41
EN	23	009	001	BAEZA(NUCLEO)	IES. Andres Vandelvira	FP2	3	90	40
EN	23	009	001	BAEZA(NUCLEO)	IES. Andres Vandelvira	FP2	3	90	40
EN	23	009	002	BAEZA(NUCLEO)	CP. Angel Lopez Salazar	ESP	1	10	5
EN	23	009	002	BAEZA(NUCLEO)	CP. Angel Lopez Salazar	INF	6	150	116
EN	23	009	002	BAEZA(NUCLEO)	CP. Angel Lopez Salazar	PRI	12	300	264
EN	23	009	003	BAEZA(NUCLEO)	CP. Antonio Machado I	PRI	18	450	405
EN	23	009	004	BAEZA(NUCLEO)	Centro de Educacion de Adultos	OTR	8	200	152
EN	23	009	005	BAEZA(NUCLEO)	CP. Filipenses (Concertado)	INF	3	75	71
EN	23	009	005	BAEZA(NUCLEO)	CP. Filipenses (Concertado)	PRI	6	150	150
EN	23	009	006	BAEZA(NUCLEO)	CP. San Juan de la Cruz	ESP	1	10	8
EN	23	009	006	BAEZA(NUCLEO)	CP. San Juan de la Cruz	INF	4	100	84
EN	23	009	006	BAEZA(NUCLEO)	CP. San Juan de la Cruz	PRI	12	300	234
EN	23	009	007	BAEZA(NUCLEO)	IES. Santisima Trinidad	BAC	5	150	129

	<b>ENCUESTA DE INFRAESTRUCTURA Y EQUIPAMIENTOS LOCALES- 2010</b>				
	<b>DIPUTACIÓN PROVINCIAL DE JAÉN</b>				
	<b>MUNICIPIO:</b>	<b>BAEZA</b>			
	<b>Provincia:</b>	<b>23</b>	<b>Isla:</b>		<b>Municipio</b>



**CUADRO 61**

**19 CENTROS DE ENSEÑANZA**

**19.2. Niveles de enseñanza de los Centros.**

CÓDIGO DE IDENTIFICACIÓN				NÚCLEO DE POBLACIÓN	NOMBRE DEL CENTRO	Nivel	CENTROS NO UNIVERSITARIOS		
Clave	Provincia	Municipio	Nº Orden				Cl	Unidades	Plazas
EN	23	009	007	BAEZA(NUCLEO)	IES. Santísima Trinidad	ESO	22	550	502
EN	23	009	007	BAEZA(NUCLEO)	IES. Santísima Trinidad	FP1	2	60	40
EN	23	009	007	BAEZA(NUCLEO)	IES. Santísima Trinidad	FP2	2	60	51
EN	23	009	007	BAEZA(NUCLEO)	IES. Santísima Trinidad	OTR	2	60	52
EN	23	009	009	BAEZA(NUCLEO)	CP. Antonio Machado II	ESP	2	20	11
EN	23	009	009	BAEZA(NUCLEO)	CP. Antonio Machado II	INF	9	225	209
EN	23	009	008	PUENTE DEL OBISPO(NUCLEO)	CP. San Isidro	INF	6	150	23
<b>TOTAL MUNICIPIO</b>							<b>543</b>	<b>13.640</b>	<b>12.720</b>





ENCUESTA DE INFRAESTRUCTURA Y EQUIPAMIENTOS LOCALES- 2010					
DIPUTACIÓN PROVINCIAL DE JAÉN					
<b>MUNICIPIO:</b>	<b>BAEZA</b>				
<b>Provincia:</b>	<b>23</b>	<b>Isla:</b>		<b>Municipio</b>	<b>009</b>



**CUADRO 64**

**21 CASAS CONSISTORIALES Y OTROS EQUIPAMIENTOS DE USO O TITULARIDAD MUNICIPAL**

**21.2 Superficies de los usos de las Casas Consistoriales y otros equipamientos.**

CÓDIGO DE IDENTIFICACIÓN				NÚCLEO DE POBLACIÓN	NOMBRE DEL EQUIPAMIENTO	USO	SUPERFICIE CUBIERTA
Clave	Provincia	Municipio	Nº Orden			CI	m2
CC	23	009	001	BAEZA(NUCLEO)	Casa del Populo (oficina de Turismo)	OT	250
CC	23	009	002	BAEZA(NUCLEO)	Casa Consistorial	VI	89
CC	23	009	002	BAEZA(NUCLEO)	Casa Consistorial	AM	3.199
CC	23	009	003	BAEZA(NUCLEO)	UNIA Antonio Machado	OT	9.633
CC	23	009	004	BAEZA(NUCLEO)	Residencia UNIA Antonio Machado	OT	3.428
CC	23	009	005	BAEZA(NUCLEO)	Viviendas Sociales	VI	1.410
CC	23	009	006	BAEZA(NUCLEO)	Escuela de Empresas	OT	1.420
CC	23	009	007	BAEZA(NUCLEO)	Viviendas Maestros I	OT	1.133
CC	23	009	007	BAEZA(NUCLEO)	Viviendas Maestros I	VI	567
CC	23	009	008	BAEZA(NUCLEO)	Viviendas Maestros II	VI	700
CC	23	009	009	BAEZA(NUCLEO)	Vivienda Municipal I	VI	102
CC	23	009	010	BAEZA(NUCLEO)	Vivienda Municipal II (Casa Hogar)	VI	100
CC	23	009	011	BAEZA(NUCLEO)	Edificio Sindical	OT	275
CC	23	009	012	BAEZA(NUCLEO)	Estacion de Autobuses (Provisional)	OT	100
CC	23	009	017	BAEZA(NUCLEO)	Antiguas Carnicerias (Juzgados)	OT	640
CC	23	009	019	BAEZA(NUCLEO)	Escuela de Ceramica	AS	354
CC	23	009	019	BAEZA(NUCLEO)	Escuela de Ceramica	OT	640
CC	23	009	020	BAEZA(NUCLEO)	Hospederia Municipal	OT	5.340
CC	23	009	021	BAEZA(NUCLEO)	Edificio Vela Almazan	OT	100
CC	23	009	021	BAEZA(NUCLEO)	Edificio Vela Almazan	AS	2.367
CC	23	009	022	BAEZA(NUCLEO)	Escuela Taller	OT	1.300
CC	23	009	023	BAEZA(NUCLEO)	Escuela de Arte	OT	4.080
CC	23	009	024	BAEZA(NUCLEO)	Antiguo Cuartel de Sementales (Aparcamiento, Sal	OT	4.235



ENCUESTA DE INFRAESTRUCTURA Y EQUIPAMIENTOS LOCALES- 2010					
DIPUTACIÓN PROVINCIAL DE JAÉN					
<b>MUNICIPIO:</b>	<b>BAEZA</b>				
<b>Provincia:</b>	<b>23</b>	<b>Isla:</b>		<b>Municipio</b>	<b>009</b>




**CUADRO 64**

**21 CASAS CONSISTORIALES Y OTROS EQUIPAMIENTOS DE USO O TITULARIDAD MUNICIPAL**

**21.2 Superficies de los usos de las Casas Consistoriales y otros equipamientos.**

CÓDIGO DE IDENTIFICACIÓN				NÚCLEO DE POBLACIÓN	NOMBRE DEL EQUIPAMIENTO	USO	SUPERFICIE CUBIERTA
Clave	Provincia	Municipio	Nº Orden			CI	m2
CC	23	009	026	BAEZA(NUCLEO)	Edificio Municipal III	AM	1.250
CC	23	009	027	BAEZA(NUCLEO)	Antiguo Puesto de la Cruz Roja	AA	80
CC	23	009	032	BAEZA(NUCLEO)	Viviendas Sociales	VI	1.899
CC	23	009	033	BAEZA(NUCLEO)	Edificio Multiple III	AS	2.610
CC	23	009	025	ESCUELAS (LAS)(NUCLEO)	Edificio Municipal II	SA	50
CC	23	009	025	ESCUELAS (LAS)(NUCLEO)	Edificio Municipal II	OT	190
CC	23	009	016		Almacenes Municipales "La Laguna"	AA	2.000
CC	23	009	013	PUENTE DEL OBISPO(NUCLEO)	Edificio Municipal I	VI	337
CC	23	009	013	PUENTE DEL OBISPO(NUCLEO)	Edificio Municipal I	AA	200
CC	23	009	014	PUENTE DEL OBISPO(NUCLEO)	Vivienda Municipal III	VI	667
CC	23	009	015	PUENTE DEL OBISPO(NUCLEO)	Viviendas Maestros III	VI	510

	<b>ENCUESTA DE INFRAESTRUCTURA Y EQUIPAMIENTOS LOCALES- 2010</b>				
	<b>DIPUTACIÓN PROVINCIAL DE JAÉN</b>				
	<b>MUNICIPIO:</b>		<b>BAEZA</b>		
	<b>Provincia:</b>	<b>23</b>	<b>Isla:</b>		<b>Municipio</b>



**CUADRO 65**

**22. EDIFICIOS DE TITULARIDAD PUBLICA SIN USO**

CÓDIGO DE IDENTIFICACIÓN				NÚCLEO DE POBLACIÓN	NOMBRE DEL EQUIPAMIENTO	TITUL.	SUPERFICIE (m2)			ESTADO	USO ANTERIOR
Clave	Provincia	Municipio	Nº Orden				CI	Cubierta	Aire Libre		
SU	23	009	018	BAEZA(NUCLEO)	Capilla de Santa Ana Vieja	MU	222	0	222	M	CR
<b>TOTAL MUNICIPIO</b>							<b>222</b>	<b>0</b>	<b>222</b>		



GOBIERNO DE ESPAÑA

MINISTERIO DE POLÍTICA TERRITORIAL

**ENCUESTA DE INFRAESTRUCTURA Y EQUIPAMIENTOS LOCALES- 2010**

**DIPUTACIÓN PROVINCIAL DE JAÉN**

**MUNICIPIO:**

**BAEZA**

**Provincia:**

**23**

**Isla:**

**Municipio**

**009**



**CUADRO 66**

**23. NÚCLEOS ABANDONADOS**

CÓDIGO DE IDENTIFICACIÓN				NÚCLEO DE POBLACIÓN	ABANDONO		TITULARIDAD	NÚCLEO	ACCESO	SERVICIOS	
Provincia	Municipio	Entidad	Pob		Año	Causa		Rehabilitación		Agua	Energía eléctrica
						CI	CI	CI	CI	CI	
23	009	0008	70	LAGUNA(LA)	1978	EM	OP	SI	CA	FP	SI