

Encuesta de Infraestructura y Equipamientos Locales

Fase de 2010

Cuestionario

23

008

ARQUILLOS



ENCUESTA DE INFRAESTRUCTURA Y EQUIPAMIENTOS LOCALES- 2010

DIPUTACIÓN PROVINCIAL DE JAÉN

MUNICIPIO: **ARQUILLOS**

Provincia: **23** **Isla:** **Municipio** **008**



CUADRO 06

6. ABASTECIMIENTO DE AGUA

6.1. Traidas de agua.

6.1.1. Identificación de las captaciones de agua que dan servicio a los núcleos de población del municipio encuestado.

NÚCLEOS DE POBLACIÓN					CÓDIGO DE IDENTIFICACIÓN DE LA CAPTACIÓN				
Provincia	Municipio	Entidad	Núcleo	NOMBRE	Captación	Provincia	Municipio	Nº de orden	Nombre de la captación
					CI	CI	CI	CI	CI
23	008	0001	01	ARQUILLOS(NUCLEO)	CA	23	029	001	EB.Guadalmena
23	008	0001	01	ARQUILLOS(NUCLEO)	CA	23	062	001	Embalse del Dañador
23	008	0001	01	ARQUILLOS(NUCLEO)	CA	23	094	003	Todosaires
23	008	0002	01	PORROSILLO (EL)(NUCLEO)	CA	23	029	001	EB.Guadalmena
23	008	0002	01	PORROSILLO (EL)(NUCLEO)	CA	23	062	001	Embalse del Dañador
23	008	0002	01	PORROSILLO (EL)(NUCLEO)	CA	23	094	003	Todosaires

**ENCUESTA DE INFRAESTRUCTURA Y EQUIPAMIENTOS LOCALES- 2010****DIPUTACIÓN PROVINCIAL DE JAÉN****MUNICIPIO:****ARQUILLOS****Provincia:****23****Isla:****Municipio****008****CUADRO 01****1. INFORMACION DEMOGRÁFICA****1.1 Población, viviendas y accesibilidad de los núcleos.****1.1.1 Núcleos de población encuestados. 1**

ent	núc	Núcleo de población	PADRON 2009	Poblacion estacional máxima	Altitud	Viviendas Familiares	Plazas Hoteleras	Plazas de Turismo Rural	Accesibilidad
0001	01	ARQUILLOS(NUCLEO)	1.721	2.500	379	839	0	0	NO
0002	01	PORROSILLO (EL)(NUCLEO)	222	450	415	125	17	0	NO
TOTAL NÚCLEO			1.943	2.950		964	17	0	
TOTAL DISEMINADO			9	16		3	0	0	
TOTAL MUNICIPIO			1.952	2.966		967	17	0	

ENCUESTA DE INFRAESTRUCTURA Y EQUIPAMIENTOS LOCALES- 2010

DIPUTACIÓN PROVINCIAL DE JAÉN

MUNICIPIO: ARQUILLOS**Provincia:** 23 **Isla:** **Municipio** 008**CUADRO 02****2. PLANEAMIENTO URBANÍSTICO**

FIGURA DE PLANEAMIENTO			Superficie Municipio	Publicación B.O.	Suelo Urbanizado	Suelo Rural	Suelo Rural Preservado
Tipo	Estado Tramitación	Denominación	Hectáreas	Fecha	Hectáreas	Hectáreas	Hectáreas
D.S	AD	DEL,SUELO URBANO	6.529,00	04/08/2000	60,00	5.317,75	0,00
P.E	AD	PLAN ESPECIAL	6.529,00	01/01/1995	0,00	0,00	1.151,25

ENCUESTA DE INFRAESTRUCTURA Y EQUIPAMIENTOS LOCALES- 2010

DIPUTACIÓN PROVINCIAL DE JAÉN

MUNICIPIO: ARQUILLOS

Provincia: 23 **Isla:** **Municipio** 008



CUADRO 03
3. OTROS SERVICIOS DEL MUNICIPIO

3.1. Municipios encuestados.

SEDE WEB MUNICIPAL			ORDENANZAS SOTERRAMIENTO	ENERGÍAS ALTERNATIVAS								Cobertura a Telefonía Móvil	TV Digital por Cable
Información general	Información turística	Gobierno electrónico		Energía eólica	KW eólica	Energía solar	KW solar	Planta Mareomotriz	KW Mareo-motriz	Otras Energías	KW Otras		
CI	CI	CI	CL	CI	Kw	CI	Kw	CI	Kw	CI	Kw	CI	CI
SI	SI	NO	NO	NO	0	NO	0	NO	0	NO	0	SI	NO
TOTAL MUNICIPIO					0		0		0		0		

ENCUESTA DE INFRAESTRUCTURA Y EQUIPAMIENTOS LOCALES- 2010



DIPUTACIÓN PROVINCIAL DE JAÉN

MUNICIPIO: **ARQUILLOS**

Provincia: **23** **Isla:** **Municipio** **008**





CUADRO 04

4. CARRETERAS

4.1. Tramos de carretera existentes en el término municipal.

PRO-VIN-CIA	CARRE-TERA	MUNI-CIPIO	Nombre de Carretera	CARACTERÍSTICAS DE LOS TRAMOS DE CARRETERA EN EL MUNICIPIO													
				Puntos kilométricos		Titular	Gestión	Señalización	Firme		Ancho	Longitud	Pasos a nivel	Dimensionamiento	Características del trazado		
				Inicio	Final				Cl	Cl					Cl	Cl	m
				Cl	Cl	Cl	Cl	Cl	Cl	m	m	Km	Cl	Cl	Si	Pe	Fe
23	A-301	008	De La Carolina a Úbeda	17,1	23,4	CA	CA	A	RA	B	9,0	6,3	0	BD	NO	NO	NO
23	A-301a	008	Antigua A-301	20,0	22,1	CA	CA	A	MB	B	9,0	2,1	0	BD	NO	NO	NO
23	A-312	008	De Linares a Beas de Segura por Santiste	26,2	30,3	CA	CA	A	RA	B	9,0	4,2	0	RD	NO	NO	NO
23	JA-6105	008	ARQUILLOS A EL PORROSILLO	0,0	0,0	MU	PR	V	MB	B	5,0	0,0	0	RD	NO	NO	NO
23	JA-6105	008	ARQUILLOS A EL PORROSILLO	0,0	5,2	PR	PR	N	MB	B	5,0	5,1	0	BD	SI	NO	NO
23	JA-6105	008	ARQUILLOS A EL PORROSILLO	5,2	5,4	MU	PR	N	MB	B	5,0	0,2	0	RD	NO	NO	NO
TOTAL MUNICIPIO												17,9					


		ENCUESTA DE INFRAESTRUCTURA Y EQUIPAMIENTOS LOCALES- 2010				
		DIPUTACIÓN PROVINCIAL DE JAÉN				
MUNICIPIO:		ARQUILLOS				
Provincia:	23	Isla:		Municipio	008	

CUADRO 05

5. INFRAESTRUCTURAS VIARIAS.

5.1. Superficie pavimentada y no pavimentada de Travesías, Calles, Plazas y Otros Viarios.

NÚCLEOS DE POBLACIÓN					CARACTERÍSTICAS				
Provincia	Municipio	Entidad	Núcleo	NOMBRE	Tipo	Estado	Longitud	Superficie	Viviendas sin acceso pavimentado
					Cl	Cl	m	m2	nº
23	008	0001	01	ARQUILLOS(NUCLEO)	CA	B	6.842	65.635	0
23	008	0001	01	ARQUILLOS(NUCLEO)	CA	M	648	7.409	0
23	008	0001	01	ARQUILLOS(NUCLEO)	CA	NP	161	1.312	8
23	008	0001	01	ARQUILLOS(NUCLEO)	CA	R	46	487	0
23	008	0001	01	ARQUILLOS(NUCLEO)	OT	B	1.229	12.412	0
23	008	0001	01	ARQUILLOS(NUCLEO)	TR	B	910	10.631	0
23	008	0001	01	ARQUILLOS(NUCLEO)	TR	M	772	8.228	0
23	008	0002	01	PORROSILLO (EL)(NUCLEO)	CA	B	1.495	20.262	0
23	008	0002	01	PORROSILLO (EL)(NUCLEO)	CA	M	158	1.509	0
23	008	0002	01	PORROSILLO (EL)(NUCLEO)	CA	NP	1.515	14.524	10
23	008	0002	01	PORROSILLO (EL)(NUCLEO)	TR	B	78	790	0
23	008	0002	01	PORROSILLO (EL)(NUCLEO)	TR	R	93	816	0

		ENCUESTA DE INFRAESTRUCTURA Y EQUIPAMIENTOS LOCALES- 2010					
		DIPUTACIÓN PROVINCIAL DE JAÉN					
MUNICIPIO:		ARQUILLOS					
Provincia:	23	Isla:		Municipio	008		



CUADRO 09

6. ABASTECIMIENTO DE AGUA

6.1. Traidas de agua.

6.1.4. Identificación de las conducciones que dan servicio a los núcleos de población del municipio encuestado.

NÚCLEOS DE POBLACIÓN					CÓDIGO DE IDENTIFICACIÓN DE LA CONDUCCIÓN			
Provincia	Municipio	Entidad	Núcleo	NOMBRE	Conducción	Provincia	Municipio	Nº de Orden
					CI			
23	008	0001	01	ARQUILLOS(NUCLEO)	CN	23	008	001
23	008	0001	01	ARQUILLOS(NUCLEO)	CN	23	029	112
23	008	0001	01	ARQUILLOS(NUCLEO)	CN	23	062	101
23	008	0001	01	ARQUILLOS(NUCLEO)	CN	23	094	010
23	008	0002	01	PORROSILLO (EL)(NUCLEO)	CN	23	029	112
23	008	0002	01	PORROSILLO (EL)(NUCLEO)	CN	23	062	101
23	008	0002	01	PORROSILLO (EL)(NUCLEO)	CN	23	063	111
23	008	0002	01	PORROSILLO (EL)(NUCLEO)	CN	23	094	010

ENCUESTA DE INFRAESTRUCTURA Y EQUIPAMIENTOS LOCALES- 2010

DIPUTACIÓN PROVINCIAL DE JAÉN

MUNICIPIO: **ARQUILLOS**

Provincia: **23** **Isla:** **Municipio** **008**



CUADRO 21


6. ABASTECIMIENTO DE AGUA

6.2 Distribución de agua

6.2.2 Características y elementos del servicio de abastecimiento de agua

6.2.2.2. Núcleos de población encuestados. 2.

Núcleo de Población			CARACTERÍSTICAS DEL SERVICIO					ELEMENTOS ACCESORIOS						CISTERNA
			Dotación de agua		Conta- dores	Tasa	Año de instala- ción	Hidrantes		Válvulas		Bocas de riego		
			Disponi- bilidad	Restri- cciones				Sufi- ciencia	Estado	Sufi- ciencia	Estado	Sufi- ciencia	Estado	
0001	01	ARQUILLOS(NUCLEO)	IN	NO	SI	SI	1968	NO		IN	R	IN	R	NO
0002	01	PORROSILLO (EL)(NUCLEO)	IN	NO	SI	SI	1974	NO		IN	R	NO		NO

		ENCUESTA DE INFRAESTRUCTURA Y EQUIPAMIENTOS LOCALES- 2010					
		DIPUTACIÓN PROVINCIAL DE JAÉN					
MUNICIPIO:		ARQUILLOS					
Provincia:	23	Isla:		Municipio	008		



CUADRO 28

7. SANEAMIENTO Y DEPURACIÓN.

7.1 Sistema de Saneamiento.

7.1.5 Tramos de colectores generales en el municipio encuestado.

CÓDIGO DE IDENTIFICACIÓN				CARACTERÍSTICAS DE LOS COLECTORES GENERALES					
Clave	Provincia	Municipio	Nº	Tipo de material	Sistema de transporte	Estado	Titular	Gestión	Longitud
				CI	CI	CI	CI	CI	m
CL	23	008	001	HO	GR	B	MU	CO	213
CL	23	008	002	HO	GR	B	MU	CO	560
CL	23	008	003	PC	GR	B	MU	CO	347
CL	23	008	004	HO	GR	B	MU	CO	463
CL	23	008	004	PC	GR	B	MU	CO	168
CL	23	008	005	HO	GR	R	MU	CO	114
CL	23	008	006	HO	GR	B	MU	CO	288
TOTAL MUNICIPIO									2.153

ENCUESTA DE INFRAESTRUCTURA Y EQUIPAMIENTOS LOCALES- 2010

DIPUTACIÓN PROVINCIAL DE JAÉN

MUNICIPIO: ARQUILLOS

Provincia: 23 Isla: Municipio 008



CUADRO 35

7. SANEAMIENTO Y DEPURACIÓN

7.1 Sistema de saneamiento.

7.1.12. Características del servicio de alcantarillado

7.1.12.1. Nucleos de poblacion encuestados. 5

Núcleo de Población			ELEMENTOS ACCESORIOS				CARACTERÍSTICAS DEL SERVICIO			DÉFICIT DE ALCANTARILLADO				CAUDAL m3/año				
			Pozos	Sumideros	Aliviadero		Calidad	Viviendas con servicio		Longitud red	Viviendas afectadas	Población afectada		Desagüe	Tratado	Reutilizado		
					Con acumulac.	Sin Acumulac.		Conect.	No conect.			Residente	Estacional			Urbano	Rústico	Industrial
			CI	CI	CI	CI	CI	nº	nº	m	nº	nº	nº					
0001	01	ARQUILLOS(NUCLEO)	IN	IN	NO	NO	R	805	0	420	34	60	100	140.315	0	0	0	0
0002	01	PORROSILLO (EL)(NUCLEO)	IN	IN	NO	NO	R	101	0	500	24	50	80	20.585	0	0	0	0
TOTAL NÚCLEO								906	0	920	58	110	180	160.900	0	0	0	0
TOTAL DISEMINADO								0	0	0	3	9	16	0	0			
TOTAL MUNICIPIO								906	0	920	61	119	196	160.900	0	0	0	0



ENCUESTA DE INFRAESTRUCTURA Y EQUIPAMIENTOS LOCALES- 2010

DIPUTACIÓN PROVINCIAL DE JAÉN

MUNICIPIO: ARQUILLOS

Provincia: 23 Isla: Municipio 008



**CUADRO 42
8. RECOGIDA Y ELIMINACION DE RESIDUOS URBANOS.**

8.1 Recogida de residuos urbanos.

Núcleo de Población			RECOGIDA DE RESIDUOS URBANOS					
			Tipo de recogida	Gestión	Periodicidad	Calidad	Producción	Contenedores
			CI	CI	CI	CI	Tm	nº
0001	01	ARQUILLOS(NUCLEO)	PA	CON	QU	AD	212	18
0001	01	ARQUILLOS(NUCLEO)	PI	CON	OT	AD	14	5
0001	01	ARQUILLOS(NUCLEO)	PL	CON	QU	AD	115	20
0001	01	ARQUILLOS(NUCLEO)	RN	CON	DI	AD	1.116	35
0001	01	ARQUILLOS(NUCLEO)	VI	CON	QU	AD	443	18
0002	01	PORROSILLO (EL)(NUCLEO)	PA	CON	QU	AD	12	3
0002	01	PORROSILLO (EL)(NUCLEO)	PL	CON	QU	AD	6	3
0002	01	PORROSILLO (EL)(NUCLEO)	RN	CON	DI	AD	63	3
0002	01	PORROSILLO (EL)(NUCLEO)	VI	CON	OT	AD	24	4
TOTAL NÚCLEO							2.005	109
TOTAL DISEMINADO							11	2
TOTAL MUNICIPIO							2.016	111

ENCUESTA DE INFRAESTRUCTURA Y EQUIPAMIENTOS LOCALES- 2010

DIPUTACIÓN PROVINCIAL DE JAÉN

MUNICIPIO:

ARQUILLOS

Provincia:

23

Isla:

Municipio



008



CUADRO 48

10. OTRAS INFORMACIONES MUNICIPALES

NÚCLEO DE POBLACIÓN					RECEPCIÓN TV		TELEFONÍA MOVIL		CORREO	BANDA ANCHA						CAPI	CALIDAD SUMIN. ENERGÍA		ALUMBR.PÚBLICO AMB.SIN SERV.	
Provincia	Municipio	Entidad	Núcleo	Denominación	Antena	Cable	Gsm	Umts		Rd	Xd	Wi	Ca	Rb	St		Electr.	Gas	Viv afec	Long calle
					CI	CI	CI	CI	CI	CI	CI	CI	CI	CI	CI	CI	nº	m		

	ENCUESTA DE INFRAESTRUCTURA Y EQUIPAMIENTOS LOCALES- 2010						
	DIPUTACIÓN PROVINCIAL DE JAÉN						
	MUNICIPIO:		ARQUILLOS				
	Provincia:	23	Isla:		Municipio	008	

CUADRO 54

13. LONJAS, MERCADOS Y RECINTOS FERIALES.

CÓDIGO DE IDENTIFICACIÓN				NÚCLEO DE POBLACIÓN	NOMBRE DEL EQUIPAMIENTO	TIPO	TITULAR	GESTIÓN	SUPERFICIE (m2)			Sin Barreras Arquitectónicas	ESTADO
Clave	Provincia	Municipio	Nº Orden						CI	CI	CI		
LM	23	008	001	ARQUILLOS(NUCLEO)	Mercado Municipal	ME	MU	MU	400	110	510	SI	B
LM	23	008	002	ARQUILLOS(NUCLEO)	Ferial La Noria	FE	MU	MU	0	3.000	3.000	SI	B
TOTAL MUNICIPIO									400	3.110	3.510		

ENCUESTA DE INFRAESTRUCTURA Y EQUIPAMIENTOS LOCALES- 2010GOBIERNO DE ESPAÑA
MINISTERIO DE POLÍTICA TERRITORIAL

DIPUTACIÓN PROVINCIAL DE JAÉN

MUNICIPIO:

ARQUILLOS

Provincia:



23

Isla:**Municipio**

008

**CUADRO 10****6. ABASTECIMIENTO DE AGUA****6.1. Traídas de agua.****6.1.5. Identificación de las conducciones en el municipio encuestado.**

CÓDIGO DE IDENTIFICACIÓN DE LA CONDUCCIÓN			
Conducción	Provincia	Municipio	Nº de Orden
C1			
CN	23	008	001

	ENCUESTA DE INFRAESTRUCTURA Y EQUIPAMIENTOS LOCALES- 2010					
	DIPUTACIÓN PROVINCIAL DE JAÉN					
	MUNICIPIO:	ARQUILLOS				
	Provincia:	23	Isla:		Municipio	



CUADRO 12

6. ABASTECIMIENTO DE AGUA

6.1 Traidas de agua.

6.1.7. Características de los tramos de conducciones en el municipio encuestado.

CÓDIGO DE IDENTIFICACIÓN				CARACTERÍSTICAS DE LA CONDUCCIÓN				
Clave	Provincia	Municipio	Orden	Tipo	Estado	Titular	Gestión	Longitud
				CI	CI	CI	CI	m
CN	23	008	001	FC	R	MU	MU	272
TOTAL MUNICIPIO								272

	ENCUESTA DE INFRAESTRUCTURA Y EQUIPAMIENTOS LOCALES- 2010					
	DIPUTACIÓN PROVINCIAL DE JAÉN					
	MUNICIPIO:		ARQUILLOS			
	Provincia:	23	Isla:		Municipio	


CUADRO 12

6. ABASTECIMIENTO DE AGUA

6.1 Traidas de agua.

6.1.7. Características de los tramos de conducciones en el municipio encuestado.

CÓDIGO DE IDENTIFICACIÓN				CARACTERÍSTICAS DE LA CONDUCCIÓN				
Clave	Provin- cia	Muni- cipio	Orden	Tipo	Estado	Titular	Gestión	Longitud
				CI	CI	CI	CI	m
CN	23	008	001	FC	R	MU	MU	272
TOTAL MUNICIPIO								272

	ENCUESTA DE INFRAESTRUCTURA Y EQUIPAMIENTOS LOCALES- 2010				
	DIPUTACIÓN PROVINCIAL DE JAÉN				
	MUNICIPIO: <input type="text"/>				
	Provincia: <input type="text"/>	<input type="text"/>	Isla: <input type="text"/>	<input type="text"/>	Municipio <input type="text"/>




CUADRO 13

6. ABASTECIMIENTO DE AGUA

6.1 Traidas de agua.

6.1.8. Características de los tramos de conducciones encuestadas, ubicadas en municipios mayores de 50.000 habitan

CÓDIGO DE IDENTIFICACIÓN				CARACTERÍSTICAS DE LA CONDUCCIÓN				
Clave	Provincia	Municipio	Orden	Tipo	Estado	Titular	Gestión	Longitud
				Cl	Cl	Cl	Cl	m
TOTAL MUNICIPIO								#Error

		ENCUESTA DE INFRAESTRUCTURA Y EQUIPAMIENTOS LOCALES- 2010					
		DIPUTACIÓN PROVINCIAL DE JAÉN					
		MUNICIPIO:		ARQUILLOS			
		Provincia:	23	Isla:		Municipio	008



CUADRO 14

6. ABASTECIMIENTO DE AGUA

6.1 Traidas de agua.

6.1.9. Identificación de los depósitos de agua que dan servicio a los núcleos de población del municipio encuestado.

NÚCLEO DE POBLACIÓN					CÓDIGO DE IDENTIFICACIÓN			
Provincia	Municipio	Entidad	Núcleo	NOMBRE	Depósitos	Provincia	Municipio	Nº de Orden
					CI			
23	008	0001	01	ARQUILLOS(NUCLEO)	DE	23	008	001
23	008	0001	01	ARQUILLOS(NUCLEO)	DE	23	008	002
23	008	0001	01	ARQUILLOS(NUCLEO)	DE	23	008	003
23	008	0001	01	ARQUILLOS(NUCLEO)	DE	23	029	006
23	008	0001	01	ARQUILLOS(NUCLEO)	DE	23	062	001
23	008	0001	01	ARQUILLOS(NUCLEO)	DE	23	062	002
23	008	0001	01	ARQUILLOS(NUCLEO)	DE	23	062	003
23	008	0001	01	ARQUILLOS(NUCLEO)	DE	23	063	001
23	008	0001	01	ARQUILLOS(NUCLEO)	DE	23	079	001
23	008	0001	01	ARQUILLOS(NUCLEO)	DE	23	094	009
23	008	0002	01	PORROSILLO (EL)(NUCLEO)	DE	23	008	004
23	008	0002	01	PORROSILLO (EL)(NUCLEO)	DE	23	029	006
23	008	0002	01	PORROSILLO (EL)(NUCLEO)	DE	23	062	001
23	008	0002	01	PORROSILLO (EL)(NUCLEO)	DE	23	062	002
23	008	0002	01	PORROSILLO (EL)(NUCLEO)	DE	23	062	003
23	008	0002	01	PORROSILLO (EL)(NUCLEO)	DE	23	063	001
23	008	0002	01	PORROSILLO (EL)(NUCLEO)	DE	23	079	001

ENCUESTA DE INFRAESTRUCTURA Y EQUIPAMIENTOS LOCALES- 2010

DIPUTACIÓN PROVINCIAL DE JAÉN

MUNICIPIO: ARQUILLOS

Provincia: 23 Isla: Municipio 008




CUADRO 15

6. ABASTECIMIENTO DE AGUA

6.1 Traidas de agua.

6.1.10. Características de los depósitos de agua en el municipio encuestado.

CÓDIGO DE IDENTIFICACIÓN				CARACTERÍSTICAS DE LOS DEPÓSITOS							
Clave	Provincia	Municipio	Nº Orden	Tipo	Titular	Gestión	Capacidad	Estado	Protección	Limpieza	Contador
				Cl	Cl	Cl	m3	Cl	Cl	nº	Cl
DE	23	008	001	ES	CO	EP	350	B	SF	2.006	NO
DE	23	008	002	ES	CO	EP	350	B	SF	2.006	NO
DE	23	008	003	ES	CO	EP	1.000	B	SF	2.006	NO
DE	23	008	004	ES	MA	EP	350	B	SF	2.006	NO
TOTAL MUNICIPIO							2.050			8.024	

		ENCUESTA DE INFRAESTRUCTURA Y EQUIPAMIENTOS LOCALES- 2010					
		DIPUTACIÓN PROVINCIAL DE JAÉN					
		MUNICIPIO:					
		Provincia:		Isla:		Municipio	





CUADRO 16

6. ABASTECIMIENTO DE AGUA

6.1 Traidas de agua.

6.1.11. Características de los depósitos de agua encuestados, ubicados en municipios mayores de 50,000 habitantes

CÓDIGO DE IDENTIFICACIÓN				CARACTERÍSTICAS DE LOS DEPÓSITOS							
Clave	Provincia	Municipio	Nº Orden	Tipo	Titular	Gestión	Capacidad	Estado	Protección	Limpieza	Contador
				Cl	Cl	Cl	m3	Cl	Cl	nº	Cl
TOTAL MUNICIPIO							#Error			#Error	

	ENCUESTA DE INFRAESTRUCTURA Y EQUIPAMIENTOS LOCALES- 2010					
	DIPUTACIÓN PROVINCIAL DE JAÉN					
	MUNICIPIO:	ARQUILLOS				
	Provincia:	23	Isla:		Municipio	



CUADRO 17

6. ABASTECIMIENTO DE AGUA

6.1 Traidas de agua.

6.1.12. Identificación de las instalaciones de tratamiento de potabilización que dan servicio a los núcleos de población del municipio encuestado.

NÚCLEOS DE POBLACIÓN					CÓDIGO DE IDENTIFICACIÓN DE LA INSTALACIÓN			
Provincia	Municipio	Entidad	Núcleo	NOMBRE	Tratamiento de potabilizac.	Provincia	Municipio	Nº de Orden
					CI			
23	008	0001	01	ARQUILLOS(NUCLEO)	TP	23	008	001
23	008	0001	01	ARQUILLOS(NUCLEO)	TP	23	062	001
23	008	0002	01	PORROSILLO (EL)(NUCLEO)	TP	23	008	002
23	008	0002	01	PORROSILLO (EL)(NUCLEO)	TP	23	062	001

		ENCUESTA DE INFRAESTRUCTURA Y EQUIPAMIENTOS LOCALES- 2010						
		DIPUTACIÓN PROVINCIAL DE JAÉN						
		MUNICIPIO:		ARQUILLOS				
		Provincia:	23	Isla:		Municipio	008	

CUADRO 18

6. ABASTECIMIENTO DE AGUA

6.1 Traídas de agua.

6.1.13. Instalaciones y tratamiento de potabilización del municipio encuestado.

CÓDIGO DE IDENTIFICACIÓN				TIPO DE EQUIPAMIENTO	UBICACIÓN	TIPOS DE TRATAMIENTO						METODO DE DESINFECCION			CONTROL CALIDAD		ESTADO	
Clave	Provincia	Municipio	Nº Orden			Solo Desinfección	Categoría A1	Categoría A2	Categoría A3	Desaladora	Otros tipos				Periodicidad	Organismo		
						CI	CI	CI	CI	CI	CI	CI	CI	CI				CI
TP	23	008	001	AU	DE	SI	NO	NO	NO	NO	NO	NO	SI	NO	NO	DI	OT	B
TP	23	008	002	AU	DE	SI	NO	NO	NO	NO	NO	NO	SI	NO	NO	DI	OT	B

ENCUESTA DE INFRAESTRUCTURA Y EQUIPAMIENTOS LOCALES- 2010

DIPUTACIÓN PROVINCIAL DE JAÉN

MUNICIPIO: **ARQUILLOS**

Provincia: **23** **Isla:** **Municipio** **008**



CUADRO 22


6. ABASTECIMIENTO DE AGUA

6.2 Distribución de agua

6.2.2 Características y elementos del servicio de abastecimiento de agua

6.2.2.2. Núcleos de población encuestados. 3.

Núcleo de Población			CARACTERÍSTICAS DEL SERVICIO							DEFICIT RED DE DISTRIBUCION				
			Viviendas con servicio		Consumo		Deficiencias Presión		Pérdidas	Calidad	Longitud red	Viviendas afectadas red	Población afectada	
			Conectadas	No conect.	Invierno	Verano	Exceso	Defecto					Residente	Estacional
			nº	nº	m3/día	m3/día	nº	nº	%	Cl	m	nº	nº	nº
0001	01	ARQUILLOS(NUCLEO)	839	0	325	500	0	95	25	B	0	0	0	0
0002	01	PORROSILLO (EL)(NUCLEO)	125	0	42	90	0	124	25	B	0	0	0	0
TOTAL NÚCLEO			964	0	367	590	0	219			0	0	0	0
TOTAL DISEMINADO			0	0	0	0	0				0	3	9	16
TOTAL MUNICIPIO			964	0	367	590	0	219			0	3	9	16

		ENCUESTA DE INFRAESTRUCTURA Y EQUIPAMIENTOS LOCALES- 2010					
		DIPUTACIÓN PROVINCIAL DE JAÉN					
MUNICIPIO:		ARQUILLOS					
Provincia:	23	Isla:		Municipio	008		




CUADRO 23

6. ABASTECIMIENTO DE AGUA

6.3 Abastecimiento autónomo de agua

6.3.1 Núcleos de población encuestados 4

Núcleo de Población			ÁMBITO DEL ABASTECIMIENTO AUTÓNOMO			DÉFICIT DE POTABILIZACIÓN DEL ABASTECIMIENTO AUTÓNOMO			FUENTES NO CONECTADAS A LA RED DE DISTRIBUCION		DOTACION ABASTECIMIENTO AUTÓNOMO
			Viviendas	Población (hab)		Viviendas	Población (hab)		Con tratamiento	Sin tratamiento	Disponibilidad
			nº	Residente	Estacional	nº	Residente	Estacional	nº	CI	CI
0001	01	ARQUILLOS(NUCLEO)	0	0	0	0	0	0	1	0	NO
0002	01	PORROSILLO (EL)(NUCLEO)	0	0	0	0	0	0	0	0	NO
TOTAL NÚCLEO			0	0	0	0	0	0	1	0	
TOTAL DISEMINADO			3	9	16	0	0	0	0	0	
TOTAL MUNICIPIO			3	9	16	0	0	0	1	0	

		ENCUESTA DE INFRAESTRUCTURA Y EQUIPAMIENTOS LOCALES- 2010					
		DIPUTACIÓN PROVINCIAL DE JAÉN					
		MUNICIPIO:		ARQUILLOS			
		Provincia:	23	Isla:		Municipio	008




CUADRO 24

7. SANEAMIENTO Y DEPURACIÓN.

7.1 Sistema de Saneamiento.

7.1.1 Características de los tramos de red de alcantarillado interior.

NÚCLEOS DE POBLACIÓN					CARACTERÍSTICAS DE LA RED DE ALCANTARILLADO INTERIOR						
Provincia	Municipio	Entidad	Núcleo	NOMBRE	Tipo de material	Sistema de transporte	Estado	Tipo de red	Titular	Gestión	Longitud
					CI	CI	CI	CI	CI	CI	m
23	008	0001	01	ARQUILLOS(NUCLEO)	HO	GR	B	RE	MU	CO	5.139
23	008	0001	01	ARQUILLOS(NUCLEO)	PC	GR	B	RE	MU	CO	2.099
23	008	0002	01	PORROSILLO (EL)(NUCLEO)	HO	GR	B	RE	MU	CO	1.277
23	008	0002	01	PORROSILLO (EL)(NUCLEO)	HO	GR	R	RE	MU	CO	802
23	008	0002	01	PORROSILLO (EL)(NUCLEO)	PC	GR	B	RE	MU	CO	153
TOTAL NÚCLEO											9.470
TOTAL DISEMINADO											
TOTAL MUNICIPIO											

		ENCUESTA DE INFRAESTRUCTURA Y EQUIPAMIENTOS LOCALES- 2010					
		DIPUTACIÓN PROVINCIAL DE JAÉN					
		MUNICIPIO:		ARQUILLOS			
		Provincia:	23	Isla:		Municipio	008



CUADRO 25

7. SANEAMIENTO Y DEPURACIÓN

7.1 Sistema de saneamiento.

7.1.2 Identificación de los colectores generales que dan servicio a los núcleos de población del municipio encuestado.

NÚCLEO DE POBLACIÓN					CÓDIGO DE IDENTIFICACIÓN			
Provincia	Municipio	Entidad	Núcleo	NOMBRE	Colector	Provincia	Municipio	Nº de Orden
					CI			
23	008	0001	01	ARQUILLOS(NUCLEO)	CL	23	008	001
23	008	0001	01	ARQUILLOS(NUCLEO)	CL	23	008	002
23	008	0001	01	ARQUILLOS(NUCLEO)	CL	23	008	003
23	008	0001	01	ARQUILLOS(NUCLEO)	CL	23	008	004
23	008	0002	01	PORROSILLO (EL)(NUCLEO)	CL	23	008	005
23	008	0002	01	PORROSILLO (EL)(NUCLEO)	CL	23	008	006



ENCUESTA DE INFRAESTRUCTURA Y EQUIPAMIENTOS LOCALES- 2010					
DIPUTACIÓN PROVINCIAL DE JAÉN					
MUNICIPIO:	ARQUILLOS				
Provincia:	23	Isla:		Municipio	008





CUADRO 64

21 CASAS CONSISTORIALES Y OTROS EQUIPAMIENTOS DE USO O TITULARIDAD MUNICIPAL

21.2 Superficies de los usos de las Casas Consistoriales y otros equipamientos.

CÓDIGO DE IDENTIFICACIÓN				NÚCLEO DE POBLACIÓN	NOMBRE DEL EQUIPAMIENTO	USO	SUPERFICIE CUBIERTA
Clave	Provincia	Municipio	Nº Orden			CI	m2
CC	23	008	001	ARQUILLOS(NUCLEO)	Casa Consistorial	AM	746
CC	23	008	001	ARQUILLOS(NUCLEO)	Casa Consistorial	OT	44
CC	23	008	001	ARQUILLOS(NUCLEO)	Casa Consistorial	AS	16
CC	23	008	002	ARQUILLOS(NUCLEO)	Viviendas Protegidas I	VI	1.280
CC	23	008	003	ARQUILLOS(NUCLEO)	Viviendas Protegidas II	VI	3.840
CC	23	008	004	ARQUILLOS(NUCLEO)	Nave Municipal	AA	216
CC	23	008	005	ARQUILLOS(NUCLEO)	Almacen Municipal	AA	80
CC	23	008	006	ARQUILLOS(NUCLEO)	Edificio Multiple I	PN	310
CC	23	008	006	ARQUILLOS(NUCLEO)	Edificio Multiple I	SO	310
CC	23	008	008	PORROSILLO (EL)(NUCLEO)	Edificio Multiple II	SO	115

		ENCUESTA DE INFRAESTRUCTURA Y EQUIPAMIENTOS LOCALES- 2010				
		DIPUTACIÓN PROVINCIAL DE JAÉN				
		MUNICIPIO:		ARQUILLOS		
		Provincia:	23	Isla:		Municipio




CUADRO 26


7. SANEAMIENTO Y DEPURACIÓN

7.1 Sistema de saneamiento.

7.1.3 Identificación de los colectores generales en el municipio encuestado.

CÓDIGO DE IDENTIFICACIÓN			
Colector	Provincia	Municipio	Nº de Orden
Cl			
CL	23	008	001
CL	23	008	002
CL	23	008	003
CL	23	008	004
CL	23	008	005
CL	23	008	006

	ENCUESTA DE INFRAESTRUCTURA Y EQUIPAMIENTOS LOCALES- 2010				
	DIPUTACIÓN PROVINCIAL DE JAÉN				
	MUNICIPIO:				
	Provincia:		Isla:		Municipio



CUADRO 27

7. SANEAMIENTO Y DEPURACIÓN


7.1 Sistema de saneamiento.

7.1.4 Identificación de los colectores generales encuestados, ubicados en municipios mayores de 50.000 habitantes.

CÓDIGO DE IDENTIFICACIÓN			
Colector	Provincia	Municipio	Nº de Orden
CI			

ENCUESTA DE INFRAESTRUCTURA Y EQUIPAMIENTOS LOCALES- 2010**DIPUTACIÓN PROVINCIAL DE JAÉN****MUNICIPIO:****ARQUILLOS****Provincia:****23****Isla:****Municipio****008****CUADRO 30****7. SANEAMIENTO Y DEPURACIÓN****7.1 Sistema de saneamiento.****7.1.7 Identificación de los EMISARIOS que dan servicio a los núcleos de población del municipio encuestado.**

NÚCLEO DE POBLACIÓN						CÓDIGO DE IDENTIFICACIÓN DE LOS EMISARIOS			
						Emisario	Provincia	Municipio	Nº de Orden
Clave	Provincia	Municipio	Entidad	Núcleo	Denominación	CI			
EM	23	008	0001	01	ARQUILLOS(NUCLEO)	EM	23	008	001
EM	23	008	0002	01	PORROSILLO (EL)(NUCLEO)	EM	23	008	002

		ENCUESTA DE INFRAESTRUCTURA Y EQUIPAMIENTOS LOCALES- 2010					
		DIPUTACIÓN PROVINCIAL DE JAÉN					
MUNICIPIO:		ARQUILLOS					
Provincia:	23	Isla:		Municipio	008		




CUADRO 31

7. SANEAMIENTO Y DEPURACIÓN

7.1 Sistema de saneamiento.

7.1.8 Identificación de los EMISARIOS en el municipio encuestado.

CÓDIGO DE IDENTIFICACIÓN				PUNTO DE VERTIDO		DISTANCIA
				Tipo de vertido	Zona de vertido	
Clave	Provincia	Municipio	Nº	CI	CI	
EM	23	008	001	AD	ZM	140
EM	23	008	002	AD	ZM	580

	ENCUESTA DE INFRAESTRUCTURA Y EQUIPAMIENTOS LOCALES- 2010					
	DIPUTACIÓN PROVINCIAL DE JAÉN					
	MUNICIPIO:					
	Provincia:		Isla:		Municipio	





CUADRO 32

7. SANEAMIENTO Y DEPURACIÓN

7.1 Sistema de saneamiento.

7.1.9 Identificación de los EMISARIOS, ubicados en municipios mayores de 50.000 habitantes.

CÓDIGO DE IDENTIFICACIÓN				PUNTO DE VERTIDO		DISTANCIA
				Tipo de vertido	Zona de vertido	
Clave	Provincia	Municipio	Nº	CI	CI	

	ENCUESTA DE INFRAESTRUCTURA Y EQUIPAMIENTOS LOCALES- 2010						
	DIPUTACIÓN PROVINCIAL DE JAÉN						
	MUNICIPIO:		ARQUILLOS				
	Provincia:	23	Isla:		Municipio	008	


CUADRO 33

7. SANEAMIENTO Y DEPURACIÓN

7.1 Sistema de saneamiento.

7.1.10 Características de los tramos de emisarios en el municipio encuestado.

CÓDIGO DE IDENTIFICACIÓN				CARACTERÍSTICAS DE LOS TRAMOS DE EMISARIOS			
				Tipo de material	Estado	Longitud del tramo	
						Terrestre	Marítima
Clave	Provincia	Municipio	Nº	CI	CI	m	m
EM	23	008	001	HO	B	476	0
EM	23	008	002	HO	B	649	0
TOTAL MUNICIPIO						1.125	0

	ENCUESTA DE INFRAESTRUCTURA Y EQUIPAMIENTOS LOCALES- 2010				
	DIPUTACIÓN PROVINCIAL DE JAÉN				
	MUNICIPIO:				
	Provincia:		Isla:		Municipio



CUADRO 34

7. SANEAMIENTO Y DEPURACIÓN

7.1 Sistema de saneamiento.

7.1.11 Características de los tramos de emisarios encuestados, ubicados en municipios mayores de 50.000 habitante

CÓDIGO DE IDENTIFICACIÓN				CARACTERÍSTICAS DE LOS TRAMOS DE EMISARIOS			
				Tipo de material	Estado	Longitud del tramo	
						Terrestre	Marítima
Clave	Provincia	Municipio	Nº	CI	CI	m	m
TOTAL MUNICIPIO						#Error	#Error



ENCUESTA DE INFRAESTRUCTURA Y EQUIPAMIENTOS LOCALES- 2010					
DIPUTACIÓN PROVINCIAL DE JAÉN					
MUNICIPIO:		ARQUILLOS			
Provincia:	23	Isla:		Municipio	008



CUADRO 41
7. SANEAMIENTO Y DEPURACIÓN
7.3 Saneamiento autónomo.

Núcleo de Población					TIPO DE SANEAMIENTO AUTONOMO	ESTADO	ADECUACIÓN	ÁMBITO DEL SANEAMIENTO AUTÓNOMO			DÉFICIT DEL SERVICIO DE SANEAMIENTO AUTÓNOMO		
								Viviendas	Población (hab)		Viviendas	Población (hab)	
CI	CI	CI	nº	Residente	Estacional	nº	Residente	Estacional					
23	008	0001	01	ARQUILLOS(NUCLEO)	OT	B	IN	24	50	80	0	0	0
TOTAL NÚCLEO								24	50	80	0	0	0
TOTAL DISEMINADO								3	9	16	0	0	49
TOTAL MUNICIPIO								27	59	96	0	0	49



ENCUESTA DE INFRAESTRUCTURA Y EQUIPAMIENTOS LOCALES- 2010

DIPUTACIÓN PROVINCIAL DE JAÉN

MUNICIPIO: ARQUILLOS

Provincia: 23 Isla: Municipio 008




CUADRO 43

8. RECOGIDA Y ELIMINACION DE RESIDUOS URBANOS.

8.2 Núcleos sin recogida de residuos urbanos. Limpieza de calles.

8.2.1 Núcleos de población encuestados.

Núcleo de Población			ÁMBITO SIN SERVICIO			LIMPIEZA DE CALLES	
			Viviendas afectadas nº	Población afectada		Servicio	Plantilla
				Residente	Estacional	Cl	nº
0001	01	ARQUILLOS(NUCLEO)	0	0	0	SI	1
0002	01	PORROSILLO (EL)(NUCLEO)	0	0	0	SI	1
TOTAL NÚCLEO			0	0	0		2
TOTAL DISEMINADO			3	9	16		1
TOTAL MUNICIPIO			3	9	16		3

	ENCUESTA DE INFRAESTRUCTURA Y EQUIPAMIENTOS LOCALES- 2010					
	DIPUTACIÓN PROVINCIAL DE JAÉN					
	MUNICIPIO:		ARQUILLOS			
	Provincia:	23	Isla:		Municipio	008



CUADRO 44

8. RECOGIDA Y ELIMINACION DE RESIDUOS URBANOS.

8.3 Vertederos. (Instalaciones de eliminación y tratamiento de residuos).

8.3.1 Identificación de los vertederos que dan servicio a los núcleos de población del municipio encuestado.

Núcleo de Población			CÓDIGO DE IDENTIFICACIÓN			
			Vertedero	Provincia	Municipio	Nº de orden
			CI			
0001	01	ARQUILLOS(NUCLEO)	VC	23	055	001
0002	01	PORROSILLO (EL)(NUCLEO)	VC	23	055	001



ENCUESTA DE INFRAESTRUCTURA Y EQUIPAMIENTOS LOCALES- 2010

DIPUTACIÓN PROVINCIAL DE JAÉN

MUNICIPIO:

Provincia:

Isla:

Municipio



CUADRO 45

8. RECOGIDA Y ELIMINACION DE RESIDUOS URBANOS

8.3 Vertederos (Instalaciones de eliminación y tratamiento de residuos)

8.3.2 Características de las Instalaciones.

CODIGO DE IDENTIFICACION				Tipo	Titular	Gestión	PROBLEMAS EXISTENTES								CAPACIDAD			ESTADO	VIDA UTIL	CATEGORIA	ACTIVIDAD			
Tipo	Provincia	Municipio	Nº				OI	Hu	Ca	Ri	Fi	Iv	Fa	Sa	In	Ot	Total					Ampl.	Transformac.	
							Cl	Cl	Cl	Cl	Cl	Cl	Cl	Cl	Cl	Cl	m3					% Ocupa	Cl	Tm/año
TOTAL MUNICIPIO																	#Error		#Error					



ENCUESTA DE INFRAESTRUCTURA Y EQUIPAMIENTOS LOCALES- 2010

DIPUTACIÓN PROVINCIAL DE JAÉN

MUNICIPIO:

Provincia:

Isla:

Municipio




CUADRO 46

8. RECOGIDA Y ELIMINACION DE RESIDUOS URBANOS

8.3 Vertederos (Instalaciones de eliminación y tratamiento de residuos)

8.3.3 Características de las Instalaciones encuestadas, ubicadas en municipios mayores de 50.000 habitant

CODIGO DE IDENTIFICACION				Tipo	Titular	Gestión	PROBLEMAS EXISTENTES								CAPACIDAD			ESTADO	VIDA UTIL	CATEGORIA	ACTIVIDAD		
Tipo	Provincia	Municipio	Nº				OI	Hu	Ca	Ri	Fi	Iv	Fa	Sa	In	Ot	Total					Ampl.	Transformac.
				CI	CI	CI	CI	CI	CI	CI	CI	CI	CI	CI	m3	% Ocupa	CI	Tm/año	CI	nº	nº	nº	
TOTAL MUNICIPIO																#Error			#Error				

		ENCUESTA DE INFRAESTRUCTURA Y EQUIPAMIENTOS LOCALES- 2010				
		DIPUTACIÓN PROVINCIAL DE JAÉN				
MUNICIPIO:		ARQUILLOS				
Provincia:	23	Isla:		Municipio	008	



CUADRO 47
9. ALUMBRADO PUBLICO

NÚCLEO DE POBLACIÓN					AHORRO ENERGÉTICO		CALIDAD	Potencia Instalada	Puntos de luz
Provincia	Municipio	Entidad	Núcleo	Denominación	Rfi	Rfi	Cl	Kw	nº
23	008	0001	01	ARQUILLOS(NUCLEO)	SI	NO	B	87	482
23	008	0002	01	PORROSILLO (EL)(NUCLEO)	SI	NO	B	13	89
TOTAL NÚCLEO									571
TOTAL DISEMINADO									0
TOTAL MUNICIPIO									571

ENCUESTA DE INFRAESTRUCTURA Y EQUIPAMIENTOS LOCALES- 2010

DIPUTACIÓN PROVINCIAL DE JAÉN

MUNICIPIO:

ARQUILLOS

Provincia:

23

Isla:

Municipio

008



CUADRO 49

11. INSTALACIONES DEPORTIVAS DE USO PÚBLICO

11.1 Características de las Instalaciones.

CÓDIGO DE IDENTIFICACIÓN				NOMBRE DE LA INSTALACIÓN	CARACTERÍSTICAS							
Tipo	Provincia	Municipio	Nº Orden		Tipo	Titular	Gestión	Superficie (m2)			Sin Barreras Arquitectónicas	Estado
					CI	CI	CI	Cubierta	Aire Libre	Solar	CI	
TJ	23	008	001	Campo de Futbol	TJ	MU	MU	0	4.888	4.888	SI	B
PI	23	008	002	Vaso de Piscina Municipal	PI	MU	MU	0	300	300	SI	R
PP	23	008	004	Pistas Polideportivas	PP	MU	MU	0	946	946	SI	R
PP	23	008	006	P.Polideportiva (CP. San Jose de Calasanz)	PP	CA	CA	0	800	800	SI	B
PP	23	008	007	Vaso de Chapoteo	PP	MU	MU	0	16	16	SI	B
PP	23	008	008	Pista de Futbol 7	PP	MU	MU	0	2.000	2.000	SI	B
OT	23	008	009	Zonas Comunes CPD Municipal	OT	MU	MU	670	9.858	10.528	SI	B
PP	23	008	010	Pista de Padel	PP	MU	MU	0	200	200	SI	B
PT	23	008	013	Pabellon Cubierto	PT	MU	MU	1.150	0	1.150	SI	E
OT	23	008	005	Campo de Tiro Las Hormigas	OT	MU	MU	0	10.000	10.000	SI	B
TJ	23	008	003	Campo de Futbol El Porrosillo	TJ	MU	MU	0	2.120	2.120	SI	B
PP	23	008	011	Pista Polideportiva	PP	MU	MU	0	785	785	SI	B
OT	23	008	012	Zonas Comunes CPD Campo de Futbol	OT	MU	MU	0	2.695	2.695	SI	B
TOTAL MUNICIPIO								1.820	34.608	36.428		



ENCUESTA DE INFRAESTRUCTURA Y EQUIPAMIENTOS LOCALES- 2010

DIPUTACIÓN PROVINCIAL DE JAÉN

MUNICIPIO: ARQUILLOS

Provincia: 23 Isla: Municipio 008



CUADRO 50

12. INSTALACIONES DEPORTIVAS DE USO PÚBLICO

12.2 Tipos de deportes de las Instalaciones.

CÓDIGO DE IDENTIFICACIÓN				NOMBRE DE LA INSTALACIÓN	Tipo de deporte
Clave	Provincia	Municipio	Nº Orden		CI
ID	23	008	001	Campo de Fútbol	FB
ID	23	008	002	Vaso de Piscina Municipal	NA
ID	23	008	004	Pistas Polideportivas	BC
ID	23	008	004	Pistas Polideportivas	BM
ID	23	008	004	Pistas Polideportivas	BV
ID	23	008	004	Pistas Polideportivas	TE
ID	23	008	006	P.Polideportiva (CP. San Jose de Calasanz)	BC
ID	23	008	006	P.Polideportiva (CP. San Jose de Calasanz)	BM
ID	23	008	006	P.Polideportiva (CP. San Jose de Calasanz)	BV
ID	23	008	006	P.Polideportiva (CP. San Jose de Calasanz)	TE
ID	23	008	007	Vaso de Chapoteo	OT
ID	23	008	008	Pista de Fútbol 7	FB
ID	23	008	009	Zonas Comunes CPD Municipal	OT
ID	23	008	010	Pista de Padel	OT
ID	23	008	013	Pabellon Cubierto	BC
ID	23	008	013	Pabellon Cubierto	BM
ID	23	008	013	Pabellon Cubierto	BV
ID	23	008	013	Pabellon Cubierto	OT
ID	23	008	013	Pabellon Cubierto	TE
ID	23	008	005	Campo de Tiro Las Hormigas	TP
ID	23	008	003	Campo de Fútbol El Porrosillo	FB
ID	23	008	011	Pista Polideportiva	BM
ID	23	008	011	Pista Polideportiva	BV
ID	23	008	011	Pista Polideportiva	OT



ENCUESTA DE INFRAESTRUCTURA Y EQUIPAMIENTOS LOCALES- 2010

DIPUTACIÓN PROVINCIAL DE JAÉN

MUNICIPIO: ARQUILLOS

Provincia: 23 **Isla:** **Municipio** 008



CUADRO 50

12. INSTALACIONES DEPORTIVAS DE USO PÚBLICO

12.2 Tipos de deportes de las Instalaciones.

CÓDIGO DE IDENTIFICACIÓN				NOMBRE DE LA INSTALACIÓN	Tipo de deporte
Clave	Provincia	Municipio	Nº Orden		CI
ID	23	008	012	Zonas Comunes CPD Campo de Futbol	OT



ENCUESTA DE INFRAESTRUCTURA Y EQUIPAMIENTOS LOCALES- 2010					
DIPUTACIÓN PROVINCIAL DE JAÉN					
MUNICIPIO:		ARQUILLOS			
Provincia:	23	Isla:		Municipio	008



CUADRO 51

12. OTRAS INSTALACIONES PÚBLICAS.

12.1 Centros Culturales y de Esparcimiento.

12.1.1 Características de las instalaciones.

CÓDIGO DE IDENTIFICACIÓN			NOMBRE DEL CENTRO	CARACTERÍSTICAS							
Provin-cia	Muni-cipio	Nº Orden		Tipo	Titular	Gestión	Superficie (m2)			Sin Barreras Arquitectonicas	Estado
				CI	CI	CI	Cubierta	Aire Libre	Solar	CI	
23	008	004	Hogar del Pensionista II (El Porrosillo)	HP	MU	MU	75	0	75	SI	B
23	008	003	Hogar del Pensionista I	HP	MU	MU	310	0	310	SI	B
23	008	002	Salon de Actos	CS	MU	MU	310	0	310	SI	B
23	008	001	Casa Cultura	CC	MU	MU	633	0	633	SI	B
TOTAL MUNICIPIO							1.328	0	1.328		



ENCUESTA DE INFRAESTRUCTURA Y EQUIPAMIENTOS LOCALES- 2010

DIPUTACIÓN PROVINCIAL DE JAÉN

MUNICIPIO:

ARQUILLOS

Provincia:

23

Isla:

Municipio

008




CUADRO 52


12. OTRAS INSTALACIONES PÚBLICAS.

12.1 Centros Culturales y de Esparcimiento.

12.1.2 Superficie de los Usos de los Centros.

CÓDIGO DE IDENTIFICACIÓN			NOMBRE DEL CENTRO	USO	SUPERFICIE CUBIERTA
Provin-cia	Muni-cipio	Nº Orden		Cl	m2
23	008	002	Salon de Actos	CV	310
23	008	001	Casa Cultura	OT	633
23	008	004	Hogar del Pensionista II (El Porrosillo)	PN	75
23	008	003	Hogar del Pensionista I	PN	310
TOTAL MUNICIPIO					1.328


	ENCUESTA DE INFRAESTRUCTURA Y EQUIPAMIENTOS LOCALES- 2010				
	DIPUTACIÓN PROVINCIAL DE JAÉN				
	MUNICIPIO:		ARQUILLOS		
	Provincia:	23	Isla:		Municipio



DIPUTACIÓN
DE JAÉN

CUADRO 56
15. CEMENTERIOS


CÓDIGO DE IDENTIFICACIÓN				NÚCLEO DE POBLACIÓN	NOMBRE DEL CEMENTERIO	TITULAR	DISTANCIA AL NÚCLEO	ESTADO DE ACCESO	CAPILLA	DEPÓSITO	AMPLIACIÓN	GRADO DE SATURACIÓN	SUPERFICIE TOTAL	Sin Barreras Arquitectónicas	CREMATORIO
Clave	Provincia	Municipio	Nº Orden			CI	Km	CI	CI	CI	CI	CI	%	m2	CI
CE	23	008	001	ARQUILLOS(NUCLEO)	Cementerio Municipal	MU	1	B	MO	NO	SI	50	4.766	SI	NO
TOTAL MUNICIPIO													4.766		

	ENCUESTA DE INFRAESTRUCTURA Y EQUIPAMIENTOS LOCALES- 2010				
	DIPUTACIÓN PROVINCIAL DE JAÉN				
	MUNICIPIO:				
	Provincia:		Isla:		Municipio



CUADRO 57
16. TANATORIOS

CÓDIGO DE IDENTIFICACIÓN				NÚCLEO DE POBLACIÓN	NOMBRE DEL TANATORIO	TITULAR	GESTIÓN	CARACTERÍSTICAS					
Clave	Provincia	Municipio	Nº Orden					Superficie (m2)			Salas	Sin Barreras Arquitectónicas	Estado
								Cubierta	Aire libre	Solar	nº	CI	CI
TOTAL MUNICIPIO								#Error	#Error	#Error	#Error		

	ENCUESTA DE INFRAESTRUCTURA Y EQUIPAMIENTOS LOCALES- 2010										
	DIPUTACIÓN PROVINCIAL DE JAÉN										
	MUNICIPIO:		ARQUILLOS								
	Provincia:	23	Isla:		Municipio	008					



CUADRO 58
17. CENTROS SANITARIOS

CÓDIGO DE IDENTIFICACIÓN				NÚCLEO DE POBLACIÓN	NOMBRE DEL CENTRO	TIPO	TITULAR	GESTIÓN	SUPERFICIE (m2)			UCI	CAMAS	Sin Barreras Arquitectónicas	ESTADO
Clave	Provincia	Municipio	Nº Orden						CI	CI	CI				
SA	23	008	001	ARQUILLOS(NUCLEO)	Consultorio Medico (T-I)	CLO	CAU	SAS	300	80	380	NO	0	SI	B
SA	23	008	002	PORROSILLO (EL)(NUCLEO)	Consultorio Medico (Auxiliar)	CLO	CAU	SAS	90	0	90	NO	0	SI	B
TOTAL MUNICIPIO									390	80	470				



ENCUESTA DE INFRAESTRUCTURA Y EQUIPAMIENTOS LOCALES- 2010

DIPUTACIÓN PROVINCIAL DE JAÉN



MUNICIPIO: ARQUILLOS

Provincia: 23 Isla: Municipio 008



**CUADRO 59
18. CENTROS ASISTENCIALES**

CÓDIGO DE IDENTIFICACIÓN				NÚCLEO DE POBLACIÓN	NOMBRE DEL CENTRO	TIPO	TITULAR	GESTIÓN	PLAZAS	SUPERFICIE (m2)			Sin Barreras Arquitectónicas	ESTADO
Clave	Provincia	Municipio	Nº Orden							CI	CI	Km		
AS	23	008	001	ARQUILLOS(NUCLEO)	Guarderia Unicaja	GI	MU	MU	60	720	840	1.560	SI	B
AS	23	008	002	PORROSILLO (EL)(NUCLEO)	Guarderia Municipal (El Porrosillo)	GI	MU	MU	20	50	110	160	SI	B
AS	23	008	003	ARQUILLOS(NUCLEO)	Oficina Asistente Social	CA	MU	MU	4	16	0	16	SI	B
TOTAL MUNICIPIO									84	786	950	1.736		


	ENCUESTA DE INFRAESTRUCTURA Y EQUIPAMIENTOS LOCALES- 2010						
	DIPUTACIÓN PROVINCIAL DE JAÉN						
	MUNICIPIO:		ARQUILLOS				
	Provincia:	23	Isla:		Municipio	008	

CUADRO 60

19 CENTROS DE ENSEÑANZA

19.1. Características de los Centros.

CÓDIGO DE IDENTIFICACIÓN				NÚCLEO DE POBLACIÓN	NOMBRE DEL CENTRO	Ámbito	Titular	SUPERFICIE (m2)			Sin Barreras Arquitectónicas	ESTADO
Clave	Provincia	Municipio	Nº Orden					Cl	Cl	Cubierta		
EN	23	008	002	ARQUILLOS(NUCLEO)	CP. San Jose de Calasanz	L	CE	2.034	7.496	8.412	SI	R
EN	23	008	001	ARQUILLOS(NUCLEO)	Centro de Educacion de Adultos I	L	CE	334	0	334	SI	B
EN	23	008	004	PORROSILLO (EL)(NUCLEO)	Centro de Educacion de Adultos II	L	CE	50	0	50	SI	R
EN	23	008	003	PORROSILLO (EL)(NUCLEO)	CP. Jose Antonio(El Porrosillo)	L	CE	280	0	280	SI	R
TOTAL MUNICIPIO								2.698	7.496	9.076		

	ENCUESTA DE INFRAESTRUCTURA Y EQUIPAMIENTOS LOCALES- 2010				
	DIPUTACIÓN PROVINCIAL DE JAÉN				
	MUNICIPIO:	ARQUILLOS			
	Provincia:	23	Isla:		Municipio





CUADRO 61

19 CENTROS DE ENSEÑANZA

19.2. Niveles de enseñanza de los Centros.

CÓDIGO DE IDENTIFICACIÓN				NÚCLEO DE POBLACIÓN	NOMBRE DEL CENTRO	Nivel	CENTROS NO UNIVERSITARIOS		
Clave	Provincia	Municipio	Nº Orden				Cl	Unidades	Plazas
EN	23	008	001	ARQUILLOS(NUCLEO)	Centro de Educacion de Adultos I	OTR	1	30	25
EN	23	008	002	ARQUILLOS(NUCLEO)	CP. San Jose de Calasanz	ESO	3	75	59
EN	23	008	002	ARQUILLOS(NUCLEO)	CP. San Jose de Calasanz	ESP	1	10	8
EN	23	008	002	ARQUILLOS(NUCLEO)	CP. San Jose de Calasanz	INF	3	75	43
EN	23	008	002	ARQUILLOS(NUCLEO)	CP. San Jose de Calasanz	PRI	6	150	108
EN	23	008	003	PORROSILLO (EL)(NUCLEO)	CP. Jose Antonio(El Porrosillo)	INF	3	75	6
EN	23	008	003	PORROSILLO (EL)(NUCLEO)	CP. Jose Antonio(El Porrosillo)	PRI	1	25	5
EN	23	008	004	PORROSILLO (EL)(NUCLEO)	Centro de Educacion de Adultos II	OTR	1	30	10
TOTAL MUNICIPIO							19	470	264


	ENCUESTA DE INFRAESTRUCTURA Y EQUIPAMIENTOS LOCALES- 2010						
	DIPUTACIÓN PROVINCIAL DE JAÉN						
	MUNICIPIO:		ARQUILLOS				
	Provincia:	23	Isla:		Municipio	008	

CUADRO 63

21. CASAS CONSISTORIALES Y OTROS EQUIPAMIENTOS DE USO O TITULARIDAD MUNICIPAL

21.1 Características de los equipamientos.

CÓDIGO DE IDENTIFICACIÓN				NÚCLEO DE POBLACIÓN	NOMBRE DEL EQUIPAMIENTO	TIPO	TITULAR	TENENCIA	SUPERFICIE (m2)			Sin Barreras Arquitectónicas	ESTADO
Clave	Provincia	Municipio	Nº Orden						Cubierta	Aire Libre	Solar		
CC	23	008	001	ARQUILLOS(NUCLEO)	Casa Consistorial	AY	MU	MU	806	0	403	SI	B
CC	23	008	002	ARQUILLOS(NUCLEO)	Viviendas Protegidas I	VM	MU	MU	1.280	640	1.280	SI	R
CC	23	008	003	ARQUILLOS(NUCLEO)	Viviendas Protegidas II	VM	MU	AL	3.840	1.760	3.520	SI	B
CC	23	008	004	ARQUILLOS(NUCLEO)	Nave Municipal	OT	MU	MU	216	0	216	SI	R
CC	23	008	005	ARQUILLOS(NUCLEO)	Almacen Municipal	OT	MU	MU	80	0	80	SI	B
CC	23	008	006	ARQUILLOS(NUCLEO)	Edificio Multiple I	OT	MU	MU	620	40	350	SI	B
CC	23	008	008	PORROSILLO (EL)(NUCLEO)	Edificio Multiple II	OT	MU	MU	115	755	870	SI	B
TOTAL MUNICIPIO									6.957	3.195	6.719		

	ENCUESTA DE INFRAESTRUCTURA Y EQUIPAMIENTOS LOCALES- 2010					
	DIPUTACIÓN PROVINCIAL DE JAÉN					
	MUNICIPIO:		ARQUILLOS			
	Provincia:	23	Isla:		Municipio	008



CUADRO 65

22. EDIFICIOS DE TITULARIDAD PUBLICA SIN USO

CÓDIGO DE IDENTIFICACIÓN				NÚCLEO DE POBLACIÓN	NOMBRE DEL EQUIPAMIENTO	TITUL.	SUPERFICIE (m2)			ESTADO	USO ANTERIOR
Clave	Provincia	Municipio	Nº Orden				CI	Cubierta	Aire Libre		
SU	23	008	007	ARQUILLOS(NUCLEO)	Viviendas Maestros (Sin uso)	MU	350	0	350	R	VI
TOTAL MUNICIPIO							350	0	350		

