

Encuesta de Infraestructura y Equipamientos Locales

Fase de 2010

Cuestionario

23

006

ARJONA



**ENCUESTA DE INFRAESTRUCTURA Y EQUIPAMIENTOS LOCALES- 2010****DIPUTACIÓN PROVINCIAL DE JAÉN****MUNICIPIO:****ARJONA****Provincia:****23****Isla:****Municipio****006****CUADRO 01****1. INFORMACION DEMOGRÁFICA****1.1 Población, viviendas y accesibilidad de los núcleos.****1.1.1 Núcleos de población encuestados. 1**

ent	núc	Núcleo de población	PADRON 2009	Poblacion estacional máxima	Altitud	Viviendas Familiares	Plazas Hoteleras	Plazas de Turismo Rural	Accesibilidad
0002	01	ARJONA(NUCLEO)	5.798	11.300	458	2.632	33	0	NO
0004	01	SALTILLO (NUCLEO)	12	30	420	8	0	0	NO
TOTAL NÚCLEO			5.810	11.330		2.640	33	0	
TOTAL DISEMINADO			12	40		12	0	0	
TOTAL MUNICIPIO			5.822	11.370		2.652	33	0	

ENCUESTA DE INFRAESTRUCTURA Y EQUIPAMIENTOS LOCALES- 2010

DIPUTACIÓN PROVINCIAL DE JAÉN

MUNICIPIO: ARJONA**Provincia:** 23 **Isla:** **Municipio** 006**CUADRO 02****2. PLANEAMIENTO URBANÍSTICO**

FIGURA DE PLANEAMIENTO			Superficie Municipio	Publicación B.O.	Suelo Urbanizado	Suelo Rural	Suelo Rural Preservado
Tipo	Estado Tramitación	Denominación	Hectáreas	Fecha	Hectáreas	Hectáreas	Hectáreas
N.M	AD	NORMAS SUBSIDIARIAS	15.806,67	07/10/2002	94,21	12.107,46	3.605,00
P.G	AI	PLAN GRAL,ORD,URBANA	15.806,67		0,00	0,00	0,00

ENCUESTA DE INFRAESTRUCTURA Y EQUIPAMIENTOS LOCALES- 2010

DIPUTACIÓN PROVINCIAL DE JAÉN

MUNICIPIO: **ARJONA**

Provincia: **23** **Isla:** **Municipio** **006**



CUADRO 03
3. OTROS SERVICIOS DEL MUNICIPIO

3.1. Municipios encuestados.

SEDE WEB MUNICIPAL			ORDENANZAS SOTERRA- MIENTO	ENERGÍAS ALTERNATIVAS								Cobertura a Telefonía Movil	TV Digital por Cable
Información general	Información turística	Gobierno electrónico		Energía eólica	KW eólica	Energía solar	KW solar	Planta Mareomotriz	KW Mareo-motriz	Otras Energías	KW Otras		
CI	CI	CI	CL	CI	Kw	CI	Kw	CI	Kw	CI	Kw	CI	CI
SI	SI	NO	NO	NO	0	NO	0	NO	0	NO	0	SI	NO
TOTAL MUNICIPIO					0		0		0		0		

ENCUESTA DE INFRAESTRUCTURA Y EQUIPAMIENTOS LOCALES- 2010

DIPUTACIÓN PROVINCIAL DE JAÉN

MUNICIPIO:

ARJONA

Provincia:

23

Isla:

Municipio

006




CUADRO 04

4. CARRETERAS

4.1. Tramos de carretera existentes en el término municipal.

PROVIN- CIA	CARRE- TERA	MUNI- CIPIO	Nombre de Carretera	CARACTERÍSTICAS DE LOS TRAMOS DE CARRETERA EN EL MUNICIPIO													
				Puntos kilométricos		Titular	Ges-tión	Señaliza- ción	Firme		Ancho	Longitud	Pasos a nivel	Dimen- siona- miento	Características del trazado		
				Inicio	Final				Cl	Cl					Cl	Cl	m
				Cl	Cl	Cl	Cl	Cl	Cl	Cl	Cl	Cl	Cl	Cl	Cl	Cl	Cl
23	A-305	006	De Andújar a Baena	4,9	13,8	CA	CA	A	RA	B	9,0	8,9	0	BD	NO	NO	NO
23	A-321	006	De Arjona a Torredonjimeno	0,0	7,5	MU	CA	A	MB	B	5,0	7,5	0	BD	NO	NO	NO
23	A-6176	006	De Arjona a Marmolejo	0,0	2,9	CA	CA	V	MB	R	5,0	2,9	0	RD	SI	NO	NO
23	J-2050	006	MADRID A CADIZ(ANTIGU	7,4	10,3	CA	CA	A	MB	R	6,0	2,9	0	BD	NO	NO	NO
23	J-9081	006	C-3219 A J-2040	0,0	2,0	OT	OT	N	MB	R	4,0	2,0	0	RD	SI	SI	NO
23	JA-3404	006	ARJONA A LAHIGUERA	0,0	0,2	MU	PR	A	MB	B	5,0	0,2	0	RD	NO	NO	NO
23	JA-3404	006	ARJONA A LAHIGUERA	0,2	1,4	PR	PR	A	MB	B	5,0	1,2	0	RD	SI	SI	NO
23	JA-3404	006	ARJONA A LAHIGUERA	1,4	4,5	PR	PR	A	MB	B	7,0	3,1	0	BD	NO	NO	NO
23	JA-3404	006	ARJONA A LAHIGUERA	4,5	4,7	PR	PR	A	MB	B	8,0	0,2	0	BD	NO	NO	NO
23	JA-4401	006	PORCUNA A ARJONILLA	5,0	9,5	PR	PR	A	MB	B	7,0	4,5	0	BD	NO	NO	NO
23	JA-5400	006	LOPERA A ARJONA	2,7	5,5	PR	PR	N	MB	B	6,0	2,7	0	RD	SI	NO	NO
23	JA-5400	006	LOPERA A ARJONA	5,5	7,8	PR	PR	N	MB	B	7,0	2,3	0	RD	SI	NO	NO
23	JA-5400	006	LOPERA A ARJONA	7,8	10,7	PR	PR	A	MB	B	6,0	2,9	0	RD	SI	NO	NO
23	JA-5400	006	LOPERA A ARJONA	10,7	11,8	PR	PR	N	MB	B	4,5	1,1	0	RD	SI	NO	NO
23	JV-2031	006	LOPERA A ANTIGUA N-IV	2,4	4,6	PR	PR	N	MB	R	4,5	2,1	0	MD	NO	NO	SI
23	JV-2044	006	ESCAÑUELA A PACHENA	3,0	8,2	PR	PR	N	MB	B	5,0	5,1	0	BD	NO	NO	NO
23	JV-2338	006	ARJONA A TORREDEL CAMP	0,0	8,1	PR	PR	A	MB	B	5,0	8,1	0	RD	SI	SI	NO
TOTAL MUNICIPIO												57,7					

		ENCUESTA DE INFRAESTRUCTURA Y EQUIPAMIENTOS LOCALES- 2010			
		DIPUTACIÓN PROVINCIAL DE JAÉN			
MUNICIPIO:		ARJONA			
Provincia:	23	Isla:		Municipio	006




CUADRO 05

5. INFRAESTRUCTURAS VIARIAS.

5.1. Superficie pavimentada y no pavimentada de Travesías, Calles, Plazas y Otros Viarios.

NÚCLEOS DE POBLACIÓN					CARACTERÍSTICAS				
Provincia	Municipio	Entidad	Núcleo	NOMBRE	Tipo	Estado	Longitud	Superficie	Viviendas sin acceso pavimentado
					Cl	Cl	m	m2	nº
23	006	0002	01	ARJONA(NUCLEO)	CA	B	16.958	132.206	0
23	006	0002	01	ARJONA(NUCLEO)	CA	E	108	1.026	0
23	006	0002	01	ARJONA(NUCLEO)	CA	M	281	1.534	0
23	006	0002	01	ARJONA(NUCLEO)	CA	NP	430	3.075	3
23	006	0002	01	ARJONA(NUCLEO)	CA	R	3.401	28.336	0
23	006	0002	01	ARJONA(NUCLEO)	OT	B	377	3.086	0
23	006	0002	01	ARJONA(NUCLEO)	TR	B	3.258	38.869	0
23	006	0002	01	ARJONA(NUCLEO)	TR	E	132	935	0
23	006	0004	01	SALTILLO (NUCLEO)	CA	NP	544	3.808	3

		ENCUESTA DE INFRAESTRUCTURA Y EQUIPAMIENTOS LOCALES- 2010					
		DIPUTACIÓN PROVINCIAL DE JAÉN					
		MUNICIPIO:		ARJONA			
		Provincia:	23	Isla:		Municipio	006



CUADRO 06

6. ABASTECIMIENTO DE AGUA

6.1. Traidas de agua.

6.1.1. Identificación de las captaciones de agua que dan servicio a los núcleos de población del municipio encuestado.


NÚCLEOS DE POBLACIÓN					CÓDIGO DE IDENTIFICACIÓN DE LA CAPTACIÓN				
Provincia	Municipio	Entidad	Núcleo	NOMBRE	Captación	Provincia	Municipio	Nº de orden	Nombre de la captación
					CI	CI	CI	CI	CI
23	006	0002	01	ARJONA(NUCLEO)	CA	23	006	001	Arjona I
23	006	0002	01	ARJONA(NUCLEO)	CA	23	006	002	Arjona II
23	006	0002	01	ARJONA(NUCLEO)	CA	23	006	003	Arjona III
23	006	0002	01	ARJONA(NUCLEO)	CA	23	050	001	
23	006	0002	01	ARJONA(NUCLEO)	CA	23	050	002	
23	006	0002	01	ARJONA(NUCLEO)	CA	23	050	003	
23	006	0002	01	ARJONA(NUCLEO)	CA	23	050	004	
23	006	0002	01	ARJONA(NUCLEO)	CA	23	093	001	Embalse del Quebraj

ENCUESTA DE INFRAESTRUCTURA Y EQUIPAMIENTOS LOCALES- 2010

DIPUTACIÓN PROVINCIAL DE JAÉN

MUNICIPIO: ARJONA**Provincia:** 23 **Isla:** **Municipio** 006**CUADRO 07****6. ABASTECIMIENTO DE AGUA****6.1. Traídas de agua.****6.1.2. Características de las captaciones en el municipio encuestado.**

CÓDIGO DE IDENTIFICACIÓN				DENOMINACIÓN	CARACTERÍSTICAS DE LA CAPTACIÓN							
Clave	Provincia	Municipio	Nº Orden		Tipo	Titular	Gestión	Sistema	Estado	Uso	Protección	Contador
CA	23	006	001	Arjona I	PO	MU	MU	IF	M	UO	NO	NO
CA	23	006	002	Arjona II	PO	MU	MU	IF	M	UO	NO	NO
CA	23	006	003	Arjona III	PO	MU	MU	IF	M	UO	NO	NO

		ENCUESTA DE INFRAESTRUCTURA Y EQUIPAMIENTOS LOCALES- 2010					
		DIPUTACIÓN PROVINCIAL DE JAÉN					
		MUNICIPIO:		ARJONA			
		Provincia:	23	Isla:		Municipio	006




CUADRO 14

6. ABASTECIMIENTO DE AGUA

6.1 Traidas de agua.

6.1.9. Identificación de los depósitos de agua que dan servicio a los núcleos de población del municipio encuestado.

NÚCLEO DE POBLACIÓN					CÓDIGO DE IDENTIFICACIÓN			
Provin- cia	Muni- cipio	Entidad	Núcleo	NOMBRE	Depósitos	Provincia	Municipio	Nº de Orden
					CI			
23	006	0002	01	ARJONA(NUCLEO)	DE	23	006	001
23	006	0002	01	ARJONA(NUCLEO)	DE	23	006	002
23	006	0002	01	ARJONA(NUCLEO)	DE	23	006	003
23	006	0002	01	ARJONA(NUCLEO)	DE	23	006	004
23	006	0002	01	ARJONA(NUCLEO)	DE	23	050	001
23	006	0002	01	ARJONA(NUCLEO)	DE	23	050	002
23	006	0002	01	ARJONA(NUCLEO)	DE	23	086	001
23	006	0002	01	ARJONA(NUCLEO)	DE	23	087	001
23	006	0002	01	ARJONA(NUCLEO)	DE	23	087	004

		ENCUESTA DE INFRAESTRUCTURA Y EQUIPAMIENTOS LOCALES- 2010					
		DIPUTACIÓN PROVINCIAL DE JAÉN					
		MUNICIPIO:		ARJONA			
		Provincia:	23	Isla:		Municipio	006




CUADRO 09

6. ABASTECIMIENTO DE AGUA

6.1. Traídas de agua.

6.1.4. Identificación de las conducciones que dan servicio a los núcleos de población del municipio encuestado.

NÚCLEOS DE POBLACIÓN					CÓDIGO DE IDENTIFICACIÓN DE LA CONDUCCIÓN			
Provincia	Municipio	Entidad	Núcleo	NOMBRE	Conducción	Provincia	Municipio	Nº de Orden
					CI			
23	006	0002	01	ARJONA(NUCLEO)	CN	23	006	001
23	006	0002	01	ARJONA(NUCLEO)	CN	23	006	002
23	006	0002	01	ARJONA(NUCLEO)	CN	23	006	003
23	006	0002	01	ARJONA(NUCLEO)	CN	23	006	004
23	006	0002	01	ARJONA(NUCLEO)	CN	23	006	409
23	006	0002	01	ARJONA(NUCLEO)	CN	23	006	416
23	006	0002	01	ARJONA(NUCLEO)	CN	23	050	415
23	006	0002	01	ARJONA(NUCLEO)	CN	23	050	417
23	006	0002	01	ARJONA(NUCLEO)	CN	23	087	406
23	006	0002	01	ARJONA(NUCLEO)	CN	23	093	401

	ENCUESTA DE INFRAESTRUCTURA Y EQUIPAMIENTOS LOCALES- 2010				
	DIPUTACIÓN PROVINCIAL DE JAÉN				
	MUNICIPIO:				
	Provincia:		Isla:		Municipio



CUADRO 27

7. SANEAMIENTO Y DEPURACIÓN

7.1 Sistema de saneamiento.

7.1.4 Identificación de los colectores generales encuestados, ubicados en municipios mayores de 50.000 habitantes.



CÓDIGO DE IDENTIFICACIÓN			
Colector	Provincia	Municipio	Nº de Orden
CI			

ENCUESTA DE INFRAESTRUCTURA Y EQUIPAMIENTOS LOCALES- 2010GOBIERNO
DE ESPAÑA
MINISTERIO
DE POLÍTICA
TERRITORIAL

DIPUTACIÓN PROVINCIAL DE JAÉN

MUNICIPIO:**ARJONA****Provincia:****23****Isla:****Municipio****006****CUADRO 10****6. ABASTECIMIENTO DE AGUA****6.1. Traídas de agua.****6.1.5. Identificación de las conducciones en el municipio encuestado.**

CÓDIGO DE IDENTIFICACIÓN DE LA CONDUCCIÓN			
Conducción	Provincia	Municipio	Nº de Orden
CI			
CN	23	006	001
CN	23	006	002
CN	23	006	003
CN	23	006	004
CN	23	006	409
CN	23	006	416

		ENCUESTA DE INFRAESTRUCTURA Y EQUIPAMIENTOS LOCALES- 2010				
		DIPUTACIÓN PROVINCIAL DE JAÉN				
MUNICIPIO:		ARJONA				
Provincia:	23	Isla:		Municipio	006	



CUADRO 12

6. ABASTECIMIENTO DE AGUA

6.1 Traidas de agua.

6.1.7. Características de los tramos de conducciones en el municipio encuestado.

CÓDIGO DE IDENTIFICACIÓN				CARACTERÍSTICAS DE LA CONDUCCIÓN				
Clave	Provincia	Municipio	Orden	Tipo	Estado	Titular	Gestión	Longitud
				CI	CI	CI	CI	m
CN	23	006	001	FC	R	MU	MU	4.954
CN	23	006	002	FU	R	MU	MU	3.705
CN	23	006	003	FU	R	MU	MU	4.741
CN	23	006	004	FU	R	MU	MU	346
CN	23	006	409	FC	B	CO	CO	10.198
CN	23	006	416	PC	B	CO	CO	263
TOTAL MUNICIPIO								24.207

		ENCUESTA DE INFRAESTRUCTURA Y EQUIPAMIENTOS LOCALES- 2010				
		DIPUTACIÓN PROVINCIAL DE JAÉN				
MUNICIPIO:		ARJONA				
Provincia:	23	Isla:		Municipio	006	


CUADRO 12

6. ABASTECIMIENTO DE AGUA

6.1 Traidas de agua.

6.1.7. Características de los tramos de conducciones en el municipio encuestado.

CÓDIGO DE IDENTIFICACIÓN				CARACTERÍSTICAS DE LA CONDUCCIÓN				
Clave	Provin- cia	Muni- cipio	Orden	Tipo	Estado	Titular	Gestión	Longitud
				CI	CI	CI	CI	m
CN	23	006	001	FC	R	MU	MU	4.954
CN	23	006	002	FU	R	MU	MU	3.705
CN	23	006	003	FU	R	MU	MU	4.741
CN	23	006	004	FU	R	MU	MU	346
CN	23	006	409	FC	B	CO	CO	10.198
CN	23	006	416	PC	B	CO	CO	263
TOTAL MUNICIPIO								24.207

	ENCUESTA DE INFRAESTRUCTURA Y EQUIPAMIENTOS LOCALES- 2010				
	DIPUTACIÓN PROVINCIAL DE JAÉN				
	MUNICIPIO:				
	Provincia:		Isla:		Municipio




CUADRO 13


6. ABASTECIMIENTO DE AGUA

6.1 Traidas de agua.

6.1.8. Características de los tramos de conducciones encuestadas, ubicadas en municipios mayores de 50.000 habitan

CÓDIGO DE IDENTIFICACIÓN				CARACTERÍSTICAS DE LA CONDUCCIÓN				
Clave	Provincia	Municipio	Orden	Tipo	Estado	Titular	Gestión	Longitud
				CI	CI	CI	CI	m
TOTAL MUNICIPIO								#Error

	ENCUESTA DE INFRAESTRUCTURA Y EQUIPAMIENTOS LOCALES- 2010				
	DIPUTACIÓN PROVINCIAL DE JAÉN				
	MUNICIPIO:		ARJONA		
	Provincia:	23	Isla:		Municipio



DIPUTACIÓN DE JAÉN

CUADRO 57
16. TANATORIOS

CÓDIGO DE IDENTIFICACIÓN				NÚCLEO DE POBLACIÓN	NOMBRE DEL TANATORIO	TITULAR	GESTIÓN	CARACTERÍSTICAS					
Clave	Provincia	Municipio	Nº Orden					Superficie (m2)			Salas	Sin Barreras Arquitectónicas	Estado
								Cubierta	Aire libre	Solar	nº	CI	CI
TA	23	006	001	ARJONA(NUCLEO)	Tanatorio Privado	PV	PV	317	683	1.000	4	SI	B
TOTAL MUNICIPIO								317	683	1.000	4		

ENCUESTA DE INFRAESTRUCTURA Y EQUIPAMIENTOS LOCALES- 2010

DIPUTACIÓN PROVINCIAL DE JAÉN

MUNICIPIO: ARJONA

Provincia: 23 Isla: Municipio 006




CUADRO 15

6. ABASTECIMIENTO DE AGUA

6.1 Traidas de agua.

6.1.10. Características de los depósitos de agua en el municipio encuestado.

CÓDIGO DE IDENTIFICACIÓN				CARACTERÍSTICAS DE LOS DEPÓSITOS							
Clave	Provincia	Municipio	Nº Orden	Tipo	Titular	Gestión	Capacidad	Estado	Protección	Limpieza	Contador
				Cl	Cl	Cl	m3	Cl	Cl	nº	Cl
DE	23	006	001	ES	CO	CO	225	B	NO	2.009	NO
DE	23	006	002	ES	MU	CO	800	B	NO	2.009	NO
DE	23	006	003	ES	MU	CO	225	B	NO	2.009	NO
DE	23	006	004	EL	MU	CO	60	B	NO	2.009	NO
TOTAL MUNICIPIO							1.310			8.036	

		ENCUESTA DE INFRAESTRUCTURA Y EQUIPAMIENTOS LOCALES- 2010					
		DIPUTACIÓN PROVINCIAL DE JAÉN					
		MUNICIPIO:					
		Provincia:		Isla:		Municipio	





CUADRO 16

6. ABASTECIMIENTO DE AGUA

6.1 Traidas de agua.

6.1.11. Características de los depósitos de agua encuestados, ubicados en municipios mayores de 50,000 habitantes

CÓDIGO DE IDENTIFICACIÓN				CARACTERÍSTICAS DE LOS DEPÓSITOS							
Clave	Provincia	Municipio	Nº Orden	Tipo	Titular	Gestión	Capacidad	Estado	Protección	Limpieza	Contador
				Cl	Cl	Cl	m3	Cl	Cl	nº	Cl
TOTAL MUNICIPIO							#Error			#Error	

	ENCUESTA DE INFRAESTRUCTURA Y EQUIPAMIENTOS LOCALES- 2010					
	DIPUTACIÓN PROVINCIAL DE JAÉN					
	MUNICIPIO:	ARJONA				
	Provincia:	23	Isla:		Municipio	



CUADRO 17

6. ABASTECIMIENTO DE AGUA

6.1 Traidas de agua.

6.1.12. Identificación de las instalaciones de tratamiento de potabilización que dan servicio a los núcleos de población del municipio encuestado.

NÚCLEOS DE POBLACIÓN					CÓDIGO DE IDENTIFICACIÓN DE LA INSTALACIÓN			
Provincia	Municipio	Entidad	Núcleo	NOMBRE	Tratamiento de potabilizac.	Provincia	Municipio	Nº de Orden
					CI			
23	006	0002	01	ARJONA(NUCLEO)	TP	23	006	001
23	006	0002	01	ARJONA(NUCLEO)	TP	23	093	001

		ENCUESTA DE INFRAESTRUCTURA Y EQUIPAMIENTOS LOCALES- 2010						
		DIPUTACIÓN PROVINCIAL DE JAÉN						
		MUNICIPIO:		ARJONA				
		Provincia:	23	Isla:		Municipio	006	

CUADRO 18

6. ABASTECIMIENTO DE AGUA

6.1 Traidas de agua.

6.1.13. Instalaciones y tratamiento de potabilización del municipio encuestado.

CÓDIGO DE IDENTIFICACIÓN				TIPO DE EQUIPAMIENTO	UBICACIÓN	TIPOS DE TRATAMIENTO						METODO DE DESINFECCION			CONTROL CALIDAD		ESTADO
Clave	Provincia	Municipio	Nº Orden			Solo Desinfección	Categoría A1	Categoría A2	Categoría A3	Desaladora	Otros tipos	METODO DE DESINFECCION			Periodicidad	Organismo	
												CI	CI	CI			
TP	23	006	001	AU	DE	SI	NO	NO	NO	NO	NO	SI	NO	NO	DI	MA	B

ENCUESTA DE INFRAESTRUCTURA Y EQUIPAMIENTOS LOCALES- 2010

DIPUTACIÓN PROVINCIAL DE JAÉN

MUNICIPIO: ARJONA

Provincia: 23 **Isla:** **Municipio** 006



CUADRO 21

6. ABASTECIMIENTO DE AGUA

6.2 Distribución de agua

6.2.2 Características y elementos del servicio de abastecimiento de agua

6.2.2.2. Núcleos de población encuestados. 2.

Núcleo de Población			CARACTERÍSTICAS DEL SERVICIO					ELEMENTOS ACCESORIOS						CISTERNA
			Dotación de agua		Conta- dores	Tasa	Año de instala- ción	Hidrantes		Válvulas		Bocas de riego		
			Disponi- bilidad	Restri- cciones				Sufi- ciencia	Estado	Sufi- ciencia	Estado	Sufi- ciencia	Estado	
0002	01	ARJONA(NUCLEO)	IN	RM	SI	SI	1949	IN	B	SF	B	IN	B	NO
0004	01	SALTILLO (NUCLEO)	NO	NO	NO	NO	0	NO		NO		NO		NO

ENCUESTA DE INFRAESTRUCTURA Y EQUIPAMIENTOS LOCALES- 2010

DIPUTACIÓN PROVINCIAL DE JAÉN

MUNICIPIO: ARJONA

Provincia: 23 **Isla:** **Municipio** 006



CUADRO 22


6. ABASTECIMIENTO DE AGUA

6.2 Distribución de agua

6.2.2 Características y elementos del servicio de abastecimiento de agua

6.2.2.2. Núcleos de población encuestados. 3.

Núcleo de Población			CARACTERÍSTICAS DEL SERVICIO						DEFICIT RED DE DISTRIBUCION					
			Viviendas con servicio		Consumo		Deficiencias Presión		Pérdidas	Calidad	Longitud red	Viviendas afectadas red	Población afectada	
			Conectadas	No conect.	Invierno	Verano	Exceso	Defecto					Residente	Estacional
			nº	nº	m3/día	m3/día	nº	nº	%	Cl	m	nº	nº	nº
0002	01	ARJONA(NUCLEO)	2.632	0	1.603	2.542	0	120	38	R	0	0	0	0
0004	01	SALTILLO (NUCLEO)	0	0	0	0	0	0	NO	160	8	11	30	
TOTAL NÚCLEO			2.632	0	1.603	2.542	0	120			160	8	11	30
TOTAL DISEMINADO			0	0	0	0	0			0	12	12	40	
TOTAL MUNICIPIO			2.632	0	1.603	2.542	0	120			160	20	23	70

		ENCUESTA DE INFRAESTRUCTURA Y EQUIPAMIENTOS LOCALES- 2010					
		DIPUTACIÓN PROVINCIAL DE JAÉN					
MUNICIPIO:		ARJONA					
Provincia:	23	Isla:		Municipio	006		




CUADRO 23

6. ABASTECIMIENTO DE AGUA

6.3 Abastecimiento autónomo de agua

6.3.1 Núcleos de población encuestados 4

Núcleo de Población			ÁMBITO DEL ABASTECIMIENTO AUTÓNOMO			DÉFICIT DE POTABILIZACIÓN DEL ABASTECIMIENTO AUTÓNOMO			FUENTES NO CONECTADAS A LA RED DE DISTRIBUCION		DOTACION ABASTECIMIENTO AUTÓNOMO
			Viviendas	Población (hab)		Viviendas	Población (hab)		Con tratamiento	Sin tratamiento	Disponibilidad
			nº	Residente	Estacional	nº	Residente	Estacional	nº	CI	CI
0002	01	ARJONA(NUCLEO)	0	0	0	0	0	0	0	NO	
0004	01	SALTILLO (NUCLEO)	8	11	30	0	0	0	0	SF	
TOTAL NÚCLEO			8	11	30	0	0	0	0		
TOTAL DISEMINADO			12	12	40	0	0	0	0		
TOTAL MUNICIPIO			20	23	70	0	0	0	0		

		ENCUESTA DE INFRAESTRUCTURA Y EQUIPAMIENTOS LOCALES- 2010					
		DIPUTACIÓN PROVINCIAL DE JAÉN					
		MUNICIPIO:		ARJONA			
		Provincia:	23	Isla:		Municipio	006




CUADRO 24

7. SANEAMIENTO Y DEPURACIÓN.

7.1 Sistema de Saneamiento.

7.1.1 Características de los tramos de red de alcantarillado interior.

NÚCLEOS DE POBLACIÓN					CARACTERÍSTICAS DE LA RED DE ALCANTARILLADO INTERIOR						
Provincia	Municipio	Entidad	Núcleo	NOMBRE	Tipo de material	Sistema de transporte	Estado	Tipo de red	Titular	Gestión	Longitud
					CI	CI	CI	CI	CI	CI	m
23	006	0002	01	ARJONA(NUCLEO)	HO	GR	B	RE	MU	MU	422
23	006	0002	01	ARJONA(NUCLEO)	HO	GR	M	RE	MU	MU	825
23	006	0002	01	ARJONA(NUCLEO)	HO	GR	R	RE	MU	MU	13.525
23	006	0002	01	ARJONA(NUCLEO)	PC	GR	B	RE	MU	MU	5.811
23	006	0002	01	ARJONA(NUCLEO)	PC	GR	E	RE	MU	MU	250
TOTAL NÚCLEO											20.833
TOTAL DISEMINADO											
TOTAL MUNICIPIO											

		ENCUESTA DE INFRAESTRUCTURA Y EQUIPAMIENTOS LOCALES- 2010					
		DIPUTACIÓN PROVINCIAL DE JAÉN					
		MUNICIPIO:		ARJONA			
		Provincia:	23	Isla:		Municipio	006




CUADRO 25


7. SANEAMIENTO Y DEPURACIÓN

7.1 Sistema de saneamiento.

7.1.2 Identificación de los colectores generales que dan servicio a los núcleos de población del municipio encuestado.

NÚCLEO DE POBLACIÓN					CÓDIGO DE IDENTIFICACIÓN			
Provincia	Municipio	Entidad	Núcleo	NOMBRE	Colector	Provincia	Municipio	Nº de Orden
					CI			
23	006	0002	01	ARJONA(NUCLEO)	CL	23	006	001
23	006	0002	01	ARJONA(NUCLEO)	CL	23	006	002

		ENCUESTA DE INFRAESTRUCTURA Y EQUIPAMIENTOS LOCALES- 2010				
		DIPUTACIÓN PROVINCIAL DE JAÉN				
		MUNICIPIO:		ARJONA		
		Provincia:	23	Isla:		Municipio




CUADRO 26

7. SANEAMIENTO Y DEPURACIÓN

7.1 Sistema de saneamiento.

7.1.3 Identificación de los colectores generales en el municipio encuestado.

CÓDIGO DE IDENTIFICACIÓN			
Colector	Provincia	Municipio	Nº de Orden
Cl			
CL	23	006	001
CL	23	006	002

	ENCUESTA DE INFRAESTRUCTURA Y EQUIPAMIENTOS LOCALES- 2010					
	DIPUTACIÓN PROVINCIAL DE JAÉN					
	MUNICIPIO:		ARJONA			
	Provincia:	23	Isla:		Municipio	006



CUADRO 28

7. SANEAMIENTO Y DEPURACIÓN.

7.1 Sistema de Saneamiento.

7.1.5 Tramos de colectores generales en el municipio encuestado.

CÓDIGO DE IDENTIFICACIÓN				CARACTERÍSTICAS DE LOS COLECTORES GENERALES					
Clave	Provincia	Municipio	Nº	Tipo de material	Sistema de transporte	Estado	Titular	Gestión	Longitud
				Cl	Cl	Cl	Cl	Cl	m
CL	23	006	001	HO	GR	R	MU	MU	163
CL	23	006	001	HO	GR	B	MU	MU	516
CL	23	006	001	PC	GR	B	MU	MU	198
CL	23	006	002	HO	GR	R	MU	MU	796
TOTAL MUNICIPIO									1.673

ENCUESTA DE INFRAESTRUCTURA Y EQUIPAMIENTOS LOCALES- 2010

DIPUTACIÓN PROVINCIAL DE JAÉN

MUNICIPIO:

ARJONA

Provincia:

23

Isla:

Municipio

006




CUADRO 30

7. SANEAMIENTO Y DEPURACIÓN

7.1 Sistema de saneamiento.

7.1.7 Identificación de los EMISARIOS que dan servicio a los núcleos de población del municipio encuestado.

NÚCLEO DE POBLACIÓN						CÓDIGO DE IDENTIFICACIÓN DE LOS EMISARIOS			
						Emisario	Provincia	Municipio	Nº de Orden
Clave	Provincia	Municipio	Entidad	Núcleo	Denominación	CI			
EM	23	006	0002	01	ARJONA(NUCLEO)	EM	23	006	001
EM	23	006	0002	01	ARJONA(NUCLEO)	EM	23	006	002
EM	23	006	0002	01	ARJONA(NUCLEO)	EM	23	006	003
EM	23	006	0002	01	ARJONA(NUCLEO)	EM	23	006	004
EM	23	006	0002	01	ARJONA(NUCLEO)	EM	23	006	005
EM	23	006	0002	01	ARJONA(NUCLEO)	EM	23	006	006
EM	23	006	0002	01	ARJONA(NUCLEO)	EM	23	006	007
EM	23	006	0002	01	ARJONA(NUCLEO)	EM	23	006	008
EM	23	006	0002	01	ARJONA(NUCLEO)	EM	23	006	009
EM	23	006	0002	01	ARJONA(NUCLEO)	EM	23	006	010
EM	23	006	0002	01	ARJONA(NUCLEO)	EM	23	006	011
EM	23	006	0002	01	ARJONA(NUCLEO)	EM	23	006	012
EM	23	006	0002	01	ARJONA(NUCLEO)	EM	23	006	013
EM	23	006	0002	01	ARJONA(NUCLEO)	EM	23	006	014
EM	23	006	0002	01	ARJONA(NUCLEO)	EM	23	006	015

		ENCUESTA DE INFRAESTRUCTURA Y EQUIPAMIENTOS LOCALES- 2010			
		DIPUTACIÓN PROVINCIAL DE JAÉN			
MUNICIPIO:		ARJONA			
Provincia:	23	Isla:		Municipio	006




CUADRO 31

7. SANEAMIENTO Y DEPURACIÓN

7.1 Sistema de saneamiento.

7.1.8 Identificación de los EMISARIOS en el municipio encuestado.

CÓDIGO DE IDENTIFICACIÓN				PUNTO DE VERTIDO		DISTANCIA
Clave	Provincia	Municipio	Nº	Tipo de vertido	Zona de vertido	
				CI	CI	
EM	23	006	001	OT	ZN	109
EM	23	006	002	OT	ZN	71
EM	23	006	003	OT	ZN	97
EM	23	006	004	OT	ZN	138
EM	23	006	005	OT	ZN	114
EM	23	006	006	OT	ZN	104
EM	23	006	007	OT	ZN	132
EM	23	006	008	OT	ZN	43
EM	23	006	009	OT	ZN	193
EM	23	006	010	OT	ZN	93
EM	23	006	011	OT	ZN	93
EM	23	006	012	OT	ZN	56
EM	23	006	013	OT	ZN	282
EM	23	006	014	OT	ZN	119
EM	23	006	015	OT	ZN	597

	ENCUESTA DE INFRAESTRUCTURA Y EQUIPAMIENTOS LOCALES- 2010				
	DIPUTACIÓN PROVINCIAL DE JAÉN				
	MUNICIPIO:				
	Provincia:		Isla:		Municipio





CUADRO 32

7. SANEAMIENTO Y DEPURACIÓN

7.1 Sistema de saneamiento.

7.1.9 Identificación de los EMISARIOS, ubicados en municipios mayores de 50.000 habitantes.

CÓDIGO DE IDENTIFICACIÓN				PUNTO DE VERTIDO		DISTANCIA
				Tipo de vertido	Zona de vertido	
Clave	Provincia	Municipio	Nº	CI	CI	

	ENCUESTA DE INFRAESTRUCTURA Y EQUIPAMIENTOS LOCALES- 2010						
	DIPUTACIÓN PROVINCIAL DE JAÉN						
	MUNICIPIO:		ARJONA				
	Provincia:	23	Isla:		Municipio	006	


CUADRO 33

7. SANEAMIENTO Y DEPURACIÓN

7.1 Sistema de saneamiento.

7.1.10 Características de los tramos de emisarios en el municipio encuestado.

CÓDIGO DE IDENTIFICACIÓN				CARACTERÍSTICAS DE LOS TRAMOS DE EMISARIOS			
				Tipo de material	Estado	Longitud del tramo	
						Terrestre	Marítima
Clave	Provincia	Municipio	Nº	CI	CI	m	m
EM	23	006	001	HO	R	150	0
EM	23	006	002	OT	B	393	0
EM	23	006	003	HO	R	153	0
EM	23	006	004	HO	R	197	0
EM	23	006	005	HO	R	150	0
EM	23	006	006	PC	B	314	0
EM	23	006	007	HO	R	237	0
EM	23	006	008	HO	R	115	0
EM	23	006	009	PC	B	378	0
EM	23	006	010	HO	R	213	0
EM	23	006	011	HO	R	123	0
EM	23	006	012	HO	R	191	0
EM	23	006	013	PC	B	732	0
EM	23	006	014	PC	B	356	0
EM	23	006	015	HO	B	580	0
TOTAL MUNICIPIO						4.282	0

	ENCUESTA DE INFRAESTRUCTURA Y EQUIPAMIENTOS LOCALES- 2010				
	DIPUTACIÓN PROVINCIAL DE JAÉN				
	MUNICIPIO:				
	Provincia:		Isla:		Municipio



CUADRO 34

7. SANEAMIENTO Y DEPURACIÓN

7.1 Sistema de saneamiento.

7.1.11 Características de los tramos de emisarios encuestados, ubicados en municipios mayores de 50.000 habitante

CÓDIGO DE IDENTIFICACIÓN				CARACTERÍSTICAS DE LOS TRAMOS DE EMISARIOS			
				Tipo de material	Estado	Longitud del tramo	
						Terrestre	Marítima
Clave	Provincia	Municipio	Nº	CI	CI	m	m
TOTAL MUNICIPIO						#Error	#Error

ENCUESTA DE INFRAESTRUCTURA Y EQUIPAMIENTOS LOCALES- 2010



DIPUTACIÓN PROVINCIAL DE JAÉN

MUNICIPIO: ARJONA

Provincia: 23 Isla: Municipio 006



**CUADRO 35
7. SANEAMIENTO Y DEPURACIÓN**

7.1 Sistema de saneamiento.

7.1.12. Características del servicio de alcantarillado

7.1.12.1. Nucleos de poblacion encuestados. 5

Núcleo de Población			ELEMENTOS ACCESORIOS				CARACTERÍSTICAS DEL SERVICIO			DÉFICIT DE ALCANTARILLADO				CAUDAL m3/año				
			Pozos	Sumideros	Aliviadero		Calidad	Viviendas con servicio		Longitud red	Viviendas afectadas	Población afectada		Desagüe	Tratado	Reutilizado		
					Con acumulac.	Sin Acumulac.		Conect.	No conect.			Residente	Estacional			Urbano	Rústico	Industrial
			CI	CI	CI	CI	CI	nº	nº	m	nº	nº	nº					
0002	01	ARJONA(NUCLEO)	IN	IN	NO	NO	B	2.632	0	0	0	0	0	792.693	0	0	0	0
0004	01	SALTILLO (NUCLEO)	IN	IN	NO	NO	NO	0	0	0	0	0	0	1.490	0	0	0	0
TOTAL NÚCLEO								2.632	0	0	0	0	0	794.183	0	0	0	0
TOTAL DISEMINADO								0	0	0	12	12	40	0	0			
TOTAL MUNICIPIO								2.632	0	0	12	12	40	794.183	0	0	0	0



ENCUESTA DE INFRAESTRUCTURA Y EQUIPAMIENTOS LOCALES- 2010

DIPUTACIÓN PROVINCIAL DE JAÉN


MUNICIPIO: ARJONA

Provincia: 23 Isla: Municipio 006



CUADRO 41
7. SANEAMIENTO Y DEPURACIÓN
7.3 Saneamiento autónomo.

Núcleo de Población					TIPO DE SANEAMIENTO AUTONOMO	ESTADO	ADECUACIÓN	ÁMBITO DEL SANEAMIENTO AUTÓNOMO			DÉFICIT DEL SERVICIO DE SANEAMIENTO AUTÓNOMO		
								Viviendas	Población (hab)		Viviendas	Población (hab)	
					CI	CI	CI	nº	Residente	Estacional	nº	Residente	Estacional
23	006	0004	01	SALTILLO (NUCLEO)	PN	M	IN	8	11	30	8	11	30
TOTAL NÚCLEO								8	11	30	8	11	30
TOTAL DISEMINADO								12	12	40	0	0	0
TOTAL MUNICIPIO								20	23	70	8	11	30

		ENCUESTA DE INFRAESTRUCTURA Y EQUIPAMIENTOS LOCALES- 2010					
		DIPUTACIÓN PROVINCIAL DE JAÉN					
		MUNICIPIO:		ARJONA			
		Provincia:	23	Isla:		Municipio	006



CUADRO 42
8. RECOGIDA Y ELIMINACION DE RESIDUOS URBANOS.
8.1 Recogida de residuos urbanos.

Núcleo de Población			RECOGIDA DE RESIDUOS URBANOS					
			Tipo de recogida	Gestión	Periodicidad	Calidad	Producción	Contenedores
			CI	CI	CI	CI	Tm	nº
0002	01	ARJONA(NUCLEO)	PA	CON	OT	AD	450	48
0002	01	ARJONA(NUCLEO)	PI	CON	OT	AD	82	18
0002	01	ARJONA(NUCLEO)	PL	CON	SE	AD	246	40
0002	01	ARJONA(NUCLEO)	RN	CON	DI	AD	2.374	149
0002	01	ARJONA(NUCLEO)	VI	CON	OT	AD	942	18
0004	01	SALTILLO (NUCLEO)	RN	CON	DI	AD	14	3
TOTAL NÚCLEO							4.108	276
TOTAL DISEMINADO							0	0
TOTAL MUNICIPIO							4.108	276



ENCUESTA DE INFRAESTRUCTURA Y EQUIPAMIENTOS LOCALES- 2010

DIPUTACIÓN PROVINCIAL DE JAÉN

MUNICIPIO: ARJONA

Provincia: 23 Isla: Municipio 006



CUADRO 43

8. RECOGIDA Y ELIMINACION DE RESIDUOS URBANOS.

8.2 Núcleos sin recogida de residuos urbanos. Limpieza de calles.

8.2.1 Núcleos de población encuestados.

Núcleo de Población			ÁMBITO SIN SERVICIO			LIMPIEZA DE CALLES	
			Viviendas afectadas nº	Población afectada		Servicio	Plantilla
				Residente	Estacional	Cl	nº
0002	01	ARJONA(NUCLEO)	0	0	0	SI	1
0004	01	SALTILLO (NUCLEO)	0	0	0	NO	0
TOTAL NÚCLEO			0	0	0		1
TOTAL DISEMINADO			12	12	40		1
TOTAL MUNICIPIO			12	12	40		2

		ENCUESTA DE INFRAESTRUCTURA Y EQUIPAMIENTOS LOCALES- 2010				
		DIPUTACIÓN PROVINCIAL DE JAÉN				
		MUNICIPIO:		ARJONA		
		Provincia:	23	Isla:		Municipio
						

CUADRO 44

8. RECOGIDA Y ELIMINACION DE RESIDUOS URBANOS.

8.3 Vertederos. (Instalaciones de eliminación y tratamiento de residuos).

8.3.1 Identificación de los vertederos que dan servicio a los núcleos de población del municipio encuestado.

Núcleo de Población			CÓDIGO DE IDENTIFICACIÓN			
			Vertedero	Provincia	Municipio	Nº de orden
			CI			
0002	01	ARJONA(NUCLEO)	VC	23	005	001
0002	01	ARJONA(NUCLEO)	VD	23	006	001
0004	01	SALTILLO (NUCLEO)	VC	23	005	001



ENCUESTA DE INFRAESTRUCTURA Y EQUIPAMIENTOS LOCALES- 2010

DIPUTACIÓN PROVINCIAL DE JAÉN

MUNICIPIO: ARJONA

Provincia: 23 Isla: Municipio 006



CUADRO 45

8. RECOGIDA Y ELIMINACION DE RESIDUOS URBANOS

8.3 Vertederos (Instalaciones de eliminación y tratamiento de residuos)

8.3.2 Características de las Instalaciones.

CODIGO DE IDENTIFICACION				Tipo	Titular	Gestión	PROBLEMAS EXISTENTES										CAPACIDAD			ESTADO	VIDA UTIL	CATEGORIA	ACTIVIDAD	
Tipo	Provincia	Municipio	Nº				OI	Hu	Ca	Ri	Fi	Iv	Fa	Sa	In	Ot	Total		Ampl.					Transformac.
Cl	Cl	Cl	Cl				Cl	Cl	Cl	Cl	Cl	Cl	Cl	Cl	Cl	Cl	m3	% Ocupa	Cl					Tm/año
VT	23	006	001	OTR	MUD	MUD	NO	NO	NO	NO	NO	SI	NO	NO	NO	SI	48.000	75	NO	0	R	2	VIN	EN
TOTAL MUNICIPIO																	48.000			0				



ENCUESTA DE INFRAESTRUCTURA Y EQUIPAMIENTOS LOCALES- 2010

DIPUTACIÓN PROVINCIAL DE JAÉN

MUNICIPIO:

Provincia:

Isla:

Municipio




CUADRO 46

8. RECOGIDA Y ELIMINACION DE RESIDUOS URBANOS

8.3 Vertederos (Instalaciones de eliminación y tratamiento de residuos)

8.3.3 Características de las Instalaciones encuestadas, ubicadas en municipios mayores de 50.000 habitant

CODIGO DE IDENTIFICACION				Tipo	Titular	Gestión	PROBLEMAS EXISTENTES								CAPACIDAD			ESTADO	VIDA UTIL	CATEGORIA	ACTIVIDAD	
Tipo	Provincia	Municipio	Nº				OI	Hu	Ca	Ri	Fi	Iv	Fa	Sa	In	Ot	Total					Ampl.
				CI	CI	CI	CI	CI	CI	CI	CI	CI	CI	CI	m3	% Ocupa	CI	Tm/año	CI	nº	nº	nº
TOTAL MUNICIPIO															#Error			#Error				

		ENCUESTA DE INFRAESTRUCTURA Y EQUIPAMIENTOS LOCALES- 2010				
		DIPUTACIÓN PROVINCIAL DE JAÉN				
MUNICIPIO:		ARJONA				
Provincia:	23	Isla:		Municipio	006	



CUADRO 47
9. ALUMBRADO PUBLICO

NÚCLEO DE POBLACIÓN					AHORRO ENERGÉTICO		CALIDAD	Potencia Instalada	Puntos de luz
Provin- cia	Muni- cipio	Enti- dad	Núcleo	Denominación	Rfi	Rfi	Cl	Kw	nº
23	006	0002	01	ARJONA(NUCLEO)	SI	NO	B	243	1.331
TOTAL NÚCLEO									1.331
TOTAL DISEMINADO									0
TOTAL MUNICIPIO									1.331

ENCUESTA DE INFRAESTRUCTURA Y EQUIPAMIENTOS LOCALES- 2010

DIPUTACIÓN PROVINCIAL DE JAÉN

MUNICIPIO:

ARJONA

Provincia:

23

Isla:

Municipio

006



CUADRO 48

10. OTRAS INFORMACIONES MUNICIPALES

NÚCLEO DE POBLACIÓN					RECEPCIÓN TV		TELEFONÍA MOVIL		CORREO	BANDA ANCHA						CAPI	CALIDAD SUMIN. ENERGÍA		ALUMBR.PÚBLICO AMB.SIN SERV.		
Provincia	Municipio	Entidad	Núcleo	Denominación	Antena	Cable	Gsm	Umts		Rd	Xd	Wi	Ca	Rb	St		Electr.	Gas	Viv afec	Long calle	
					CI	CI	CI	CI	CI	CI	CI	CI	CI	CI	CI	CI	nº	m			
23	006	0002	01	ARJONA(NUCLEO)	B	C	R	C	SI	NO	SI	SI	NO	NO	NO	SI	R	C	0	0	
23	006	0004	01	SALTILLO (NUCLEO)	B	C	R	C	NO	NO	NO	NO	NO	NO	NO	R	C	8	200		
TOTAL NÚCLEO																			8	200	
TOTAL DISEMINADO																				12	0
TOTAL MUNICIPIO																				20	200

ENCUESTA DE INFRAESTRUCTURA Y EQUIPAMIENTOS LOCALES- 2010

DIPUTACIÓN PROVINCIAL DE JAÉN

MUNICIPIO:

ARJONA

Provincia:

23

Isla:

Municipio

006



CUADRO 48

10. OTRAS INFORMACIONES MUNICIPALES

NÚCLEO DE POBLACIÓN					RECEPCIÓN TV		TELEFONÍA MOVIL		CORREO	BANDA ANCHA						CAPI	CALIDAD SUMIN. ENERGÍA		ALUMBR.PÚBLICO AMB.SIN SERV.	
Provincia	Municipio	Entidad	Núcleo	Denominación	Antena	Cable	Gsm	Umts		Rd	Xd	Wi	Ca	Rb	St		Electr.	Gas	Viv afec	Long calle
					CI	CI	CI	CI	CI	CI	CI	CI	CI	CI	CI	CI	nº	m		

ENCUESTA DE INFRAESTRUCTURA Y EQUIPAMIENTOS LOCALES- 2010

DIPUTACIÓN PROVINCIAL DE JAÉN

MUNICIPIO:

ARJONA

Provincia:

23

Isla:

Municipio

006



CUADRO 49

11. INSTALACIONES DEPORTIVAS DE USO PÚBLICO

11.1 Características de las Instalaciones.

CÓDIGO DE IDENTIFICACIÓN				NOMBRE DE LA INSTALACIÓN	CARACTERÍSTICAS							
Tipo	Provincia	Municipio	Nº Orden		Tipo	Titular	Gestión	Superficie (m2)			Sin Barreras Arquitectónicas	Estado
					CI	CI	CI	Cubierta	Aire Libre	Solar	CI	
GI	23	006	001	Gimnasio	GI	MU	MU	120	0	120	SI	R
PT	23	006	002	Pabellon Cubierto	PT	MU	MU	1.600	0	1.600	SI	B
TJ	23	006	003	Campo de Futbol	TJ	MU	MU	677	9.493	10.170	SI	R
PI	23	006	004	Piscina Municipal	PI	MU	MU	372	3.634	4.006	SI	B
PP	23	006	005	Pistas Polideportivas CP. San Bonoso y San M	PP	CA	CA	0	2.089	2.089	SI	R
PP	23	006	006	Pistas Polideportivas IES. Ciudad de Arjona I	PP	CA	CA	54	2.836	2.890	SI	B
GI	23	006	007	Gimnasio IB. Rey Alhamar	GI	CA	CA	110	0	110	SI	B
PP	23	006	008	Pista Polideportiva IES. Ciudad de Arjona II	PP	CA	CA	0	1.250	1.250	SI	B
GI	23	006	009	Gimnasio IES. Ciudad de Arjona II	GI	MU	CA	130	0	130	SI	B
PT	23	006	010	Polideportivo Cubierto	PT	MU	MU	3.456	0	3.456	SI	E
GI	23	006	011	Gimnasio Municipal	GI	MU	MU	415	0	415	SI	E
TOTAL MUNICIPIO								6.934	19.302	26.236		



ENCUESTA DE INFRAESTRUCTURA Y EQUIPAMIENTOS LOCALES- 2010

DIPUTACIÓN PROVINCIAL DE JAÉN

MUNICIPIO: ARJONA

Provincia: 23 Isla: Municipio 006



CUADRO 50

12. INSTALACIONES DEPORTIVAS DE USO PÚBLICO

12.2 Tipos de deportes de las Instalaciones.

CÓDIGO DE IDENTIFICACIÓN				NOMBRE DE LA INSTALACIÓN	Tipo de deporte
Clave	Provincia	Municipio	Nº Orden		CI
ID	23	006	001	Gimnasio	GI
ID	23	006	001	Gimnasio	JU
ID	23	006	002	Pabellon Cubierto	BC
ID	23	006	002	Pabellon Cubierto	BM
ID	23	006	002	Pabellon Cubierto	BV
ID	23	006	002	Pabellon Cubierto	OT
ID	23	006	002	Pabellon Cubierto	TE
ID	23	006	003	Campo de Futbol	FB
ID	23	006	004	Piscina Municipal	NA
ID	23	006	005	Pistas Polideportivas CP. San Bonoso y San M	BC
ID	23	006	005	Pistas Polideportivas CP. San Bonoso y San M	BM
ID	23	006	005	Pistas Polideportivas CP. San Bonoso y San M	BV
ID	23	006	005	Pistas Polideportivas CP. San Bonoso y San M	TE
ID	23	006	006	Pistas Polideportivas IES. Ciudad de Arjona I	BC
ID	23	006	006	Pistas Polideportivas IES. Ciudad de Arjona I	BM
ID	23	006	006	Pistas Polideportivas IES. Ciudad de Arjona I	BV
ID	23	006	006	Pistas Polideportivas IES. Ciudad de Arjona I	TE
ID	23	006	007	Gimnasio IB. Rey Alhamar	GI
ID	23	006	008	Pista Polideportiva IES. Ciudad de Arjona II	BC
ID	23	006	008	Pista Polideportiva IES. Ciudad de Arjona II	BM
ID	23	006	008	Pista Polideportiva IES. Ciudad de Arjona II	BV
ID	23	006	008	Pista Polideportiva IES. Ciudad de Arjona II	TE
ID	23	006	009	Gimnasio IES. Ciudad de Arjona II	GI
ID	23	006	010	Polideportivo Cubierto	BC

**ENCUESTA DE INFRAESTRUCTURA Y EQUIPAMIENTOS LOCALES- 2010**

DIPUTACIÓN PROVINCIAL DE JAÉN

MUNICIPIO: ARJONA

Provincia: 23 Isla: Municipio 006

**CUADRO 50****12. INSTALACIONES DEPORTIVAS DE USO PÚBLICO****12.2 Tipos de deportes de las Instalaciones.**

CÓDIGO DE IDENTIFICACIÓN				NOMBRE DE LA INSTALACIÓN	Tipo de deporte
Clave	Provincia	Municipio	Nº Orden		CI
ID	23	006	010	Polideportivo Cubierto	BM
ID	23	006	010	Polideportivo Cubierto	BV
ID	23	006	010	Polideportivo Cubierto	OT
ID	23	006	010	Polideportivo Cubierto	PD
ID	23	006	010	Polideportivo Cubierto	TE
ID	23	006	011	Gimnasio Municipal	GI



ENCUESTA DE INFRAESTRUCTURA Y EQUIPAMIENTOS LOCALES- 2010					
DIPUTACIÓN PROVINCIAL DE JAÉN					
MUNICIPIO:	ARJONA				
Provincia:	23	Isla:		Municipio	006



CUADRO 51

12. OTRAS INSTALACIONES PÚBLICAS.

12.1 Centros Culturales y de Esparcimiento.

12.1.1 Características de las instalaciones.

CÓDIGO DE IDENTIFICACIÓN			NOMBRE DEL CENTRO	CARACTERÍSTICAS							
Provin-cia	Muni-cipio	Nº Orden		Tipo	Titular	Gestión	Superficie (m2)			Sin Barreras Arquitectonicas	Estado
				CI	CI	CI	Cubierta	Aire Libre	Solar	CI	
23	006	008	Circulo Cultural Orgavonense	SC	PV	PV	130	40	170	SI	B
23	006	011	Hogar del Pensionista II	HP	MU	MU	103	0	103	SI	B
23	006	010	Hogar del Pensionista I	HP	MU	MU	200	0	200	SI	R
23	006	009	Casa Cultura Capitol	CC	MU	MU	1.577	0	637	SI	B
23	006	003	Sala de Exposiciones	OT	MU	MU	86	0	86	SI	B
23	006	002	Museo Los Santos	MS	MU	MU	150	0	150	SI	R
23	006	001	Oficina de Informacion de la Juventud	OT	MU	MU	20	0	20	SI	B
23	006	006	Salon de Actos	CS	MU	MU	150	0	150	SI	B
23	006	007	Circulo Mercantil	SC	PV	PV	80	20	100	SI	B
23	006	018	Centro Formacion Madera	OT	MU	MU	110	590	700	SI	B
23	006	012	Museo Arqueologico	MS	MU	MU	150	0	150	SI	B
23	006	013	Museo de Artes y Costumbres	MS	MU	MU	184	0	184	SI	B
23	006	015	Elite Radio	OT	MU	MU	115	0	115	SI	B
23	006	005	Biblioteca	BI	MU	MU	332	0	240	SI	B
23	006	014	Casa de Musica	OT	MU	MU	63	19	82	SI	B
23	006	016	Asociacion de Minusvalidos	OT	MU	MU	73	13	86	SI	B
23	006	017	Museo algibe Romano	MS	MU	MU	86	0	86	SI	B
23	006	004	Kiosco de Musica	KI	MU	MU	60	0	60	SI	B
TOTAL MUNICIPIO							3.669	682	3.319		



ENCUESTA DE INFRAESTRUCTURA Y EQUIPAMIENTOS LOCALES- 2010

DIPUTACIÓN PROVINCIAL DE JAÉN

MUNICIPIO:

ARJONA

Provincia:

23

Isla:

Municipio

006





CUADRO 52

12. OTRAS INSTALACIONES PÚBLICAS.

12.1 Centros Culturales y de Esparcimiento.

12.1.2 Superficie de los Usos de los Centros.

CÓDIGO DE IDENTIFICACIÓN			NOMBRE DEL CENTRO	USO	SUPERFICIE CUBIERTA
Provin-cia	Muni-cipio	Nº Orden		Cl	m2
23	006	005	Biblioteca	BA	332
23	006	008	Circulo Cultural Orgavonense	CV	130
23	006	015	Elite Radio	CV	115
23	006	007	Circulo Mercantil	CV	80
23	006	006	Salon de Actos	CV	150
23	006	001	Oficina de Informacion de la Juventud	DC	20
23	006	018	Centro Formacion Madera	ED	110
23	006	002	Museo Los Santos	MO	150
23	006	013	Museo de Artes y Costumbres	MO	184
23	006	017	Museo algibe Romano	MO	86
23	006	012	Museo Arqueologico	MO	150
23	006	003	Sala de Exposiciones	OT	86
23	006	014	Casa de Musica	OT	63
23	006	004	Kiosco de Musica	OT	60
23	006	016	Asociacion de Minusvalidos	OT	73
23	006	009	Casa Cultura Capitol	OT	1.577
23	006	010	Hogar del Pensionista I	PN	200
23	006	011	Hogar del Pensionista II	PN	103
TOTAL MUNICIPIO					3.669

	ENCUESTA DE INFRAESTRUCTURA Y EQUIPAMIENTOS LOCALES- 2010						
	DIPUTACIÓN PROVINCIAL DE JAÉN						
	MUNICIPIO:		ARJONA				
	Provincia:	23	Isla:		Municipio	006	

CUADRO 54

13. LONJAS, MERCADOS Y RECINTOS FERIALES.

CÓDIGO DE IDENTIFICACIÓN				NÚCLEO DE POBLACIÓN	NOMBRE DEL EQUIPAMIENTO	TIPO	TITULAR	GESTIÓN	SUPERFICIE (m2)			Sin Barreras Arquitectónicas	ESTADO
Clave	Provincia	Municipio	Nº Orden						CI	CI	CI		
LM	23	006	001	ARJONA(NUCLEO)	Mercado Municipal	ME	MU	MU	1.092	50	1.142	SI	R
TOTAL MUNICIPIO									1.092	50	1.142		



GOBIERNO DE ESPAÑA
MINISTERIO DE POLÍTICA TERRITORIAL

ENCUESTA DE INFRAESTRUCTURA Y EQUIPAMIENTOS LOCALES- 2010

DIPUTACIÓN PROVINCIAL DE JAÉN

MUNICIPIO:

Provincia:


Isla:

Municipio



CUADRO 55
14. MATADEROS


CÓDIGO DE IDENTIFICACIÓN				NOMBRE DEL MATADERO	CLASE	TITULAR	GESTIÓN	SUPERFICIE (m2)			Sin Barreras Arquitectónicas	ESTADO	CAPACIDAD ANUAL		TUNEL	LINEAS DE SACRIFICIO			
Clave	Provincia	Municipio	Nº Orden					Cubierta	Aire Libre	Solar			Tm	%		%	Bo	Ov	Po
				CI	CI	CI	CI				CI	CI							
TOTAL MUNICIPIO								#Error	#Error	#Error			#Error						

	ENCUESTA DE INFRAESTRUCTURA Y EQUIPAMIENTOS LOCALES- 2010				
	DIPUTACIÓN PROVINCIAL DE JAÉN				
	MUNICIPIO:		ARJONA		
	Provincia:	23	Isla:		Municipio



CUADRO 56
15. CEMENTERIOS


CÓDIGO DE IDENTIFICACIÓN				NÚCLEO DE POBLACIÓN	NOMBRE DEL CEMENTERIO	TITULAR	DISTANCIA AL NÚCLEO	ESTADO DE ACCESO	CAPILLA	DEPÓSITO	AMPLIACIÓN	GRADO DE SATURACIÓN	SUPERFICIE TOTAL	Sin Barreras Arquitectónicas	CREMATORIO
Clave	Provincia	Municipio	Nº Orden												
CE	23	006	001	ARJONA(NUCLEO)	Cementerio Municipal	MU	1,3	B	MO	SI	SI	85	8.825	SI	NO
TOTAL MUNICIPIO													8.825		

	ENCUESTA DE INFRAESTRUCTURA Y EQUIPAMIENTOS LOCALES- 2010										
	DIPUTACIÓN PROVINCIAL DE JAÉN										
	MUNICIPIO:		ARJONA								
	Provincia:	23	Isla:		Municipio	006					



CUADRO 58
17. CENTROS SANITARIOS

CÓDIGO DE IDENTIFICACIÓN				NÚCLEO DE POBLACIÓN	NOMBRE DEL CENTRO	TIPO	TITULAR	GESTIÓN	SUPERFICIE (m2)			UCI	CAMAS	Sin Barreras Arquitectónicas	ESTADO
Clave	Provincia	Municipio	Nº Orden						CI	CI	CI				
SA	23	006	001	ARJONA(NUCLEO)	Centro de Salud	AMB	CAU	SAS	300	200	500	NO	0	SI	B
SA	23	006	002	SALTILLO (NUCLEO)	Centro Rehabilitacion Toxicomanos	OTS	CAU	SAS	700	11.300	12.000	NO	25	SI	B
TOTAL MUNICIPIO									1.000	11.500	12.500				


	ENCUESTA DE INFRAESTRUCTURA Y EQUIPAMIENTOS LOCALES- 2010										
	DIPUTACIÓN PROVINCIAL DE JAÉN										
	MUNICIPIO:		ARJONA								
	Provincia:	23	Isla:		Municipio	006					



CUADRO 59

18. CENTROS ASISTENCIALES

CÓDIGO DE IDENTIFICACIÓN				NÚCLEO DE POBLACIÓN	NOMBRE DEL CENTRO	TIPO	TITULAR	GESTIÓN	PLAZAS	SUPERFICIE (m2)			Sin Barreras Arquitectónicas	ESTADO
Clave	Provincia	Municipio	Nº Orden							CI	CI	Km		
AS	23	006	001	ARJONA(NUCLEO)	Guarderia Temporera I	GI	MU	MU	100	97	0	97	SI	B
AS	23	006	002	ARJONA(NUCLEO)	Residencia de la tercera Edad	RA	CA	CA	8	1.565	477	1.314	SI	B
AS	23	006	003	ARJONA(NUCLEO)	Guarderia Temporera II	GI	PV	PV	180	430	0	430	SI	B
AS	23	006	004	ARJONA(NUCLEO)	Centro de Servicios Sociales I	CA	MU	MU	150	792	0	264	SI	B
AS	23	006	005	ARJONA(NUCLEO)	Centro de Servicios Sociales II	CA	MU	MU	212	573	91	613	SI	E
AS	23	006	006	ARJONA(NUCLEO)	Centro Ocupacional y Residencia Adultos	CA	MU	MU	50	609	19	330	SI	B
TOTAL MUNICIPIO									700	4.066	587	3.048		

	ENCUESTA DE INFRAESTRUCTURA Y EQUIPAMIENTOS LOCALES- 2010					
	DIPUTACIÓN PROVINCIAL DE JAÉN					
	MUNICIPIO:		ARJONA			
	Provincia:	23	Isla:		Municipio	006




CUADRO 60

19 CENTROS DE ENSEÑANZA

19.1. Características de los Centros.

CÓDIGO DE IDENTIFICACIÓN				NÚCLEO DE POBLACIÓN	NOMBRE DEL CENTRO	Ámbito	Titular	SUPERFICIE (m2)			Sin Barreras Arquitectónicas	ESTADO
Clave	Provincia	Municipio	Nº Orden					Cl	Cl	Cubierta		
EN	23	006	001	ARJONA(NUCLEO)	Centro de Educacion de Adultos	L	CE	55	0	55	SI	B
EN	23	006	005	ARJONA(NUCLEO)	CP. San Bonoso y San Maximiliano II	L	CE	1.920	3.154	5.074	SI	B
EN	23	006	002	ARJONA(NUCLEO)	IES. Ciudad de Arjona I	C	CE	1.312	5.319	6.531	SI	B
EN	23	006	003	ARJONA(NUCLEO)	IES. Ciudad de Arjona II	C	CE	3.851	5.878	7.582	SI	B
EN	23	006	004	ARJONA(NUCLEO)	CP. San Bonoso y San Maximiliano I	L	CE	4.155	16.663	19.074	SI	B
TOTAL MUNICIPIO								11.293	31.014	38.316		

	ENCUESTA DE INFRAESTRUCTURA Y EQUIPAMIENTOS LOCALES- 2010				
	DIPUTACIÓN PROVINCIAL DE JAÉN				
	MUNICIPIO:	ARJONA			
	Provincia:	23	Isla:		Municipio



CUADRO 61

19 CENTROS DE ENSEÑANZA

19.2. Niveles de enseñanza de los Centros.

CÓDIGO DE IDENTIFICACIÓN				NÚCLEO DE POBLACIÓN	NOMBRE DEL CENTRO	Nivel	CENTROS NO UNIVERSITARIOS		
Clave	Provincia	Municipio	Nº Orden				Cl	Unidades	Plazas
EN	23	006	001	ARJONA(NUCLEO)	Centro de Educacion de Adultos	OTR	2	50	48
EN	23	006	002	ARJONA(NUCLEO)	IES. Ciudad de Arjona I	ESO	15	375	319
EN	23	006	003	ARJONA(NUCLEO)	IES. Ciudad de Arjona II	BAC	5	150	123
EN	23	006	003	ARJONA(NUCLEO)	IES. Ciudad de Arjona II	FP1	3	90	36
EN	23	006	004	ARJONA(NUCLEO)	CP. San Bonoso y San Maximiliano I	ESP	3	30	29
EN	23	006	004	ARJONA(NUCLEO)	CP. San Bonoso y San Maximiliano I	INF	8	200	162
EN	23	006	005	ARJONA(NUCLEO)	CP. San Bonoso y San Maximiliano II	PRI	17	425	356
TOTAL MUNICIPIO							53	1.320	1.073



ENCUESTA DE INFRAESTRUCTURA Y EQUIPAMIENTOS LOCALES- 2010

DIPUTACIÓN PROVINCIAL DE JAÉN

MUNICIPIO: ARJONA

Provincia: 23 Isla: Municipio 006



CUADRO 63

21. CASAS CONSISTORIALES Y OTROS EQUIPAMIENTOS DE USO O TITULARIDAD MUNICIPAL

21.1 Características de los equipamientos.

CÓDIGO DE IDENTIFICACIÓN				NÚCLEO DE POBLACIÓN	NOMBRE DEL EQUIPAMIENTO	TIPO	TITULAR	TENENCIA	SUPERFICIE (m2)			Sin Barreras Arquitectónicas	ESTADO
Clave	Provincia	Municipio	Nº Orden						CI	CI	CI		
CC	23	006	001	ARJONA(NUCLEO)	Casa Consistorial	AY	MU	MU	792	0	396	SI	B
CC	23	006	002	ARJONA(NUCLEO)	Centro de Asistencia Social	OT	MU	MU	405	0	168	SI	R
CC	23	006	003	ARJONA(NUCLEO)	Casa del Pueblo	OT	MU	AL	200	0	200	SI	R
CC	23	006	004	ARJONA(NUCLEO)	Almacen Municipal	OT	MU	MU	900	0	900	SI	R
CC	23	006	005	ARJONA(NUCLEO)	Nave Municipal	OT	MU	MU	600	0	600	SI	R
CC	23	006	006	ARJONA(NUCLEO)	Antiguo Hospital de San Miguel	OT	MU	AL	640	0	320	SI	B
CC	23	006	007	ARJONA(NUCLEO)	Caritas	OT	OT	OT	630	0	600	SI	R
CC	23	006	008	ARJONA(NUCLEO)	Centro Cultural Capitol	OT	MU	MU	1.911	0	637	SI	B
CC	23	006	009	ARJONA(NUCLEO)	Nave Almacen I	OT	MU	MU	100	0	100	SI	B
CC	23	006	010	ARJONA(NUCLEO)	Silo Sempa	OT	MU	MU	623	1.237	1.860	SI	R
CC	23	006	011	ARJONA(NUCLEO)	Albergue Municipal	VM	MU	MU	360	0	360	SI	B
CC	23	006	012	ARJONA(NUCLEO)	Nave Almacen II	OT	MU	MU	560	140	700	SI	B
CC	23	006	013	ARJONA(NUCLEO)	Nave Almacen III	OT	MU	MU	266	851	1.117	SI	B
CC	23	006	015	ARJONA(NUCLEO)	Kiosco de Bebidas	OT	MU	MU	60	0	60	SI	E
TOTAL MUNICIPIO									8.047	2.228	8.018		



ENCUESTA DE INFRAESTRUCTURA Y EQUIPAMIENTOS LOCALES- 2010

DIPUTACIÓN PROVINCIAL DE JAÉN

MUNICIPIO: ARJONA

Provincia: 23 Isla: Municipio 006





CUADRO 64

21 CASAS CONSISTORIALES Y OTROS EQUIPAMIENTOS DE USO O TITULARIDAD MUNICIPAL

21.2 Superficies de los usos de las Casas Consistoriales y otros equipamientos.

CÓDIGO DE IDENTIFICACIÓN				NÚCLEO DE POBLACIÓN	NOMBRE DEL EQUIPAMIENTO	USO	SUPERFICIE CUBIERTA
Clave	Provincia	Municipio	Nº Orden			CI	m2
CC	23	006	001	ARJONA(NUCLEO)	Casa Consistorial	AM	792
CC	23	006	002	ARJONA(NUCLEO)	Centro de Asistencia Social	OT	55
CC	23	006	002	ARJONA(NUCLEO)	Centro de Asistencia Social	PN	103
CC	23	006	002	ARJONA(NUCLEO)	Centro de Asistencia Social	SO	150
CC	23	006	002	ARJONA(NUCLEO)	Centro de Asistencia Social	AS	97
CC	23	006	003	ARJONA(NUCLEO)	Casa del Pueblo	SO	200
CC	23	006	004	ARJONA(NUCLEO)	Almacen Municipal	AA	900
CC	23	006	005	ARJONA(NUCLEO)	Nave Municipal	AA	600
CC	23	006	006	ARJONA(NUCLEO)	Antiguo Hospital de San Miguel	OT	640
CC	23	006	007	ARJONA(NUCLEO)	Caritas	PN	200
CC	23	006	007	ARJONA(NUCLEO)	Caritas	AS	430
CC	23	006	008	ARJONA(NUCLEO)	Centro Cultural Capitol	OT	1.577
CC	23	006	008	ARJONA(NUCLEO)	Centro Cultural Capitol	MO	334
CC	23	006	009	ARJONA(NUCLEO)	Nave Almacen I	AA	100
CC	23	006	010	ARJONA(NUCLEO)	Silo Sempa	OT	623
CC	23	006	011	ARJONA(NUCLEO)	Albergue Municipal	VI	360
CC	23	006	012	ARJONA(NUCLEO)	Nave Almacen II	AA	560
CC	23	006	013	ARJONA(NUCLEO)	Nave Almacen III	AA	266
CC	23	006	015	ARJONA(NUCLEO)	Kiosco de Bebidas	BR	60

	ENCUESTA DE INFRAESTRUCTURA Y EQUIPAMIENTOS LOCALES- 2010					
	DIPUTACIÓN PROVINCIAL DE JAÉN					
	MUNICIPIO:		ARJONA			
	Provincia:	23	Isla:		Municipio	006



DIPUTACIÓN
DE JAÉN

CUADRO 65

22. EDIFICIOS DE TITULARIDAD PUBLICA SIN USO

CÓDIGO DE IDENTIFICACIÓN				NÚCLEO DE POBLACIÓN	NOMBRE DEL EQUIPAMIENTO	TITUL.	SUPERFICIE (m2)			ESTADO	USO ANTERIOR
Clave	Provincia	Municipio	Nº Orden				CI	Cubierta	Aire Libre		
SU	23	006	014	ARJONA(NUCLEO)	Antigua Biblioteca	MU	207	0	106	B	OT
TOTAL MUNICIPIO							207	0	106		

