

Encuesta de Infraestructura y Equipamientos Locales

Fase de 2010

Cuestionario

23

005

ANDUJAR



**ENCUESTA DE INFRAESTRUCTURA Y EQUIPAMIENTOS LOCALES- 2010****DIPUTACIÓN PROVINCIAL DE JAÉN****MUNICIPIO:****ANDUJAR****Provincia:****23****Isla:****Municipio****005****CUADRO 01****1. INFORMACION DEMOGRÁFICA****1.1 Población, viviendas y accesibilidad de los núcleos.****1.1.1 Núcleos de población encuestados. 1**

ent	núc	Núcleo de población	PADRON 2009	Poblacion estacional máxima	Altitud	Viviendas Familiares	Plazas Hoteleras	Plazas de Turismo Rural	Accesibilidad
0001	01	ANDUJAR(NUCLEO)	36.632	42.600	212	14.257	300	0	NO
0003	01	LLANOS DEL SOTILLO(NUCLEO)	333	340	195	114	0	0	NO
0006	01	ROPERA (LA)(NUCLEO)	262	340	213	76	0	0	NO
0007	01	VEGAS DE TRIANA(NUCLEO)	168	280	230	77	0	0	NO
0008	01	VILLARES (LOS)(NUCLEO)	181	340	210	70	0	0	NO
0009	01	VIRGEN DE LA CABEZA (NUCLEO)	25	150	686	53	0	0	NO
0060	01	SAN JOSE DE ESCOBAR(NUCLEO)	164	230	216	59	0	0	NO
TOTAL NÚCLEO			37.765	44.280		14.706	300	0	
TOTAL DISEMINADO			1.346	2.000		633	0	0	
TOTAL MUNICIPIO			39.111	46.280		15.339	300	0	

ENCUESTA DE INFRAESTRUCTURA Y EQUIPAMIENTOS LOCALES- 2010

DIPUTACIÓN PROVINCIAL DE JAÉN

MUNICIPIO:

ANDUJAR

Provincia:

23

Isla:**Municipio**

005

**CUADRO 02****2. PLANEAMIENTO URBANÍSTICO**

FIGURA DE PLANEAMIENTO			Superficie Municipio	Publicación B.O.	Suelo Urbanizado	Suelo Rural	Suelo Rural Preservado
Tipo	Estado Tramitación	Denominación	Hectáreas	Fecha	Hectáreas	Hectáreas	Hectáreas
P.G	AD	PLAN GRAL,ORD,URBANA	96.304,63	07/10/2002	379,17	18.027,20	77.898,26
P.G	AI	REVISION PLAN GENERAL	96.304,63		0,00	0,00	0,00

ENCUESTA DE INFRAESTRUCTURA Y EQUIPAMIENTOS LOCALES- 2010

DIPUTACIÓN PROVINCIAL DE JAÉN

MUNICIPIO: **ANDUJAR**

Provincia: **23** **Isla:** **Municipio** **005**



CUADRO 03
3. OTROS SERVICIOS DEL MUNICIPIO

3.1. Municipios encuestados.

SEDE WEB MUNICIPAL			ORDENANZAS SOTERRAMIENTO	ENERGÍAS ALTERNATIVAS								Cobertura a Telefonía Móvil	TV Digital por Cable
Información general	Información turística	Gobierno electrónico		Energía eólica	KW eólica	Energía solar	KW solar	Planta Mareomotriz	KW Mareo-motriz	Otras Energías	KW Otras		
CI	CI	CI	CL	CI	Kw	CI	Kw	CI	Kw	CI	Kw	CI	CI
SI	SI	SI	SI	NO	0	NO	0	NO	0	NO	0	SI	NO
TOTAL MUNICIPIO					0		0		0		0		

ENCUESTA DE INFRAESTRUCTURA Y EQUIPAMIENTOS LOCALES- 2010

DIPUTACIÓN PROVINCIAL DE JAÉN

MUNICIPIO:

ANDUJAR

Provincia:

23

Isla:

Municipio

005



CUADRO 04

4. CARRETERAS

4.1. Tramos de carretera existentes en el término municipal.

PROVIN- CIA	CARRE- TERA	MUNI- CIPIO	Nombre de Carretera	CARACTERÍSTICAS DE LOS TRAMOS DE CARRETERA EN EL MUNICIPIO													
				Puntos kilométricos		Titular	Ges-tión	Señaliza- ción	Firme		Ancho	Longitud	Pasos a nivel	Dimen- siona- miento	Características del trazado		
				Inicio	Final				Cl	Cl					Cl	Cl	m
				Cl	Cl	Cl	Cl	Cl	Cl	Cl	Cl	Cl	Cl	Cl	Cl	Cl	Cl
23	A-1208	005	De Virgen de la Cabeza al Santuario	0,0	0,7	CA	CA	V	MB	R	5,0	0,7	0	RD	SI	SI	NO
23	A-305	005	De Andújar a Baena	0,0	4,9	CA	CA	A	RA	B	9,0	4,9	0	BD	NO	NO	NO
23	A-311	005	De Jaén a Andújar por Fuerte del Rey	30,6	34,2	CA	CA	A	RA	B	9,0	3,7	0	BD	NO	NO	NO
23	A-4	005	Madrid-Cadiz	308,2	325,0	ES	ES	A	RA	B	10,0	16,9	0	BD	NO	NO	NO
23	A-4	005	Madrid-Cadiz	325,0	308,1	ES	ES	A	RA	B	10,0	16,8	0	BD	NO	NO	NO
23	A-420	005	De Marmolejo a Cardeña	0,0	1,0	CA	CA	A	RA	B	9,0	1,0	0	BD	NO	NO	NO
23	A-6177	005	De Andújar al Santuario Virgen de la Cab	0,0	0,2	CA	CA	A	RA	B	10,0	0,2	0	RD	NO	NO	NO
23	A-6177	005	De Andújar al Santuario Virgen de la Cab	0,2	27,5	CA	CA	V	MB	R	6,0	27,2	0	RD	SI	SI	NO
23	A-6177	005	De Andújar al Santuario Virgen de la Cab	27,5	31,6	CA	CA	V	MB	R	5,0	4,1	0	RD	SI	SI	NO
23	A-6178	005	De Santuario Virgen de la Cabeza a Lim.	0,0	7,0	CA	CA	V	MB	B	5,0	7,0	0	RD	SI	SI	SI
23	A-6178	005	De Santuario Virgen de la Cabeza a Lim.	7,0	27,4	CA	CA	N	MB	B	5,0	20,4	0	RD	SI	SI	SI
23	C-30	005	N-IV A LA QUINTERIA	0,0	3,8	OT	OT	N	TI	M	4,0	3,8	0	MD	NO	NO	SI
23	C-32	005	C-3219 A JV-2302	0,0	8,1	OT	OT	N	MB	R	4,0	8,1	0	RD	SI	NO	NO
23	C-32	005	C-3219 A JV-2302	8,1	9,7	OT	OT	N	MB	R	4,0	1,6	0	BD	NO	NO	NO
23	C-34	005	N-IV A LLANOS DE SOTI	0,0	2,4	OT	OT	N	MB	R	4,0	2,4	0	RD	NO	NO	SI
23	JA-2321	005	ANDUJAR A J-2320	0,0	0,9	ES	ES	N	MB	R	5,0	0,9	0	RD	NO	NO	NO
23	JA-2321	005	ANDUJAR A J-2320	0,9	8,7	ES	ES	N	MB	R	5,0	7,8	0	MD	SI	NO	SI
23	JA-2323	005	N-IV A LOS VILLARES D	0,0	1,7	OT	OT	N	MB	R	5,0	1,7	0	MD	NO	NO	SI
23	JA-2323	005	N-IV A LOS VILLARES D	1,7	2,4	OT	OT	N	ZE	M	5,0	0,7	0	MD	NO	NO	SI
23	JA-5061	005	ANDUJAR A LA ROPERA	0,0	4,6	ES	ES	N	MB	R	5,0	4,6	0	RD	NO	NO	SI
23	JF-5004	005	De German Hervas a La Lancha	0,0	9,6	ES	ES	N	ZE	B	4,0	9,6	0	BD	NO	NO	NO
23	JH-5002	005	J-5010 A JH-5003	0,0	9,5	ES	ES	V	MB	R	4,0	9,5	0	MD	SI	NO	SI

ENCUESTA DE INFRAESTRUCTURA Y EQUIPAMIENTOS LOCALES- 2010



DIPUTACIÓN PROVINCIAL DE JAÉN

MUNICIPIO: **ANDUJAR**

Provincia: **23** **Isla:** **Municipio** **005**




CUADRO 04

4. CARRETERAS

4.1. Tramos de carretera existentes en el término municipal.

PROVIN- CIA	CARRE- TERA	MUNI- CIPIO	Nombre de Carretera	CARACTERÍSTICAS DE LOS TRAMOS DE CARRETERA EN EL MUNICIPIO													
				Puntos kilométricos		Titular	Ges-tión	Señaliza- ción	Firme		Ancho	Longitud	Pasos a nivel	Dimen- siona- miento	Características del trazado		
				Inicio	Final				Cl	Cl					Cl	Cl	m
				Cl	Cl	Cl	Cl	Cl	Cl	Cl	Cl	Cl	Cl	Cl	Cl	Cl	Cl
23	JH-5003	005	JH-5002 A JH-5005	0,0	1,0	ES	ES	V	MB	R	4,0	1,0	0	MD	SI	NO	SI
23	JV-5011	005	ALCAPARROSA A LA GOLE	0,0	7,9	PR	PR	N	MB	B	4,0	7,9	0	RD	SI	NO	NO
23	JV-5012	005	N-IV A J-5010	0,0	6,0	PR	PR	N	MB	R	5,0	6,0	0	BD	SI	NO	NO
23	JV-5012	005	N-IV A J-5010	6,0	7,6	PR	PR	N	MB	R	4,0	1,5	0	RD	SI	NO	NO
23	JV-5041	005	JH-5003 A P. DEL RUMBLAR	0,0	0,5	PR	PR	N	ZE	R	4,0	0,5	0	MD	SI	NO	SI
23	N-IVg	005	Antigua N-IV	0,0	4,4	ES	ES	A	RA	B	10,0	4,4	0	BD	NO	NO	NO
23	SC005001	005	De ant. N-IV a JV-5011	0,0	14,6	MU	MU	H	MB	B	5,0	14,6	0	BD	NO	NO	NO
23	SC005002	005	Acceso a Vegas de Triana desde A-305	0,0	0,5	MU	MU	A	MB	B	6,0	0,5	0	BD	NO	NO	NO
TOTAL MUNICIPIO												190,1					

		ENCUESTA DE INFRAESTRUCTURA Y EQUIPAMIENTOS LOCALES- 2010				
		DIPUTACIÓN PROVINCIAL DE JAÉN				
MUNICIPIO:		ANDUJAR				
Provincia:	23	Isla:		Municipio	005	



CUADRO 05

5. INFRAESTRUCTURAS VIARIAS.

5.1. Superficie pavimentada y no pavimentada de Travesías, Calles, Plazas y Otros Viarios.

NÚCLEOS DE POBLACIÓN					CARACTERÍSTICAS				
Provincia	Municipio	Entidad	Núcleo	NOMBRE	Tipo	Estado	Longitud	Superficie	Viviendas sin acceso pavimentado
					Cl	Cl	m	m2	nº
23	005	0001	01	ANDUJAR(NUCLEO)	CA	B	51.506	569.617	0
23	005	0001	01	ANDUJAR(NUCLEO)	CA	M	4.385	33.781	0
23	005	0001	01	ANDUJAR(NUCLEO)	CA	NP	179	1.697	0
23	005	0001	01	ANDUJAR(NUCLEO)	CA	R	20.081	218.891	0
23	005	0001	01	ANDUJAR(NUCLEO)	OT	B	1.772	91.712	0
23	005	0001	01	ANDUJAR(NUCLEO)	OT	NP	1.485	6.203	0
23	005	0001	01	ANDUJAR(NUCLEO)	OT	R	590	2.950	0
23	005	0001	01	ANDUJAR(NUCLEO)	TR	B	3.660	51.626	0
23	005	0001	01	ANDUJAR(NUCLEO)	TR	R	375	2.972	0
23	005	0003	01	LLANOS DEL SOTILLO(NUCLEO)	CA	B	2.130	15.375	0
23	005	0006	01	ROPERA (LA)(NUCLEO)	CA	B	1.540	14.841	0
23	005	0006	01	ROPERA (LA)(NUCLEO)	OT	B	132	752	0
23	005	0006	01	ROPERA (LA)(NUCLEO)	OT	NP	151	1.447	0
23	005	0006	01	ROPERA (LA)(NUCLEO)	TR	B	74	740	0
23	005	0007	01	VEGAS DE TRIANA(NUCLEO)	CA	B	813	6.856	0
23	005	0008	01	VILLARES (LOS)(NUCLEO)	CA	B	1.194	13.782	0
23	005	0008	01	VILLARES (LOS)(NUCLEO)	TR	B	537	4.701	0
23	005	0009	01	VIRGEN DE LA CABEZA (NUCLEO)	CA	B	1.807	11.964	0
23	005	0009	01	VIRGEN DE LA CABEZA (NUCLEO)	CA	NP	4.796	31.043	0
23	005	0060	01	SAN JOSE DE ESCOBAR(NUCLEO)	CA	NP	1.090	6.108	0
23	005	0060	01	SAN JOSE DE ESCOBAR(NUCLEO)	OT	NP	723	5.122	0
23	005	0060	01	SAN JOSE DE ESCOBAR(NUCLEO)	TR	NP	441	3.748	0

ENCUESTA DE INFRAESTRUCTURA Y EQUIPAMIENTOS LOCALES- 2010

DIPUTACIÓN PROVINCIAL DE JAÉN

MUNICIPIO: **ANDUJAR**

Provincia: **23** **Isla:** **Municipio** **005**



CUADRO 06

6. ABASTECIMIENTO DE AGUA

6.1. Traidas de agua.

6.1.1. Identificación de las captaciones de agua que dan servicio a los núcleos de población del municipio encuestado.


NÚCLEOS DE POBLACIÓN					CÓDIGO DE IDENTIFICACIÓN DE LA CAPTACIÓN				
Provincia	Municipio	Entidad	Núcleo	NOMBRE	Captación	Provincia	Municipio	Nº de orden	Nombre de la captación
					CI	CI	CI	CI	CI
23	005	0001	01	ANDUJAR(NUCLEO)	CA	23	011	001	Baños de la Enc. I
23	005	0001	01	ANDUJAR(NUCLEO)	CA	23	039	001	Embalse de Zocueca
23	005	0003	01	LLANOS DEL SOTILLO(NUCLEO)	CA	23	011	001	Baños de la Enc. I
23	005	0003	01	LLANOS DEL SOTILLO(NUCLEO)	CA	23	039	001	Embalse de Zocueca
23	005	0006	01	ROPERA (LA)(NUCLEO)	CA	23	011	001	Baños de la Enc. I
23	005	0006	01	ROPERA (LA)(NUCLEO)	CA	23	039	001	Embalse de Zocueca
23	005	0007	01	VEGAS DE TRIANA(NUCLEO)	CA	23	011	001	Baños de la Enc. I
23	005	0007	01	VEGAS DE TRIANA(NUCLEO)	CA	23	039	001	Embalse de Zocueca
23	005	0008	01	VILLARES (LOS)(NUCLEO)	CA	23	011	001	Baños de la Enc. I
23	005	0008	01	VILLARES (LOS)(NUCLEO)	CA	23	039	001	Embalse de Zocueca
23	005	0009	01	VIRGEN DE LA CABEZA (NUCLEO)	CA	23	005	001	SO.Vg.la Cabeza I
23	005	0009	01	VIRGEN DE LA CABEZA (NUCLEO)	CA	23	005	002	SO.Vg.la Cabeza II
23	005	0060	01	SAN JOSE DE ESCOBAR(NUCLEO)	CA	23	011	001	Baños de la Enc. I
23	005	0060	01	SAN JOSE DE ESCOBAR(NUCLEO)	CA	23	039	001	Embalse de Zocueca

ENCUESTA DE INFRAESTRUCTURA Y EQUIPAMIENTOS LOCALES- 2010

DIPUTACIÓN PROVINCIAL DE JAÉN

MUNICIPIO: ANDUJAR**Provincia:** 23 **Isla:** **Municipio** 005**CUADRO 07****6. ABASTECIMIENTO DE AGUA****6.1. Traídas de agua.****6.1.2. Características de las captaciones en el municipio encuestado.**

CÓDIGO DE IDENTIFICACIÓN				DENOMINACIÓN	CARACTERÍSTICAS DE LA CAPTACIÓN							
Clave	Provincia	Municipio	Nº Orden		Tipo	Titular	Gestión	Sistema	Estado	Uso	Protección	Contador
CA	23	005	001	SO.Vg.la Cabeza I	PO	PV	PV	IF	B	UO	NO	NO
CA	23	005	002	SO.Vg.la Cabeza II	PO	PV	PV	IF	B	UO	NO	NO

		ENCUESTA DE INFRAESTRUCTURA Y EQUIPAMIENTOS LOCALES- 2010					
		DIPUTACIÓN PROVINCIAL DE JAÉN					
		MUNICIPIO:		ANDUJAR			
		Provincia:	23	Isla:		Municipio	005




CUADRO 14

6. ABASTECIMIENTO DE AGUA

6.1 Traidas de agua.

6.1.9. Identificación de los depósitos de agua que dan servicio a los núcleos de población del municipio encuestado.

NÚCLEO DE POBLACIÓN					CÓDIGO DE IDENTIFICACIÓN			
Provincia	Municipio	Entidad	Núcleo	NOMBRE	Depósitos	Provincia	Municipio	Nº de Orden
					CI			
23	005	0001	01	ANDUJAR(NUCLEO)	DE	23	005	001
23	005	0001	01	ANDUJAR(NUCLEO)	DE	23	005	002
23	005	0001	01	ANDUJAR(NUCLEO)	DE	23	011	007
23	005	0001	01	ANDUJAR(NUCLEO)	DE	23	039	005
23	005	0003	01	LLANOS DEL SOTILLO(NUCLEO)	DE	23	005	001
23	005	0003	01	LLANOS DEL SOTILLO(NUCLEO)	DE	23	005	002
23	005	0003	01	LLANOS DEL SOTILLO(NUCLEO)	DE	23	011	007
23	005	0003	01	LLANOS DEL SOTILLO(NUCLEO)	DE	23	039	005
23	005	0006	01	ROPERA (LA)(NUCLEO)	DE	23	005	001
23	005	0006	01	ROPERA (LA)(NUCLEO)	DE	23	005	002
23	005	0006	01	ROPERA (LA)(NUCLEO)	DE	23	011	007
23	005	0006	01	ROPERA (LA)(NUCLEO)	DE	23	039	005
23	005	0007	01	VEGAS DE TRIANA(NUCLEO)	DE	23	005	001
23	005	0007	01	VEGAS DE TRIANA(NUCLEO)	DE	23	005	002
23	005	0007	01	VEGAS DE TRIANA(NUCLEO)	DE	23	011	007
23	005	0007	01	VEGAS DE TRIANA(NUCLEO)	DE	23	039	005
23	005	0008	01	VILLARES (LOS)(NUCLEO)	DE	23	005	001
23	005	0008	01	VILLARES (LOS)(NUCLEO)	DE	23	005	002
23	005	0008	01	VILLARES (LOS)(NUCLEO)	DE	23	005	003
23	005	0008	01	VILLARES (LOS)(NUCLEO)	DE	23	011	007
23	005	0008	01	VILLARES (LOS)(NUCLEO)	DE	23	039	005
23	005	0008	01	VILLARES (LOS)(NUCLEO)	DE	23	096	001

		ENCUESTA DE INFRAESTRUCTURA Y EQUIPAMIENTOS LOCALES- 2010					
		DIPUTACIÓN PROVINCIAL DE JAÉN					
		MUNICIPIO:		ANDUJAR			
		Provincia:	23	Isla:		Municipio	005





CUADRO 14

6. ABASTECIMIENTO DE AGUA

6.1 Traidas de agua.

6.1.9. Identificación de los depósitos de agua que dan servicio a los núcleos de población del municipio encuestado.

NÚCLEO DE POBLACIÓN					CÓDIGO DE IDENTIFICACIÓN			
Provin- cia	Muni- cipio	Entidad	Núcleo	NOMBRE	Depósitos	Provincia	Municipio	Nº de Orden
					CI			
23	005	0009	01	VIRGEN DE LA CABEZA (NUCLEO)	DE	23	005	005
23	005	0009	01	VIRGEN DE LA CABEZA (NUCLEO)	DE	23	005	006
23	005	0060	01	SAN JOSE DE ESCOBAR(NUCLEO)	DE	23	005	004
23	005	0060	01	SAN JOSE DE ESCOBAR(NUCLEO)	DE	23	011	007
23	005	0060	01	SAN JOSE DE ESCOBAR(NUCLEO)	DE	23	039	005
23	005	0060	01	SAN JOSE DE ESCOBAR(NUCLEO)	DE	23	096	001

		ENCUESTA DE INFRAESTRUCTURA Y EQUIPAMIENTOS LOCALES- 2010						
		DIPUTACIÓN PROVINCIAL DE JAÉN						
MUNICIPIO:		ANDUJAR						
Provincia:	23	Isla:		Municipio	005			


CUADRO 09

6. ABASTECIMIENTO DE AGUA

6.1. Traidas de agua.

6.1.4. Identificación de las conducciones que dan servicio a los núcleos de población del municipio encuestado.

NÚCLEOS DE POBLACIÓN					CÓDIGO DE IDENTIFICACIÓN DE LA CONDUCCIÓN			
Provincia	Municipio	Entidad	Núcleo	NOMBRE	Conducción	Provincia	Municipio	Nº de Orden
					CI			
23	005	0001	01	ANDUJAR(NUCLEO)	CN	23	005	001
23	005	0001	01	ANDUJAR(NUCLEO)	CN	23	005	511
23	005	0001	01	ANDUJAR(NUCLEO)	CN	23	011	512
23	005	0001	01	ANDUJAR(NUCLEO)	CN	23	039	501
23	005	0003	01	LLANOS DEL SOTILLO(NUCLEO)	CN	23	005	001
23	005	0003	01	LLANOS DEL SOTILLO(NUCLEO)	CN	23	005	002
23	005	0003	01	LLANOS DEL SOTILLO(NUCLEO)	CN	23	005	511
23	005	0003	01	LLANOS DEL SOTILLO(NUCLEO)	CN	23	011	512
23	005	0003	01	LLANOS DEL SOTILLO(NUCLEO)	CN	23	039	501
23	005	0006	01	ROPERA (LA)(NUCLEO)	CN	23	005	003
23	005	0006	01	ROPERA (LA)(NUCLEO)	CN	23	005	511
23	005	0006	01	ROPERA (LA)(NUCLEO)	CN	23	011	512
23	005	0006	01	ROPERA (LA)(NUCLEO)	CN	23	039	501
23	005	0007	01	VEGAS DE TRIANA(NUCLEO)	CN	23	005	001
23	005	0007	01	VEGAS DE TRIANA(NUCLEO)	CN	23	005	004
23	005	0007	01	VEGAS DE TRIANA(NUCLEO)	CN	23	005	511
23	005	0007	01	VEGAS DE TRIANA(NUCLEO)	CN	23	011	512
23	005	0007	01	VEGAS DE TRIANA(NUCLEO)	CN	23	039	501
23	005	0008	01	VILLARES (LOS)(NUCLEO)	CN	23	005	001
23	005	0008	01	VILLARES (LOS)(NUCLEO)	CN	23	005	005
23	005	0008	01	VILLARES (LOS)(NUCLEO)	CN	23	005	511
23	005	0008	01	VILLARES (LOS)(NUCLEO)	CN	23	011	512

		ENCUESTA DE INFRAESTRUCTURA Y EQUIPAMIENTOS LOCALES- 2010					
		DIPUTACIÓN PROVINCIAL DE JAÉN					
		MUNICIPIO:		ANDUJAR			
		Provincia:	23	Isla:		Municipio	005



CUADRO 09

6. ABASTECIMIENTO DE AGUA

6.1. Traídas de agua.

6.1.4. Identificación de las conducciones que dan servicio a los núcleos de población del municipio encuestado.

NÚCLEOS DE POBLACIÓN					CÓDIGO DE IDENTIFICACIÓN DE LA CONDUCCIÓN			
Provincia	Municipio	Entidad	Núcleo	NOMBRE	Conducción	Provincia	Municipio	Nº de Orden
					CI			
23	005	0008	01	VILLARES (LOS)(NUCLEO)	CN	23	039	501
23	005	0008	01	VILLARES (LOS)(NUCLEO)	CN	23	096	507
23	005	0008	01	VILLARES (LOS)(NUCLEO)	CN	23	096	508
23	005	0009	01	VIRGEN DE LA CABEZA (NUCLEO)	CN	23	005	006
23	005	0060	01	SAN JOSE DE ESCOBAR(NUCLEO)	CN	23	005	510
23	005	0060	01	SAN JOSE DE ESCOBAR(NUCLEO)	CN	23	011	512
23	005	0060	01	SAN JOSE DE ESCOBAR(NUCLEO)	CN	23	039	501
23	005	0060	01	SAN JOSE DE ESCOBAR(NUCLEO)	CN	23	096	507
23	005	0060	01	SAN JOSE DE ESCOBAR(NUCLEO)	CN	23	096	508

ENCUESTA DE INFRAESTRUCTURA Y EQUIPAMIENTOS LOCALES- 2010

DIPUTACIÓN PROVINCIAL DE JAÉN

MUNICIPIO:

ANDUJAR

Provincia:

23

Isla:

Municipio

005



CUADRO 28

7. SANEAMIENTO Y DEPURACIÓN.

7.1 Sistema de Saneamiento.

7.1.5 Tramos de colectores generales en el municipio encuestado.

CÓDIGO DE IDENTIFICACIÓN				CARACTERÍSTICAS DE LOS COLECTORES GENERALES					
Clave	Provincia	Municipio	Nº	Tipo de material	Sistema de transporte	Estado	Titular	Gestión	Longitud
				Cl	Cl	Cl	Cl	Cl	m
CL	23	005	001	HO	GR	B	MU	MU	355
CL	23	005	002	HO	GR	B	MU	MU	965
CL	23	005	003	HO	GR	B	MU	MU	649
CL	23	005	004	HO	GR	B	MU	MU	187
CL	23	005	005	HO	GR	B	MU	MU	1.295
CL	23	005	005	PC	GR	B	MU	MU	40
CL	23	005	006	HO	GR	B	MU	MU	1.090
CL	23	005	007	HO	GR	M	MU	MU	814
CL	23	005	008	HO	GR	B	MU	MU	306
CL	23	005	009	HO	GR	B	MU	MU	212
CL	23	005	010	HO	GR	M	MU	MU	199
CL	23	005	010	HO	GR	B	MU	MU	224
CL	23	005	011	HO	GR	B	MU	MU	1.137
CL	23	005	012	HO	GR	B	MU	MU	352
CL	23	005	013	HO	GR	B	MU	MU	722
CL	23	005	014	HO	GR	B	MU	MU	605
CL	23	005	015	HO	GR	B	MU	MU	442
CL	23	005	016	HO	GR	B	MU	MU	120
CL	23	005	017	HO	GR	B	MU	MU	163
CL	23	005	018	HO	GR	B	MU	MU	183
CL	23	005	019	HO	GR	B	MU	MU	66

ENCUESTA DE INFRAESTRUCTURA Y EQUIPAMIENTOS LOCALES- 2010



DIPUTACIÓN PROVINCIAL DE JAÉN

MUNICIPIO: **ANDUJAR**

Provincia: **23** **Isla:** **Municipio** **005**



CUADRO 35
7. SANEAMIENTO Y DEPURACIÓN

7.1 Sistema de saneamiento.

7.1.12. Características del servicio de alcantarillado

7.1.12.1. Nucleos de poblacion encuestados. 5

Núcleo de Población			ELEMENTOS ACCESORIOS				CARACTERÍSTICAS DEL SERVICIO			DÉFICIT DE ALCANTARILLADO				CAUDAL m3/año				
			Pozos	Sumideros	Aliviadero		Calidad	Viviendas con servicio		Longitud red	Viviendas afectadas	Población afectada		Desagüe	Tratado	Reutilizado		
					Con acumulac.	Sin Acumulac.		Conect.	No conect.			Residente	Estacional			Urbano	Rústico	Industrial
			CI	CI	CI	CI	CI	nº	nº	m	nº	nº	nº					
0001	01	ANDUJAR(NUCLEO)	SF	SF	NO	SI	B	14.257	0	0	0	0	0	6.896.974	6.896.974	0	0	0
0003	01	LLANOS DEL SOTILLO(NUCLEO)	SF	SF	NO	SI	R	114	0	0	0	0	0	36.121	0	0	0	0
0006	01	ROPERA (LA)(NUCLEO)	SF	SF	NO	SI	R	76	0	0	0	0	0	29.498	0	0	0	0
0007	01	VEGAS DE TRIANA(NUCLEO)	SF	SF	NO	SI	B	77	0	0	0	0	0	21.965	0	0	0	0
0008	01	VILLARES (LOS)(NUCLEO)	SF	SF	NO	SI	B	70	0	0	0	0	0	24.034	0	0	0	0
0009	01	VIRGEN DE LA CABEZA (NUC)	SF	NO	NO	NO	M	53	0	0	0	0	0	6.043	0	0	0	0
0060	01	SAN JOSE DE ESCOBAR(NUCL)	SF	NO	NO	NO	R	59	0	0	0	0	0	19.343	0	0	0	0
TOTAL NÚCLEO								14.706	0	0	0	0	0	7.033.978	6.896.974	0	0	0
TOTAL DISEMINADO								0	0	0	633	1.346	2.000	0	0			
TOTAL MUNICIPIO								14.706	0	0	633	1.346	2.000	7.033.978	6.896.974	0	0	0

ENCUESTA DE INFRAESTRUCTURA Y EQUIPAMIENTOS LOCALES- 2010

DIPUTACIÓN PROVINCIAL DE JAÉN

MUNICIPIO: **ANDUJAR**


Provincia: **23** **Isla:** **Municipio** **005**



CUADRO 42
8. RECOGIDA Y ELIMINACION DE RESIDUOS URBANOS.

8.1 Recogida de residuos urbanos.

Núcleo de Población			RECOGIDA DE RESIDUOS URBANOS					
			Tipo de recogida	Gestión	Periodicidad	Calidad	Producción	Contenedores
			CI	CI	CI	CI	Tm	nº
0001	01	ANDUJAR(NUCLEO)	PA	CON	OT	AD	2.581	124
0001	01	ANDUJAR(NUCLEO)	PI	CON	OT	AD	469	84
0001	01	ANDUJAR(NUCLEO)	PL	CON	OT	AD	1.408	122
0001	01	ANDUJAR(NUCLEO)	RN	CON	DI	AD	13.606	686
0001	01	ANDUJAR(NUCLEO)	VI	CON	QU	AD	5.396	106
0003	01	LLANOS DEL SOTILLO(NUCLEO)	PA	CON	OT	AD	13	3
0003	01	LLANOS DEL SOTILLO(NUCLEO)	PL	CON	OT	AD	7	3
0003	01	LLANOS DEL SOTILLO(NUCLEO)	RN	CON	DI	AD	72	7
0003	01	LLANOS DEL SOTILLO(NUCLEO)	VI	CON	QU	AD	28	1
0006	01	ROPERA (LA)(NUCLEO)	PA	CON	OT	AD	11	3
0006	01	ROPERA (LA)(NUCLEO)	PL	CON	OT	AD	6	3
0006	01	ROPERA (LA)(NUCLEO)	RN	CON	DI	AD	59	6
0006	01	ROPERA (LA)(NUCLEO)	VI	CON	QU	AD	23	3
0007	01	VEGAS DE TRIANA(NUCLEO)	PA	CON	OT	AD	8	2
0007	01	VEGAS DE TRIANA(NUCLEO)	PL	CON	OT	AD	4	2
0007	01	VEGAS DE TRIANA(NUCLEO)	RN	CON	DI	AD	59	4
0007	01	VEGAS DE TRIANA(NUCLEO)	VI	CON	QU	AD	17	3
0008	01	VILLARES (LOS)(NUCLEO)	PA	CON	OT	AD	9	2
0008	01	VILLARES (LOS)(NUCLEO)	PL	CON	OT	AD	5	5
0008	01	VILLARES (LOS)(NUCLEO)	RN	CON	DI	AD	48	4

		ENCUESTA DE INFRAESTRUCTURA Y EQUIPAMIENTOS LOCALES- 2010					
		DIPUTACIÓN PROVINCIAL DE JAÉN					
		MUNICIPIO:		ANDUJAR			
		Provincia:	23	Isla:		Municipio	005



CUADRO 42
8. RECOGIDA Y ELIMINACION DE RESIDUOS URBANOS.
8.1 Recogida de residuos urbanos.



Núcleo de Población			RECOGIDA DE RESIDUOS URBANOS					
			Tipo de recogida	Gestión	Periodicidad	Calidad	Producción	Contenedores
			CI	CI	CI	CI	Tm	nº
0008	01	VILLARES (LOS)(NUCLEO)	VI	CON	QU	AD	19	4
0009	01	VIRGEN DE LA CABEZA (NUCLEO)	RN	CON	DI	AD	20	40
0060	01	SAN JOSE DE ESCOBAR(NUCLEO)	PA	CON	OT	AD	7	2
0060	01	SAN JOSE DE ESCOBAR(NUCLEO)	PL	CON	OT	AD	4	2
0060	01	SAN JOSE DE ESCOBAR(NUCLEO)	RN	CON	DI	AD	39	4
0060	01	SAN JOSE DE ESCOBAR(NUCLEO)	VI	CON	QU	AD	15	2
TOTAL NÚCLEO							23.933	1.227
TOTAL DISEMINADO							82	19
TOTAL MUNICIPIO							24.015	1.246

ENCUESTA DE INFRAESTRUCTURA Y EQUIPAMIENTOS LOCALES- 2010

DIPUTACIÓN PROVINCIAL DE JAÉN

MUNICIPIO: ANDUJAR**Provincia:** 23 **Isla:** **Municipio** 005**CUADRO 10****6. ABASTECIMIENTO DE AGUA****6.1. Traídas de agua.****6.1.5. Identificación de las conducciones en el municipio encuestado.**



CÓDIGO DE IDENTIFICACIÓN DE LA CONDUCCIÓN			
Conducción	Provincia	Municipio	Nº de Orden
CI			
CN	23	005	001
CN	23	005	002
CN	23	005	003
CN	23	005	004
CN	23	005	005
CN	23	005	006
CN	23	005	510
CN	23	005	511

	ENCUESTA DE INFRAESTRUCTURA Y EQUIPAMIENTOS LOCALES- 2010						
	DIPUTACIÓN PROVINCIAL DE JAÉN						
	MUNICIPIO:		ANDUJAR				
	Provincia:	23	Isla:		Municipio	005	

CUADRO 54

13. LONJAS, MERCADOS Y RECINTOS FERIALES.

CÓDIGO DE IDENTIFICACIÓN				NÚCLEO DE POBLACIÓN	NOMBRE DEL EQUIPAMIENTO	TIPO	TITULAR	GESTIÓN	SUPERFICIE (m2)			Sin Barreras Arquitectónicas	ESTADO
Clave	Provincia	Municipio	Nº Orden						CI	CI	CI		
LM	23	005	001	ANDUJAR(NUCLEO)	Mercado Municipal	ME	MU	MU	3.660	0	3.660	SI	B
TOTAL MUNICIPIO									3.660	0	3.660		

		ENCUESTA DE INFRAESTRUCTURA Y EQUIPAMIENTOS LOCALES- 2010				
		DIPUTACIÓN PROVINCIAL DE JAÉN				
MUNICIPIO:		ANDUJAR				
Provincia:	23	Isla:		Municipio	005	



CUADRO 12

6. ABASTECIMIENTO DE AGUA

6.1 Traidadas de agua.

6.1.7. Características de los tramos de conducciones en el municipio encuestado.

CÓDIGO DE IDENTIFICACIÓN				CARACTERÍSTICAS DE LA CONDUCCIÓN				
Clave	Provin- cia	Muni- cipio	Orden	Tipo	Estado	Titular	Gestión	Longitud
				CI	CI	CI	CI	m
CN	23	005	001	FU	B	MU	MU	3.319
CN	23	005	002	FC	B	MU	MU	2.282
CN	23	005	003	FU	B	MU	MU	4.856
CN	23	005	003	PC	B	MU	MU	268
CN	23	005	004	PC	B	MU	MU	1.611
CN	23	005	005	FC	B	MU	MU	7.043
CN	23	005	006	FC	R	MU	MU	289
CN	23	005	510	FU	B	CO	CO	161
CN	23	005	511	FU	B	CO	CO	2.160
TOTAL MUNICIPIO								21.989

		ENCUESTA DE INFRAESTRUCTURA Y EQUIPAMIENTOS LOCALES- 2010				
		DIPUTACIÓN PROVINCIAL DE JAÉN				
MUNICIPIO:		ANDUJAR				
Provincia:	23	Isla:		Municipio	005	


CUADRO 12

6. ABASTECIMIENTO DE AGUA

6.1 Traidias de agua.

6.1.7. Características de los tramos de conducciones en el municipio encuestado.

CÓDIGO DE IDENTIFICACIÓN				CARACTERÍSTICAS DE LA CONDUCCIÓN				
Clave	Provin- cia	Muni- cipio	Orden	Tipo	Estado	Titular	Gestión	Longitud
				CI	CI	CI	CI	m
CN	23	005	001	FU	B	MU	MU	3.319
CN	23	005	002	FC	B	MU	MU	2.282
CN	23	005	003	FU	B	MU	MU	4.856
CN	23	005	003	PC	B	MU	MU	268
CN	23	005	004	PC	B	MU	MU	1.611
CN	23	005	005	FC	B	MU	MU	7.043
CN	23	005	006	FC	R	MU	MU	289
CN	23	005	510	FU	B	CO	CO	161
CN	23	005	511	FU	B	CO	CO	2.160
TOTAL MUNICIPIO								21.989

	ENCUESTA DE INFRAESTRUCTURA Y EQUIPAMIENTOS LOCALES- 2010				
	DIPUTACIÓN PROVINCIAL DE JAÉN				
	MUNICIPIO:				
	Provincia:		Isla:		Municipio



CUADRO 13

6. ABASTECIMIENTO DE AGUA

6.1 Traidas de agua.

6.1.8. Características de los tramos de conducciones encuestadas, ubicadas en municipios mayores de 50.000 habitan


CÓDIGO DE IDENTIFICACIÓN				CARACTERÍSTICAS DE LA CONDUCCIÓN				
Clave	Provincia	Municipio	Orden	Tipo	Estado	Titular	Gestión	Longitud
				Cl	Cl	Cl	Cl	m
TOTAL MUNICIPIO								#Error

ENCUESTA DE INFRAESTRUCTURA Y EQUIPAMIENTOS LOCALES- 2010

DIPUTACIÓN PROVINCIAL DE JAÉN

MUNICIPIO: ANDUJAR**Provincia:** 23 **Isla:** **Municipio** 005**CUADRO 15****6. ABASTECIMIENTO DE AGUA****6.1 Traidas de agua.****6.1.10. Características de los depósitos de agua en el municipio encuestado.**

CÓDIGO DE IDENTIFICACIÓN				CARACTERÍSTICAS DE LOS DEPÓSITOS							
Clave	Provincia	Municipio	Nº Orden	Tipo	Titular	Gestión	Capacidad	Estado	Protección	Limpieza	Contador
				Cl	Cl	Cl	m3	Cl	Cl	nº	Cl
DE	23	005	001	ES	CO	CO	6.000	B	SF	2.006	AM
DE	23	005	002	ES	CO	CO	6.000	B	SF	2.006	AM
DE	23	005	003	ES	CO	CO	30	B	SF	2.006	NO
DE	23	005	004	ES	CO	CO	49	B	SF	2.006	NO
DE	23	005	005	EN	PV	PV	450	B	SF	2.006	NO
DE	23	005	006	EN	PV	PV	600	B	SF	2.006	NO
TOTAL MUNICIPIO							13.129			12.036	

		ENCUESTA DE INFRAESTRUCTURA Y EQUIPAMIENTOS LOCALES- 2010					
		DIPUTACIÓN PROVINCIAL DE JAÉN					
MUNICIPIO:							
Provincia:		Isla:		Municipio			





CUADRO 16

6. ABASTECIMIENTO DE AGUA

6.1 Traidas de agua.

6.1.11. Características de los depósitos de agua encuestados, ubicados en municipios mayores de 50,000 habitantes

CÓDIGO DE IDENTIFICACIÓN				CARACTERÍSTICAS DE LOS DEPÓSITOS							
Clave	Provincia	Municipio	Nº Orden	Tipo	Titular	Gestión	Capacidad	Estado	Protección	Limpieza	Contador
				Cl	Cl	Cl	m3	Cl	Cl	nº	Cl
TOTAL MUNICIPIO							#Error			#Error	

	ENCUESTA DE INFRAESTRUCTURA Y EQUIPAMIENTOS LOCALES- 2010					
	DIPUTACIÓN PROVINCIAL DE JAÉN					
	MUNICIPIO:	ANDUJAR				
	Provincia:	23	Isla:		Municipio	



CUADRO 17

6. ABASTECIMIENTO DE AGUA

6.1 Traidas de agua.

6.1.12. Identificación de las instalaciones de tratamiento de potabilización que dan servicio a los núcleos de población del municipio encuestado.

NÚCLEOS DE POBLACIÓN					CÓDIGO DE IDENTIFICACIÓN DE LA INSTALACIÓN			
Provincia	Municipio	Entidad	Núcleo	NOMBRE	Tratamiento de potabilizac.	Provincia	Municipio	Nº de Orden
					CI			
23	005	0001	01	ANDUJAR(NUCLEO)	TP	23	039	001
23	005	0003	01	LLANOS DEL SOTILLO(NUCLEO)	TP	23	039	001
23	005	0006	01	ROPERA (LA)(NUCLEO)	TP	23	039	001
23	005	0007	01	VEGAS DE TRIANA(NUCLEO)	TP	23	039	001
23	005	0008	01	VILLARES (LOS)(NUCLEO)	TP	23	039	001
23	005	0009	01	VIRGEN DE LA CABEZA (NUCLEO)	TP	23	005	001
23	005	0060	01	SAN JOSE DE ESCOBAR(NUCLEO)	TP	23	039	001

		ENCUESTA DE INFRAESTRUCTURA Y EQUIPAMIENTOS LOCALES- 2010						
		DIPUTACIÓN PROVINCIAL DE JAÉN						
		MUNICIPIO:		ANDUJAR				
		Provincia:	23	Isla:		Municipio	005	

CUADRO 18

6. ABASTECIMIENTO DE AGUA

6.1 Traidias de agua.

6.1.13. Instalaciones y tratamiento de potabilización del municipio encuestado.

CÓDIGO DE IDENTIFICACIÓN				TIPO DE EQUIPAMIENTO	UBICACIÓN	TIPOS DE TRATAMIENTO						METODO DE DESINFECCION			CONTROL CALIDAD		ESTADO
Clave	Provincia	Municipio	Nº Orden			Solo Desinfección	Categoría A1	Categoría A2	Categoría A3	Desaladora	Otros tipos	METODO DE DESINFECCION			Periodicidad	Organismo	
												CI	CI	CI			
TP	23	005	001	MA	DE	NO	NO	SI	NO	NO	NO	NO	NO	NO	DI	MU	B

ENCUESTA DE INFRAESTRUCTURA Y EQUIPAMIENTOS LOCALES- 2010

DIPUTACIÓN PROVINCIAL DE JAÉN

MUNICIPIO: **ANDUJAR**

Provincia: **23** **Isla:** **Municipio** **005**



CUADRO 20

6. ABASTECIMIENTO DE AGUA

6.2. Red de distribución.

6.2.1 Características de la red de distribución.

NÚCLEOS DE POBLACIÓN					CARACTERÍSTICAS DE LA RED DE DISTRIBUCIÓN					
Provincia	Municipio	Entidad	Núcleo	NOMBRE	Tipo de material	Sistema de Transporte	Estado	Titular	Gestión	Longitud
					CI	CI	CI	CI	CI	m
23	005	0001	01	ANDUJAR(NUCLEO)	FC	NO	B	MU	CO	12.157
23	005	0001	01	ANDUJAR(NUCLEO)	FC	NO	M	MU	CO	27.496
23	005	0001	01	ANDUJAR(NUCLEO)	FC	NO	R	MU	CO	1.924
23	005	0001	01	ANDUJAR(NUCLEO)	FU	NO	B	MU	CO	4.064
23	005	0001	01	ANDUJAR(NUCLEO)	FU	NO	M	MU	CO	2.666
23	005	0001	01	ANDUJAR(NUCLEO)	HO	NO	M	MU	CO	622
23	005	0001	01	ANDUJAR(NUCLEO)	OT	NO	M	MU	CO	213
23	005	0001	01	ANDUJAR(NUCLEO)	PC	NO	B	MU	CO	4.496
23	005	0001	01	ANDUJAR(NUCLEO)	PC	NO	M	MU	CO	203
23	005	0001	01	ANDUJAR(NUCLEO)	PE	NO	B	MU	CO	34.169
23	005	0001	01	ANDUJAR(NUCLEO)	PE	NO	M	MU	CO	730
23	005	0003	01	LLANOS DEL SOTILLO(NUCLEO)	FC	NO	R	MU	CO	926
23	005	0003	01	LLANOS DEL SOTILLO(NUCLEO)	PE	NO	B	MU	CO	210
23	005	0006	01	ROPERA (LA)(NUCLEO)	FU	NO	B	MU	CO	46
23	005	0006	01	ROPERA (LA)(NUCLEO)	PE	NO	B	MU	CO	1.474
23	005	0007	01	VEGAS DE TRIANA(NUCLEO)	FC	NO	R	MU	CO	275
23	005	0007	01	VEGAS DE TRIANA(NUCLEO)	PE	NO	B	MU	CO	720
23	005	0008	01	VILLARES (LOS)(NUCLEO)	FC	NO	M	MU	CO	161
23	005	0008	01	VILLARES (LOS)(NUCLEO)	FU	NO	B	MU	CO	398
23	005	0008	01	VILLARES (LOS)(NUCLEO)	PE	NO	B	MU	CO	758
23	005	0009	01	VIRGEN DE LA CABEZA (NUCLEO)	FC	NO	M	MU	CO	1.236

ENCUESTA DE INFRAESTRUCTURA Y EQUIPAMIENTOS LOCALES- 2010

DIPUTACIÓN PROVINCIAL DE JAÉN

MUNICIPIO: ANDUJAR

Provincia: 23 Isla: Municipio 005



CUADRO 21

6. ABASTECIMIENTO DE AGUA

6.2 Distribución de agua

6.2.2 Características y elementos del servicio de abastecimiento de agua

6.2.2.2. Núcleos de población encuestados. 2.

Núcleo de Población			CARACTERÍSTICAS DEL SERVICIO					ELEMENTOS ACCESORIOS						CISTERNA
			Dotación de agua		Conta- dores	Tasa	Año de instala- ción	Hidrantes		Válvulas		Bocas de riego		
			Disponi- bilidad	Restri- cciones				Sufi- ciencia	Estado	Sufi- ciencia	Estado	Sufi- ciencia	Estado	
0001	01	ANDUJAR(NUCLEO)	IN	NO	SI	SI	1931	SF	B	SF	B	SF	B	NO
0003	01	LLANOS DEL SOTILLO(NUCLEO)	IN	NO	SI	SI	1970	NO		IN	R	IN	R	NO
0006	01	ROPERA (LA)(NUCLEO)	IN	NO	SI	SI	1956	NO		SF	B	IN	R	NO
0007	01	VEGAS DE TRIANA(NUCLEO)	IN	NO	SI	SI	1970	NO		IN	B	NO		NO
0008	01	VILLARES (LOS)(NUCLEO)	IN	NO	SI	SI	1970	NO		IN	R	NO		NO
0009	01	VIRGEN DE LA CABEZA (NUCLEO)	IN	NO	SI	SI	1946	NO		IN	M	NO		NO
0060	01	SAN JOSE DE ESCOBAR(NUCLEO)	IN	NO	SI	SI	1994	NO		NO		NO		NO

ENCUESTA DE INFRAESTRUCTURA Y EQUIPAMIENTOS LOCALES- 2010

DIPUTACIÓN PROVINCIAL DE JAÉN

MUNICIPIO: ANDUJAR

Provincia: 23 **Isla:** **Municipio** 005



CUADRO 22


6. ABASTECIMIENTO DE AGUA

6.2 Distribución de agua

6.2.2 Características y elementos del servicio de abastecimiento de agua

6.2.2.2. Núcleos de población encuestados. 3.

Núcleo de Población			CARACTERÍSTICAS DEL SERVICIO							DEFICIT RED DE DISTRIBUCION				
			Viviendas con servicio		Consumo		Deficiencias Presión		Pérdidas	Calidad	Longitud red	Viviendas afectadas red	Población afectada	
			Conectadas	No conect.	Invierno	Verano	Exceso	Defecto					Residente	Estacional
			nº	nº	m3/día	m3/día	nº	nº	%	Cl	m	nº	nº	nº
0001	01	ANDUJAR(NUCLEO)	14.257	0	7.250	8.520	0	0	35	B	0	0	0	0
0003	01	LLANOS DEL SOTILLO(NUCLEO)	114	0	65	68	0	0	30	B	0	0	0	0
0006	01	ROPERA (LA)(NUCLEO)	76	0	49	68	0	0	10	B	0	0	0	0
0007	01	VEGAS DE TRIANA(NUCLEO)	77	0	34	56	0	0	35	B	0	0	0	0
0008	01	VILLARES (LOS)(NUCLEO)	70	0	35	68	0	0	30	B	0	0	0	0
0009	01	VIRGEN DE LA CABEZA (NUCLEO)	26	0	5	30	0	0	80	B	300	27	0	80
0060	01	SAN JOSE DE ESCOBAR(NUCLEO)	59	0	31	46	0	0	10	B	0	0	0	0
TOTAL NÚCLEO			14.679	0	7.469	8.856	0	0			300	27	0	80
TOTAL DISEMINADO			0	0	0	0	0	0			0	633	1.346	2.000
TOTAL MUNICIPIO			14.679	0	7.469	8.856	0	0			300	660	1.346	2.080

		ENCUESTA DE INFRAESTRUCTURA Y EQUIPAMIENTOS LOCALES- 2010					
		DIPUTACIÓN PROVINCIAL DE JAÉN					
		MUNICIPIO:		ANDUJAR			
		Provincia:	23	Isla:		Municipio	005



CUADRO 23

6. ABASTECIMIENTO DE AGUA

6.3 Abastecimiento autónomo de agua

6.3.1 Núcleos de población encuestados 4

Núcleo de Población			ÁMBITO DEL ABASTECIMIENTO AUTÓNOMO			DÉFICIT DE POTABILIZACIÓN DEL ABASTECIMIENTO AUTÓNOMO			FUENTES NO CONECTADAS A LA RED DE DISTRIBUCION		DOTACION ABASTECIMIENTO AUTÓNOMO
			Viviendas	Población (hab)		Viviendas	Población (hab)		Con tratamiento	Sin tratamiento	Disponibilidad
			nº	Residente	Estacional	nº	Residente	Estacional	nº	CI	CI
0001	01	ANDUJAR(NUCLEO)	0	0	0	0	0	0	2	0	NO
0003	01	LLANOS DEL SOTILLO(NUCLEO)	0	0	0	0	0	0	0	0	NO
0006	01	ROPERA (LA)(NUCLEO)	0	0	0	0	0	0	0	0	NO
0007	01	VEGAS DE TRIANA(NUCLEO)	0	0	0	0	0	0	0	0	NO
0008	01	VILLARES (LOS)(NUCLEO)	0	0	0	0	0	0	0	0	NO
0009	01	VIRGEN DE LA CABEZA (NUCLEO)	27	0	80	0	0	0	0	0	SF
0060	01	SAN JOSE DE ESCOBAR(NUCLEO)	0	0	0	0	0	0	0	0	NO
TOTAL NÚCLEO			27	0	80	0	0	0	2	0	
TOTAL DISEMINADO			633	1.346	2.000	0	0	0	0	0	
TOTAL MUNICIPIO			660	1.346	2.080	0	0	0	2	0	

ENCUESTA DE INFRAESTRUCTURA Y EQUIPAMIENTOS LOCALES- 2010

DIPUTACIÓN PROVINCIAL DE JAÉN

MUNICIPIO: ANDUJAR

Provincia: 23 **Isla:** **Municipio** 005




CUADRO 25

7. SANEAMIENTO Y DEPURACIÓN

7.1 Sistema de saneamiento.

7.1.2 Identificación de los colectores generales que dan servicio a los núcleos de población del municipio encuestado.

NÚCLEO DE POBLACIÓN					CÓDIGO DE IDENTIFICACIÓN			
Provincia	Municipio	Entidad	Núcleo	NOMBRE	Colector	Provincia	Municipio	Nº de Orden
					CI			
23	005	0001	01	ANDUJAR(NUCLEO)	CL	23	005	001
23	005	0001	01	ANDUJAR(NUCLEO)	CL	23	005	002
23	005	0001	01	ANDUJAR(NUCLEO)	CL	23	005	003
23	005	0001	01	ANDUJAR(NUCLEO)	CL	23	005	004
23	005	0001	01	ANDUJAR(NUCLEO)	CL	23	005	005
23	005	0001	01	ANDUJAR(NUCLEO)	CL	23	005	006
23	005	0001	01	ANDUJAR(NUCLEO)	CL	23	005	007
23	005	0001	01	ANDUJAR(NUCLEO)	CL	23	005	008
23	005	0001	01	ANDUJAR(NUCLEO)	CL	23	005	009
23	005	0001	01	ANDUJAR(NUCLEO)	CL	23	005	010
23	005	0001	01	ANDUJAR(NUCLEO)	CL	23	005	011
23	005	0001	01	ANDUJAR(NUCLEO)	CL	23	005	012
23	005	0001	01	ANDUJAR(NUCLEO)	CL	23	005	013
23	005	0001	01	ANDUJAR(NUCLEO)	CL	23	005	014
23	005	0001	01	ANDUJAR(NUCLEO)	CL	23	005	015
23	005	0001	01	ANDUJAR(NUCLEO)	CL	23	005	022
23	005	0001	01	ANDUJAR(NUCLEO)	CL	23	005	023
23	005	0001	01	ANDUJAR(NUCLEO)	CL	23	005	024
23	005	0003	01	LLANOS DEL SOTILLO(NUCLEO)	CL	23	005	016
23	005	0006	01	ROPERA (LA)(NUCLEO)	CL	23	005	017
23	005	0006	01	ROPERA (LA)(NUCLEO)	CL	23	005	018
23	005	0007	01	VEGAS DE TRIANA(NUCLEO)	CL	23	005	019

		ENCUESTA DE INFRAESTRUCTURA Y EQUIPAMIENTOS LOCALES- 2010					
		DIPUTACIÓN PROVINCIAL DE JAÉN					
		MUNICIPIO:		ANDUJAR			
		Provincia:	23	Isla:		Municipio	005




CUADRO 25

7. SANEAMIENTO Y DEPURACIÓN

7.1 Sistema de saneamiento.

7.1.2 Identificación de los colectores generales que dan servicio a los núcleos de población del municipio encuestado.

NÚCLEO DE POBLACIÓN					CÓDIGO DE IDENTIFICACIÓN			
Provincia	Municipio	Entidad	Núcleo	NOMBRE	Colector	Provincia	Municipio	Nº de Orden
					CI			
23	005	0008	01	VILLARES (LOS)(NUCLEO)	CL	23	005	020
23	005	0009	01	VIRGEN DE LA CABEZA (NUCLEO)	CL	23	005	021

		ENCUESTA DE INFRAESTRUCTURA Y EQUIPAMIENTOS LOCALES- 2010				
		DIPUTACIÓN PROVINCIAL DE JAÉN				
		MUNICIPIO:		ANDUJAR		
		Provincia:	23	Isla:		Municipio




CUADRO 26


7. SANEAMIENTO Y DEPURACIÓN

7.1 Sistema de saneamiento.

7.1.3 Identificación de los colectores generales en el municipio encuestado.

CÓDIGO DE IDENTIFICACIÓN			
Colector	Provincia	Municipio	Nº de Orden
CI			
CL	23	005	001
CL	23	005	002
CL	23	005	003
CL	23	005	004
CL	23	005	005
CL	23	005	006
CL	23	005	007
CL	23	005	008
CL	23	005	009
CL	23	005	010
CL	23	005	011
CL	23	005	012
CL	23	005	013
CL	23	005	014
CL	23	005	015
CL	23	005	016
CL	23	005	017
CL	23	005	018
CL	23	005	019
CL	23	005	020
CL	23	005	021
CL	23	005	022

		ENCUESTA DE INFRAESTRUCTURA Y EQUIPAMIENTOS LOCALES- 2010				
		DIPUTACIÓN PROVINCIAL DE JAÉN				
		MUNICIPIO:		ANDUJAR		
		Provincia:	23	Isla:		Municipio




CUADRO 26

7. SANEAMIENTO Y DEPURACIÓN

7.1 Sistema de saneamiento.

7.1.3 Identificación de los colectores generales en el municipio encuestado.

CÓDIGO DE IDENTIFICACIÓN			
Colector	Provincia	Municipio	Nº de Orden
Cl			
CL	23	005	023
CL	23	005	024

	ENCUESTA DE INFRAESTRUCTURA Y EQUIPAMIENTOS LOCALES- 2010				
	DIPUTACIÓN PROVINCIAL DE JAÉN				
	MUNICIPIO:				
	Provincia:		Isla:		Municipio



CUADRO 27

7. SANEAMIENTO Y DEPURACIÓN

7.1 Sistema de saneamiento.

7.1.4 Identificación de los colectores generales encuestados, ubicados en municipios mayores de 50.000 habitantes.

CÓDIGO DE IDENTIFICACIÓN			
Colector	Provincia	Municipio	Nº de Orden
CI			

ENCUESTA DE INFRAESTRUCTURA Y EQUIPAMIENTOS LOCALES- 2010

DIPUTACIÓN PROVINCIAL DE JAÉN

MUNICIPIO:

ANDUJAR

Provincia:

23

Isla:

Municipio

005




CUADRO 30

7. SANEAMIENTO Y DEPURACIÓN

7.1 Sistema de saneamiento.

7.1.7 Identificación de los EMISARIOS que dan servicio a los núcleos de población del municipio encuestado.

NÚCLEO DE POBLACIÓN						CÓDIGO DE IDENTIFICACIÓN DE LOS EMISARIOS			
						Emisario	Provincia	Municipio	Nº de Orden
Clave	Provincia	Municipio	Entidad	Núcleo	Denominación	CI			
EM	23	005	0001	01	ANDUJAR(NUCLEO)	EM	23	005	001
EM	23	005	0001	01	ANDUJAR(NUCLEO)	EM	23	005	008
EM	23	005	0001	01	ANDUJAR(NUCLEO)	EM	23	005	009
EM	23	005	0001	01	ANDUJAR(NUCLEO)	EM	23	005	010
EM	23	005	0001	01	ANDUJAR(NUCLEO)	EM	23	005	011
EM	23	005	0001	01	ANDUJAR(NUCLEO)	EM	23	005	012
EM	23	005	0001	01	ANDUJAR(NUCLEO)	EM	23	005	013
EM	23	005	0001	01	ANDUJAR(NUCLEO)	EM	23	005	014
EM	23	005	0001	01	ANDUJAR(NUCLEO)	EM	23	005	015
EM	23	005	0001	01	ANDUJAR(NUCLEO)	EM	23	005	016
EM	23	005	0001	01	ANDUJAR(NUCLEO)	EM	23	005	017
EM	23	005	0001	01	ANDUJAR(NUCLEO)	EM	23	005	018
EM	23	005	0003	01	LLANOS DEL SOTILLO(NUCLEO)	EM	23	005	002
EM	23	005	0006	01	ROPERA (LA)(NUCLEO)	EM	23	005	003
EM	23	005	0007	01	VEGAS DE TRIANA(NUCLEO)	EM	23	005	004
EM	23	005	0008	01	VILLARES (LOS)(NUCLEO)	EM	23	005	005
EM	23	005	0008	01	VILLARES (LOS)(NUCLEO)	EM	23	005	006
EM	23	005	0009	01	VIRGEN DE LA CABEZA (NUCLEO)	EM	23	005	007
EM	23	005	0009	01	VIRGEN DE LA CABEZA (NUCLEO)	EM	23	005	019

		ENCUESTA DE INFRAESTRUCTURA Y EQUIPAMIENTOS LOCALES- 2010			
		DIPUTACIÓN PROVINCIAL DE JAÉN			
MUNICIPIO:		ANDUJAR			
Provincia:	23	Isla:		Municipio	005




CUADRO 31

7. SANEAMIENTO Y DEPURACIÓN

7.1 Sistema de saneamiento.

7.1.8 Identificación de los EMISARIOS en el municipio encuestado.

CÓDIGO DE IDENTIFICACIÓN				PUNTO DE VERTIDO		DISTANCIA
Clave	Provincia	Municipio	Nº	Tipo de vertido	Zona de vertido	
				CI	CI	
EM	23	005	001	OT	ZN	1
EM	23	005	002	AD	ZM	722
EM	23	005	003	AD	ZM	360
EM	23	005	004	AD	ZM	240
EM	23	005	005	AD	ZM	158
EM	23	005	006	AD	ZM	138
EM	23	005	007	AD	ZM	72
EM	23	005	008	AD	ZM	11
EM	23	005	009	AD	ZM	355
EM	23	005	010	AD	ZM	278
EM	23	005	011	AD	ZM	278
EM	23	005	012	AD	ZM	1
EM	23	005	013	AD	ZM	13
EM	23	005	014	AD	ZM	1
EM	23	005	015	AD	ZM	1
EM	23	005	016	AD	ZM	146
EM	23	005	017	AD	ZM	1
EM	23	005	018	AD	ZM	78
EM	23	005	019	AD	ZM	125

	ENCUESTA DE INFRAESTRUCTURA Y EQUIPAMIENTOS LOCALES- 2010					
	DIPUTACIÓN PROVINCIAL DE JAÉN					
	MUNICIPIO:					
	Provincia:		Isla:		Municipio	




CUADRO 32

7. SANEAMIENTO Y DEPURACIÓN

7.1 Sistema de saneamiento.

7.1.9 Identificación de los EMISARIOS, ubicados en municipios mayores de 50.000 habitantes.

CÓDIGO DE IDENTIFICACIÓN				PUNTO DE VERTIDO		DISTANCIA
				Tipo de vertido	Zona de vertido	
Clave	Provincia	Municipio	Nº	CI	CI	

		ENCUESTA DE INFRAESTRUCTURA Y EQUIPAMIENTOS LOCALES- 2010					
		DIPUTACIÓN PROVINCIAL DE JAÉN					
		MUNICIPIO:		ANDUJAR			
		Provincia:	23	Isla:		Municipio	005




CUADRO 33

7. SANEAMIENTO Y DEPURACIÓN

7.1 Sistema de saneamiento.

7.1.10 Características de los tramos de emisarios en el municipio encuestado.

CÓDIGO DE IDENTIFICACIÓN				CARACTERÍSTICAS DE LOS TRAMOS DE EMISARIOS			
				Tipo de material	Estado	Longitud del tramo	
						Terrestre	Marítima
Clave	Provincia	Municipio	Nº	CI	CI	m	m
EM	23	005	001	HO	B	2.045	0
EM	23	005	002	HO	B	791	0
EM	23	005	003	HO	B	436	0
EM	23	005	004	HO	B	986	0
EM	23	005	005	HO	B	159	0
EM	23	005	006	HO	B	173	0
EM	23	005	007	HO	B	430	0
EM	23	005	008	HO	B	892	0
EM	23	005	009	HO	B	430	0
EM	23	005	010	HO	B	318	0
EM	23	005	011	HO	B	262	0
EM	23	005	012	HO	B	26	0
EM	23	005	013	HO	M	1.417	0
EM	23	005	014	HO	B	546	0
EM	23	005	015	HO	B	899	0
EM	23	005	016	HO	B	344	0
EM	23	005	017	HO	B	1.297	0
EM	23	005	018	HO	B	154	0
EM	23	005	019	HO	B	467	0
TOTAL MUNICIPIO						12.072	0

	ENCUESTA DE INFRAESTRUCTURA Y EQUIPAMIENTOS LOCALES- 2010				
	DIPUTACIÓN PROVINCIAL DE JAÉN				
	MUNICIPIO:				
	Provincia:		Isla:		Municipio




CUADRO 34


7. SANEAMIENTO Y DEPURACIÓN

7.1 Sistema de saneamiento.

7.1.11 Características de los tramos de emisarios encuestados, ubicados en municipios mayores de 50.000 habitante

CÓDIGO DE IDENTIFICACIÓN				CARACTERÍSTICAS DE LOS TRAMOS DE EMISARIOS			
				Tipo de material	Estado	Longitud del tramo	
						Terrestre	Marítima
Clave	Provincia	Municipio	Nº	CI	CI	m	m
TOTAL MUNICIPIO						#Error	#Error

		ENCUESTA DE INFRAESTRUCTURA Y EQUIPAMIENTOS LOCALES- 2010			
		DIPUTACIÓN PROVINCIAL DE JAÉN			
MUNICIPIO:		ANDUJAR			
Provincia:	23	Isla:		Municipio	005



DIPUTACIÓN DE JAÉN

CUADRO 36

7. SANEAMIENTO Y DEPURACIÓN

7.2 Depuración.

7.2.1 Identificación de los Sistemas de depuración que dan servicio a los núcleos de población del municipio encuestado.

NÚCLEO DE POBLACIÓN					CÓDIGO DE IDENTIFICACIÓN DEL SISTEMA DE DEPURACIÓN			
Provincia	Municipio	Entidad	Núcleo	Núcleo	EDAR	Provincia	Municipio	Núcleo
23	005	0001	01	ANDUJAR(NUCLEO)	ED	23	005	001



ENCUESTA DE INFRAESTRUCTURA Y EQUIPAMIENTOS LOCALES- 2010

DIPUTACIÓN PROVINCIAL DE JAÉN

MUNICIPIO: ANDUJAR

Provincia: 23 Isla: Municipio 005



CUADRO 43

8. RECOGIDA Y ELIMINACION DE RESIDUOS URBANOS.

8.2 Núcleos sin recogida de residuos urbanos. Limpieza de calles.

8.2.1 Núcleos de población encuestados.

Núcleo de Población			ÁMBITO SIN SERVICIO			LIMPIEZA DE CALLES	
			Viviendas afectadas nº	Población afectada		Servicio	Plantilla
				Residente	Estacional	Cl	nº
0001	01	ANDUJAR(NUCLEO)	0	0	0	SI	28
0003	01	LLANOS DEL SOTILLO(NUCLEO)	0	0	0	NO	0
0006	01	ROPERA (LA)(NUCLEO)	0	0	0	NO	0
0007	01	VEGAS DE TRIANA(NUCLEO)	0	0	0	NO	0
0008	01	VILLARES (LOS)(NUCLEO)	0	0	0	NO	0
0009	01	VIRGEN DE LA CABEZA (NUCLEO)	0	0	0	NO	0
0060	01	SAN JOSE DE ESCOBAR(NUCLEO)	0	0	0	NO	0
TOTAL NÚCLEO			0	0	0		28
TOTAL DISEMINADO			633	1.346	2.000		28
TOTAL MUNICIPIO			633	1.346	2.000		56

		ENCUESTA DE INFRAESTRUCTURA Y EQUIPAMIENTOS LOCALES- 2010				
		DIPUTACIÓN PROVINCIAL DE JAÉN				
		MUNICIPIO:		ANDUJAR		
		Provincia:	23	Isla:		Municipio



CUADRO 44

8. RECOGIDA Y ELIMINACION DE RESIDUOS URBANOS.

8.3 Vertederos. (Instalaciones de eliminación y tratamiento de residuos).

8.3.1 Identificación de los vertederos que dan servicio a los núcleos de población del municipio encuestado.

Núcleo de Población			CÓDIGO DE IDENTIFICACIÓN			
			Vertedero	Provincia	Municipio	Nº de orden
			CI			
0001	01	ANDUJAR(NUCLEO)	VC	23	005	001
0003	01	LLANOS DEL SOTILLO(NUCLEO)	VC	23	005	001
0006	01	ROPERA (LA)(NUCLEO)	VC	23	005	001
0007	01	VEGAS DE TRIANA(NUCLEO)	VC	23	005	001
0008	01	VILLARES (LOS)(NUCLEO)	VC	23	005	001
0009	01	VIRGEN DE LA CABEZA (NUCLEO)	VC	23	005	001
0060	01	SAN JOSE DE ESCOBAR(NUCLEO)	VC	23	005	001



ENCUESTA DE INFRAESTRUCTURA Y EQUIPAMIENTOS LOCALES- 2010

DIPUTACIÓN PROVINCIAL DE JAÉN

MUNICIPIO: ANDUJAR

Provincia: 23 **Isla:** **Municipio** 005



CUADRO 45

8. RECOGIDA Y ELIMINACION DE RESIDUOS URBANOS

8.3 Vertederos (Instalaciones de eliminación y tratamiento de residuos)

8.3.2 Características de las Instalaciones.

CODIGO DE IDENTIFICACION				Tipo	Titular	Gestión	PROBLEMAS EXISTENTES										CAPACIDAD			ESTADO	VIDA UTIL	CATEGORIA	ACTIVIDAD	
Tipo	Provincia	Municipio	Nº				OI	Hu	Ca	Ri	Fi	Iv	Fa	Sa	In	Ot	Total		Ampl.					Transformac.
Cl	Cl	Cl	Cl				Cl	Cl	Cl	Cl	Cl	Cl	Cl	Cl	Cl	Cl	Cl	m3	% Ocupa					Cl
VT	23	005	001	VCS	CON	CON	NO	NO	NO	NO	NO	NO	NO	NO	NO	900.000	80	SI	0	B	2	VRN	EN	
TOTAL MUNICIPIO																900.000			0					



ENCUESTA DE INFRAESTRUCTURA Y EQUIPAMIENTOS LOCALES- 2010

DIPUTACIÓN PROVINCIAL DE JAÉN

MUNICIPIO:

Provincia:

Isla:

Municipio



CUADRO 46

8. RECOGIDA Y ELIMINACION DE RESIDUOS URBANOS

8.3 Vertederos (Instalaciones de eliminación y tratamiento de residuos)

8.3.3 Características de las Instalaciones encuestadas, ubicadas en municipios mayores de 50.000 habitant

CODIGO DE IDENTIFICACION				Tipo	Titular	Gestión	PROBLEMAS EXISTENTES								CAPACIDAD			ESTADO	VIDA UTIL	CATEGORIA	ACTIVIDAD		
Tipo	Provincia	Municipio	Nº				OI	Hu	Ca	Ri	Fi	Iv	Fa	Sa	In	Ot	Total					Ampl.	Transformac.
				CI	CI	CI	CI	CI	CI	CI	CI	CI	CI	CI	m3	% Ocupa	CI	Tm/año	CI	nº	nº	nº	
TOTAL MUNICIPIO																#Error			#Error				



ENCUESTA DE INFRAESTRUCTURA Y EQUIPAMIENTOS LOCALES- 2010

DIPUTACIÓN PROVINCIAL DE JAÉN

MUNICIPIO: ANDUJAR

Provincia: 23 Isla: Municipio 005



**CUADRO 47
9. ALUMBRADO PUBLICO**

NÚCLEO DE POBLACIÓN					AHORRO ENERGÉTICO		CALIDAD	Potencia Instalada	Puntos de luz
Provincia	Municipio	Entidad	Núcleo	Denominación	Rfi	Rfi	Cl	Kw	nº
23	005	0001	01	ANDUJAR(NUCLEO)	SI	NO	B	752	3.318
23	005	0003	01	LLANOS DEL SOTILLO(NUCLEO)	SI	NO	B	8	54
23	005	0006	01	ROPERA (LA)(NUCLEO)	SI	NO	B	8	57
23	005	0007	01	VEGAS DE TRIANA(NUCLEO)	SI	NO	R	6	42
23	005	0008	01	VILLARES (LOS)(NUCLEO)	SI	NO	B	7	44
23	005	0009	01	VIRGEN DE LA CABEZA (NUCLEO)	SI	NO	R	24	99
23	005	0060	01	SAN JOSE DE ESCOBAR(NUCLEO)	SI	NO	R	3	18
TOTAL NÚCLEO									3.632
TOTAL DISEMINADO									0
TOTAL MUNICIPIO									3.632

ENCUESTA DE INFRAESTRUCTURA Y EQUIPAMIENTOS LOCALES- 2010

DIPUTACIÓN PROVINCIAL DE JAÉN

MUNICIPIO:

ANDUJAR

Provincia:

23

Isla:

Municipio

005



CUADRO 48

10. OTRAS INFORMACIONES MUNICIPALES

NÚCLEO DE POBLACIÓN					RECEPCIÓN TV		TELEFONÍA MOVIL		CORREO	BANDA ANCHA						CAPI	CALIDAD SUMIN. ENERGÍA		ALUMBR.PÚBLICO AMB.SIN SERV.		
Provincia	Municipio	Entidad	Núcleo	Denominación	Antena	Cable	Gsm	Umts		Rd	Xd	Wi	Ca	Rb	St		Electr.	Gas	Viv afec	Long calle	
					CI	CI	CI	CI	CI	CI	CI	CI	CI	CI	CI	CI	nº	m			
23	005	0001	01	ANDUJAR(NUCLEO)	B	C	B	C	SI	NO	SI	NO	NO	NO	NO	SI	B	B	0	0	
23	005	0003	01	LLANOS DEL SOTILLO(NUCLEO)	B	C	B	C	NO	NO	SI	NO	NO	NO	NO	NO	B	C	0	0	
23	005	0006	01	ROPERA (LA)(NUCLEO)	B	C	B	C	NO	NO	SI	NO	NO	NO	NO	NO	B	C	0	0	
23	005	0007	01	VEGAS DE TRIANA(NUCLEO)	B	C	B	C	NO	NO	SI	NO	NO	NO	NO	NO	B	C	0	0	
23	005	0008	01	VILLARES (LOS)(NUCLEO)	B	C	B	C	NO	NO	SI	NO	NO	NO	NO	NO	B	C	0	0	
23	005	0009	01	VIRGEN DE LA CABEZA (NUCLEO)	B	C	B	C	NO	NO	NO	NO	NO	NO	NO	NO	B	C	0	0	
23	005	0060	01	SAN JOSE DE ESCOBAR(NUCLEO)	B	C	B	C	NO	NO	NO	NO	NO	NO	NO	NO	B	C	0	0	
TOTAL NÚCLEO																			0	0	
TOTAL DISEMINADO																				633	0
TOTAL MUNICIPIO																				633	0

ENCUESTA DE INFRAESTRUCTURA Y EQUIPAMIENTOS LOCALES- 2010

DIPUTACIÓN PROVINCIAL DE JAÉN

MUNICIPIO:

ANDUJAR

Provincia:

23

Isla:

Municipio

005



CUADRO 48

10. OTRAS INFORMACIONES MUNICIPALES

NÚCLEO DE POBLACIÓN					RECEPCIÓN TV		TELEFONÍA MOVIL		CORREO	BANDA ANCHA						CAPI	CALIDAD SUMIN. ENERGÍA		ALUMBR.PÚBLICO AMB.SIN SERV.	
Provincia	Municipio	Entidad	Núcleo	Denominación	Antena	Cable	Gsm	Umts		Rd	Xd	Wi	Ca	Rb	St		Electr.	Gas	Viv afec	Long calle
					CI	CI	CI	CI	CI	CI	CI	CI	CI	CI	CI	CI	nº	m		

ENCUESTA DE INFRAESTRUCTURA Y EQUIPAMIENTOS LOCALES- 2010

DIPUTACIÓN PROVINCIAL DE JAÉN

MUNICIPIO:

ANDUJAR

Provincia:

23

Isla:

Municipio

005



CUADRO 49

11. INSTALACIONES DEPORTIVAS DE USO PÚBLICO

11.1 Características de las Instalaciones.

CÓDIGO DE IDENTIFICACIÓN				NOMBRE DE LA INSTALACIÓN	CARACTERÍSTICAS							
Tipo	Provincia	Municipio	Nº Orden		Tipo	Titular	Gestión	Superficie (m2)			Sin Barreras Arquitectónicas	Estado
					CI	CI	CI	Cubierta	Aire Libre	Solar	CI	
PP	23	005	001	Pista Polideportiva Barrio "La Paz"	PP	MU	MU	0	1.000	1.000	SI	R
TJ	23	005	002	Campo de Futbol SAFA	TJ	PV	PV	0	7.000	7.000	SI	B
PP	23	005	003	Pistas Polideportivas SAFA	PP	PV	PV	150	1.650	1.650	SI	B
GI	23	005	004	Gimnasio SAFA	GI	PV	PV	340	0	340	SI	B
TJ	23	005	005	Campo de Futbol	TJ	MU	MU	0	6.400	6.400	SI	B
TJ	23	005	006	Campo de Deportes Santa Ursula	TJ	MU	MU	8.950	250	9.200	SI	B
GI	23	005	007	Gimnasio IB. Virgen de la Cabeza	GI	CA	CA	650	0	650	SI	B
PP	23	005	008	Pista Polideportiva IB. Virgen de la Cabeza	PP	CA	CA	1.120	0	1.120	SI	B
PP	23	005	009	Pista Polideportiva IB. Jandula	PP	CA	CA	0	1.400	1.400	SI	B
GI	23	005	010	Gimnasio IB. Jandula	GI	CA	CA	400	0	400	SI	B
PP	23	005	011	Pistas Poldeportivas Colegio Hogar Niñas San	PP	PR	PR	0	1.455	1.455	SI	B
TJ	23	005	012	Campo de Futbol Seminario Reina de los Apos	TJ	CA	CA	0	4.690	4.690	SI	B
OT	23	005	013	Polideportivo Municipal	OT	MU	MU	2.900	22.605	25.505	SI	B
PI	23	005	014	Piscina Municipal	PI	MU	MU	980	6.770	7.750	SI	B
TJ	23	005	015	Polideportivo Avda. de Granada	TJ	MU	MU	160	8.791	8.951	SI	B
TJ	23	005	016	Campo de Deportes Llanos de Sotillo	TJ	MU	MU	0	3.100	3.100	SI	R
PP	23	005	017	Pista de Tenis El Sotillo	PP	MU	MU	0	800	800	SI	B
TJ	23	005	018	Campo de Futbol La Ropera	TJ	MU	MU	0	5.550	5.550	SI	B
TOTAL MUNICIPIO								15.650	71.461	86.961		



ENCUESTA DE INFRAESTRUCTURA Y EQUIPAMIENTOS LOCALES- 2010

DIPUTACIÓN PROVINCIAL DE JAÉN

MUNICIPIO: ANDUJAR

Provincia: 23 Isla: Municipio 005



CUADRO 50

12. INSTALACIONES DEPORTIVAS DE USO PÚBLICO

12.2 Tipos de deportes de las Instalaciones.

CÓDIGO DE IDENTIFICACIÓN				NOMBRE DE LA INSTALACIÓN	Tipo de deporte
Clave	Provincia	Municipio	Nº Orden		CI
ID	23	005	001	Pista Polideportiva Barrio "La Paz"	BC
ID	23	005	001	Pista Polideportiva Barrio "La Paz"	BM
ID	23	005	001	Pista Polideportiva Barrio "La Paz"	TE
ID	23	005	002	Campo de Futbol SAFA	FB
ID	23	005	003	Pistas Polideportivas SAFA	BC
ID	23	005	003	Pistas Polideportivas SAFA	BM
ID	23	005	003	Pistas Polideportivas SAFA	BV
ID	23	005	003	Pistas Polideportivas SAFA	TE
ID	23	005	004	Gimnasio SAFA	GI
ID	23	005	004	Gimnasio SAFA	JU
ID	23	005	005	Campo de Futbol	FB
ID	23	005	006	Campo de Deportes Santa Ursula	FB
ID	23	005	007	Gimnasio IB. Virgen de la Cabeza	GI
ID	23	005	007	Gimnasio IB. Virgen de la Cabeza	JU
ID	23	005	008	Pista Polideportiva IB. Virgen de la Cabeza	BC
ID	23	005	008	Pista Polideportiva IB. Virgen de la Cabeza	BM
ID	23	005	008	Pista Polideportiva IB. Virgen de la Cabeza	BV
ID	23	005	008	Pista Polideportiva IB. Virgen de la Cabeza	TE
ID	23	005	009	Pista Polideportiva IB. Jandula	BC
ID	23	005	009	Pista Polideportiva IB. Jandula	BM
ID	23	005	009	Pista Polideportiva IB. Jandula	BV
ID	23	005	009	Pista Polideportiva IB. Jandula	TE
ID	23	005	010	Gimnasio IB. Jandula	GI
ID	23	005	010	Gimnasio IB. Jandula	JU



ENCUESTA DE INFRAESTRUCTURA Y EQUIPAMIENTOS LOCALES- 2010

DIPUTACIÓN PROVINCIAL DE JAÉN

MUNICIPIO: ANDUJAR

Provincia: 23 Isla: Municipio 005



CUADRO 50

12. INSTALACIONES DEPORTIVAS DE USO PÚBLICO

12.2 Tipos de deportes de las Instalaciones.

CÓDIGO DE IDENTIFICACIÓN				NOMBRE DE LA INSTALACIÓN	Tipo de deporte
Clave	Provincia	Municipio	Nº Orden		CI
ID	23	005	011	Pistas Poldeportivas Colegio Hogar Niñas San	BC
ID	23	005	011	Pistas Poldeportivas Colegio Hogar Niñas San	BM
ID	23	005	011	Pistas Poldeportivas Colegio Hogar Niñas San	BV
ID	23	005	011	Pistas Poldeportivas Colegio Hogar Niñas San	TE
ID	23	005	012	Campo de Futbol Seminario Reina de los Apos	FB
ID	23	005	013	Polideportivo Municipal	BC
ID	23	005	013	Polideportivo Municipal	BM
ID	23	005	013	Polideportivo Municipal	BV
ID	23	005	013	Polideportivo Municipal	OT
ID	23	005	013	Polideportivo Municipal	TE
ID	23	005	014	Piscina Municipal	NA
ID	23	005	015	Polideportivo Avda. de Granada	BC
ID	23	005	015	Polideportivo Avda. de Granada	BM
ID	23	005	015	Polideportivo Avda. de Granada	FB
ID	23	005	015	Polideportivo Avda. de Granada	TE
ID	23	005	016	Campo de Deportes Llanos de Sotillo	FB
ID	23	005	017	Pista de Tenis El Sotillo	TE
ID	23	005	018	Campo de Futbol La Ropera	FB



ENCUESTA DE INFRAESTRUCTURA Y EQUIPAMIENTOS LOCALES- 2010

DIPUTACIÓN PROVINCIAL DE JAÉN

MUNICIPIO: ANDUJAR

Provincia: 23 **Isla:** **Municipio** 005



CUADRO 51

12. OTRAS INSTALACIONES PÚBLICAS.

12.1 Centros Culturales y de Esparcimiento.

12.1.1 Características de las instalaciones.

CÓDIGO DE IDENTIFICACIÓN			NOMBRE DEL CENTRO	CARACTERÍSTICAS							
Provin-cia	Muni-cipio	Nº Orden		Tipo	Titular	Gestión	Superficie (m2)			Sin Barreras Arquitectonicas	Estado
				CI	CI	CI	Cubierta	Aire Libre	Solar	CI	
23	005	004	Centro Socio Cultural Rio Genil	CS	MU	MU	220	0	110	SI	B
23	005	001	Palacio Niños D.Gome	CS	MU	MU	1.652	1.463	2.079	SI	B
23	005	008	Conservatorio de Musica	OT	CA	CA	415	100	307	SI	B
23	005	007	Casa de la Juventud	CS	MU	MU	400	20	420	SI	B
23	005	011	Colegio Hogar Niñas San Jose (Monjas)	CS	MU	MU	3.020	1.465	2.975	SI	B
23	005	002	Casa Cultura (con Biblioteca)	CC	MU	MU	930	70	390	SI	B
23	005	012	Centro Cultural Capuchinos	CS	MU	MU	374	0	374	SI	B
23	005	003	Biblioteca Publica Antonio Machado	BI	MU	MU	266	0	266	SI	B
23	005	006	Centro Civico Social Puerta Madrid	CS	MU	MU	625	1.175	1.600	SI	R
23	005	015	Plaza de Toros	PZ	MU	MU	1.960	5.830	7.790	SI	M
23	005	010	Cine Tivoli	TC	PV	PV	570	30	600	SI	B
23	005	021	Espacio Escenico	TC	MU	MU	4.090	361	2.757	SI	E
23	005	017	Hogar del Pensionista I	HP	MU	MU	1.010	0	505	SI	B
23	005	009	Asociacion de Vecinos Fray Junipero	SC	VE	VE	350	0	350	SI	B
23	005	016	Centro Social de niños C/La Feria	CS	MU	MU	253	0	253	SI	B
23	005	018	Hogar del Pensionista II	HP	MU	MU	97	0	97	SI	B
23	005	013	Centro Civico Social	CS	MU	MU	1.101	0	685	SI	B
23	005	019	Hogar del Pensionista III	HP	MU	MU	35	0	35	SI	B
23	005	014	Hermandad Juvenil	CS	MU	MU	128	0	128	SI	B
23	005	020	Hogar del Pensionista IV	HP	MU	MU	401	350	751	SI	B
23	005	005	Centro Cultural La Lagunilla	CC	MU	MU	990	0	990	SI	B
TOTAL MUNICIPIO							18.887	10.864	23.462		



Gobierno de España
Ministerio de Política Territorial

ENCUESTA DE INFRAESTRUCTURA Y EQUIPAMIENTOS LOCALES- 2010

DIPUTACIÓN PROVINCIAL DE JAÉN

MUNICIPIO: ANDUJAR

Provincia: 23 **Isla:** **Municipio** 005





CUADRO 52

12. OTRAS INSTALACIONES PÚBLICAS.

12.1 Centros Culturales y de Esparcimiento.

12.1.2 Superficie de los Usos de los Centros.

CÓDIGO DE IDENTIFICACIÓN			NOMBRE DEL CENTRO	USO	SUPERFICIE CUBIERTA
Provin-cia	Muni-cipio	Nº Orden		Cl	m2
23	005	003	Biblioteca Publica Antonio Machado	BA	266
23	005	010	Cine Tivoli	CI	570
23	005	014	Hermandad Juvenil	CV	128
23	005	001	Palacio Niños D.Gome	CV	1.652
23	005	013	Centro Civico Social	CV	1.101
23	005	007	Casa de la Juventud	CV	400
23	005	016	Centro Social de niños C/La Feria	CV	253
23	005	009	Asociacion de Vecinos Fray Junipero	CV	350
23	005	011	Colegio Hogar Niñas San Jose (Monjas)	CV	3.020
23	005	004	Centro Socio Cultural Rio Genil	CV	220
23	005	006	Centro Civico Social Puerta Madrid	CV	625
23	005	012	Centro Cultural Capuchinos	CV	374
23	005	008	Conservatorio de Musica	ED	415
23	005	002	Casa Cultura (con Biblioteca)	OT	930
23	005	005	Centro Cultural La Lagunilla	OT	990
23	005	017	Hogar del Pensionista I	PN	1.010
23	005	018	Hogar del Pensionista II	PN	97
23	005	019	Hogar del Pensionista III	PN	35
23	005	020	Hogar del Pensionista IV	PN	401
23	005	015	Plaza de Toros	PS	1.960
23	005	021	Espacio Escenico	TE	4.090
TOTAL MUNICIPIO					18.887

		ENCUESTA DE INFRAESTRUCTURA Y EQUIPAMIENTOS LOCALES- 2010				
MINISTERIO DE POLÍTICA TERRITORIAL		DIPUTACIÓN PROVINCIAL DE JAÉN				
MUNICIPIO:		ANDUJAR				
Provincia:	23	Isla:		Municipio	005	

CUADRO 53

12. OTRAS INSTALACIONES PÚBLICAS.

12.2. Parques, jardines y áreas naturales.

CÓDIGO DE IDENTIFICACIÓN				NOMBRE DEL CENTRO	TIPO	TITULAR	GESTIÓN	SUPERFICIE CUBIERTA			PRESTACIONES						Sin Barreras Arquitectónicas	ESTADO
Clave	Provin-cia	Muni-cipio	Nº Orden					CI	CI	CI	Cubierta	Aire Libre	Solar	Ag	Sa	Ee	Cm	Ji
PJ	23	005	001	Jardines Plaza de España	JA	MU	MU	0	564	564	SI	SI	SI	NO	NO	NO	SI	B
PJ	23	005	002	Jardines Plaza de la Constitucion	JA	MU	MU	0	2.022	2.022	SI	SI	SI	NO	NO	NO	SI	R
PJ	23	005	003	Parque San Eufrasio 01	PU	MU	MU	0	14.170	14.170	SI	SI	SI	NO	SI	NO	SI	B
PJ	23	005	004	Parque Colon	PU	MU	MU	0	14.164	14.164	SI	SI	SI	NO	SI	NO	SI	B
PJ	23	005	005	Parque Ronda Mestanza	PU	MU	MU	0	1.100	1.100	SI	SI	SI	NO	SI	NO	SI	R
PJ	23	005	006	Zona de Esparcimiento Centro de Sal	PU	MU	MU	0	600	600	NO	NO	SI	NO	NO	NO	SI	R
PJ	23	005	007	Jardines A da. de Madrid	JA	MU	MU	0	150	150	SI	SI	SI	NO	NO	NO	SI	B
PJ	23	005	008	Jardines Avda. de Plaza de Toros	JA	MU	MU	0	665	665	SI	SI	SI	NO	NO	NO	SI	B
PJ	23	005	009	Jardines Barrio Lagunilla	JA	MU	MU	0	150	150	SI	SI	SI	NO	NO	NO	SI	B
PJ	23	005	010	Jardines Barrio de La Paz	JA	MU	MU	0	1.550	1.550	SI	SI	SI	NO	NO	NO	SI	R
PJ	23	005	011	Jardines Dulce Jesus	JA	MU	MU	0	220	220	SI	NO	SI	NO	NO	NO	SI	B
PJ	23	005	012	Plaza de Augusto	PU	MU	MU	0	2.916	2.916	SI	NO	SI	NO	SI	NO	SI	B
PJ	23	005	013	Jardines Plaza de Altozano la Victori	JA	MU	MU	0	452	452	SI	SI	SI	NO	NO	NO	SI	B
PJ	23	005	014	Jardines C/Maestro Amador	JA	MU	MU	0	200	200	SI	NO	SI	NO	NO	NO	SI	B
PJ	23	005	015	Jardines C/Linares	JA	MU	MU	0	792	792	SI	NO	SI	NO	NO	NO	SI	B
PJ	23	005	016	Jardines C/Peñuelas	JA	MU	MU	0	400	400	NO	SI	SI	NO	NO	NO	SI	R
PJ	23	005	017	Jardines Plaza Rafael Alberti	JA	MU	MU	0	932	932	NO	SI	SI	NO	NO	NO	SI	B
PJ	23	005	018	Jardines Alto Perez de Varga	JA	MU	MU	0	300	300	NO	SI	SI	NO	NO	NO	SI	B
PJ	23	005	019	Parque San Vicente Paul	PU	MU	MU	0	990	990	NO	SI	SI	NO	NO	NO	SI	B
PJ	23	005	020	Parque Rio Betis	PU	MU	MU	0	3.500	3.500	NO	SI	SI	NO	SI	NO	SI	B
PJ	23	005	021	Jardines Naves Modulares	JA	MU	MU	0	240	240	NO	SI	SI	NO	NO	NO	SI	R
PJ	23	005	022	Jardines Plaza de Castulo	JA	MU	MU	0	480	480	SI	SI	SI	NO	NO	NO	SI	B



GOBIERNO DE ESPAÑA
MINISTERIO DE POLÍTICA TERRITORIAL

ENCUESTA DE INFRAESTRUCTURA Y EQUIPAMIENTOS LOCALES- 2010

DIPUTACIÓN PROVINCIAL DE JAÉN

MUNICIPIO:

ANDUJAR

Provincia:

23

Isla:

Municipio


005




CUADRO 55

14. MATADEROS

CÓDIGO DE IDENTIFICACIÓN				NOMBRE DEL MATADERO	CLASE	TITULAR	GESTIÓN	SUPERFICIE (m2)			Sin Barreras Arquitectónicas	ESTADO	CAPACIDAD ANUAL		TUNEL	LINEAS DE SACRIFICIO				
Clave	Provincia	Municipio	Nº Orden					Cubierta	Aire Libre	Solar			Tm	%		%	Bo	Ov	Po	Ot
MT	23	005	001	Matadero Municipal	MU	MU	MU	1.927	2.192	4.119	NO	B	1.250	30	SI	SI	SI	SI	SI	
TOTAL MUNICIPIO								1.927	2.192	4.119			1.250							


	ENCUESTA DE INFRAESTRUCTURA Y EQUIPAMIENTOS LOCALES- 2010				
	DIPUTACIÓN PROVINCIAL DE JAÉN				
	MUNICIPIO:		ANDUJAR		
	Provincia:	23	Isla:		Municipio



DIPUTACIÓN
DE JAÉN

CUADRO 56
15. CEMENTERIOS


CÓDIGO DE IDENTIFICACIÓN				NÚCLEO DE POBLACIÓN	NOMBRE DEL CEMENTERIO	TITULAR	DISTANCIA AL NÚCLEO	ESTADO DE ACCESO	CAPILLA	DEPÓSITO	AMPLIACIÓN	GRADO DE SATURACIÓN	SUPERFICIE TOTAL	Sin Barreras Arquitectónicas	CREMATORIO
Clave	Provincia	Municipio	Nº Orden												
CE	23	005	001	ANDUJAR(NUCLEO)	Cementerio Municipal	MU	0,1	B	MO	SI	SI	20	19.896	SI	NO
TOTAL MUNICIPIO													19.896		

	ENCUESTA DE INFRAESTRUCTURA Y EQUIPAMIENTOS LOCALES- 2010				
	DIPUTACIÓN PROVINCIAL DE JAÉN				
	MUNICIPIO:		ANDUJAR		
	Provincia:	23	Isla:		Municipio



CUADRO 57
16. TANATORIOS


CÓDIGO DE IDENTIFICACIÓN				NÚCLEO DE POBLACIÓN	NOMBRE DEL TANATORIO	TITULAR	GESTIÓN	CARACTERÍSTICAS					
Clave	Provincia	Municipio	Nº Orden					Superficie (m2)			Salas	Sin Barreras Arquitectónicas	Estado
								Cubierta	Aire libre	Solar	nº	CI	CI
TA	23	005	001	ANDUJAR(NUCLEO)	Tanatorio Bartolesis	PV	PV	150	0	150	1	SI	B
TOTAL MUNICIPIO								150	0	150	1		

	ENCUESTA DE INFRAESTRUCTURA Y EQUIPAMIENTOS LOCALES- 2010										
	DIPUTACIÓN PROVINCIAL DE JAÉN										
	MUNICIPIO:		ANDUJAR								
	Provincia:	23	Isla:		Municipio	005					



CUADRO 58
17. CENTROS SANITARIOS

CÓDIGO DE IDENTIFICACIÓN				NÚCLEO DE POBLACIÓN	NOMBRE DEL CENTRO	TIPO	TITULAR	GESTIÓN	SUPERFICIE (m2)			UCI	CAMAS	Sin Barreras Arquitectónicas	ESTADO
Clave	Provincia	Municipio	Nº Orden						CI	CI	CI				
SA	23	005	001	ANDUJAR(NUCLEO)	Ambulatorio Virgen de la Cabeza	AMB	CAU	SAS	2.211	251	756	NO	0	SI	B
SA	23	005	002	ANDUJAR(NUCLEO)	Ambulatorio Puerta Madrid	AMB	CAU	SAS	1.751	1.785	3.510	NO	0	SI	B
SA	23	005	003	ANDUJAR(NUCLEO)	Urgencias-Especialidades	CUR	MUN	SAS	2.120	947	2.007	NO	0	SI	R
SA	23	005	004	ROPERA (LA)(NUCLEO)	Consultorio Medico	CLO	MUN	SAS	40	0	40	NO	0	SI	B
SA	23	005	005	VILLARES (LOS)(NUCLEO)	Consultorio Medico	CLO	MUN	SAS	40	0	40	NO	0	SI	B
SA	23	005	006	VEGAS DE TRIANA(NUCLEO)	Consultorio Medico	CLO	MUN	SAS	40	0	40	NO	0	SI	B
SA	23	005	007	LLANOS DEL SOTILLO(NUCLEO)	Consultorio Medico	CLO	MUN	SAS	40	0	40	NO	0	SI	B
SA	23	005	008	LLANOS DEL SOTILLO(NUCLEO)	Cruz Roja Española	CUR	MUN	PCR	161	528	689	NO	0	SI	B
SA	23	005	009	ANDUJAR(NUCLEO)	Hospital Alto Guadalquivir	HGL	CAU	SAS	4.500	27.490	28.990	SI	100	SI	B
TOTAL MUNICIPIO									10.903	31.001	36.112				



	ENCUESTA DE INFRAESTRUCTURA Y EQUIPAMIENTOS LOCALES- 2010										
	DIPUTACIÓN PROVINCIAL DE JAÉN										
	MUNICIPIO:		ANDUJAR								
	Provincia:	23	Isla:		Municipio	005					



CUADRO 59

18. CENTROS ASISTENCIALES

CÓDIGO DE IDENTIFICACIÓN				NÚCLEO DE POBLACIÓN	NOMBRE DEL CENTRO	TIPO	TITULAR	GESTIÓN	PLAZAS	SUPERFICIE (m2)			Sin Barreras Arquitectónicas	ESTADO
Clave	Provincia	Municipio	Nº Orden							Cubierta	Aire libre	Solar		
AS	23	005	001	ANDUJAR(NUCLEO)	Centro Comarcal de Drogas	CT	PR	PR	8	63	0	63	SI	B
AS	23	005	002	ANDUJAR(NUCLEO)	Guarderia Los Romeros	GI	CA	CA	109	875	200	1.075	SI	B
AS	23	005	003	ANDUJAR(NUCLEO)	Residencia de la tercera Edad San Juan d	RA	PV	PV	85	5.960	0	2.980	SI	B
AS	23	005	004	ANDUJAR(NUCLEO)	Guarderia Municipal I	GI	MU	MU	70	294	0	294	SI	B
AS	23	005	005	ANDUJAR(NUCLEO)	Guarderia Infantil (Caritas)	GI	PV	PV	100	100	125	225	SI	M
AS	23	005	006		Centro Ocupacional de Minusvalidos "La M	CA	PV	PV	35	1.640	16.360	18.000	SI	B
AS	23	005	007	ANDUJAR(NUCLEO)	Residencia de la tercera Edad (Caritas I	EX	PV	PV	100	1.200	95	700	SI	B
AS	23	005	008	LLANOS DEL SOTILLO(NUCLEO)	Guarderia Municipal II	GI	MU	MU	15	98	0	98	SI	B
AS	23	005	009	ROPERA (LA)(NUCLEO)	Guarderia Municipal III	GI	MU	MU	15	195	0	195	SI	B
AS	23	005	010	VEGAS DE TRIANA(NUCLEO)	Hogar Juvenil	EX	MU	MU	20	202	240	442	SI	B
AS	23	005	011	VILLARES (LOS)(NUCLEO)	Hogar Rural (Guarderia)	GI	MU	MU	25	220	410	630	SI	B
TOTAL MUNICIPIO									582	10.847	17.430	24.702		


		ENCUESTA DE INFRAESTRUCTURA Y EQUIPAMIENTOS LOCALES- 2010				
GOBIERNO DE ESPAÑA		DIPUTACIÓN PROVINCIAL DE JAÉN				
MINISTERIO DE POLÍTICA TERRITORIAL		MUNICIPIO:	ANDUJAR			
Provincia:	23	Isla:		Municipio	005	


CUADRO 60

19 CENTROS DE ENSEÑANZA

19.1. Características de los Centros.

CÓDIGO DE IDENTIFICACIÓN				NÚCLEO DE POBLACIÓN	NOMBRE DEL CENTRO	Ámbito	Titular	SUPERFICIE (m2)			Sin Barreras Arquitectónicas	ESTADO
Clave	Provincia	Municipio	Nº Orden					Cl	Cl	Cubierta		
EN	23	005	011	ANDUJAR(NUCLEO)	CP. Isidoro Vilaplana y Arias Abad	C	CE	2.210	3.806	4.911	SI	M
EN	23	005	024	ANDUJAR(NUCLEO)	CP. Jose Ruiz Gardoa II	L	CE	800	1.475	1.875	SI	M
EN	23	005	005	ANDUJAR(NUCLEO)	EE.PP. Sagrada Familia	L	PR	11.787	24.441	36.228	SI	B
EN	23	005	008	ANDUJAR(NUCLEO)	IES. Jandula	C	CE	4.360	11.835	14.015	SI	B
EN	23	005	009	ANDUJAR(NUCLEO)	IES. Virgen de la Cabeza	C	CE	4.880	8.870	13.750	SI	B
EN	23	005	013	ANDUJAR(NUCLEO)	CP. Madre Divino Pastor	L	PR	4.550	3.080	5.346	SI	R
EN	23	005	015	ANDUJAR(NUCLEO)	CP. San Eufrasio	L	CE	1.220	340	950	SI	R
EN	23	005	001	ANDUJAR(NUCLEO)	Centro de Educacion de Adultos (Casa	L	CE	1.144	0	572	SI	M
EN	23	005	003	ANDUJAR(NUCLEO)	CP. Capitan Cortes	L	CE	1.930	1.250	2.219	SI	M
EN	23	005	010	ANDUJAR(NUCLEO)	CP. Inmaculada Concepcion (La Salle)	C	PR	2.230	1.530	2.645	SI	B
EN	23	005	023	ANDUJAR(NUCLEO)	IES. Sierra Morena	C	CE	2.100	9.992	11.042	SI	B
EN	23	005	012	ANDUJAR(NUCLEO)	CP. Jose Ruiz Gardoa I	L	CE	1.680	4.325	4.365	SI	M
EN	23	005	017	ANDUJAR(NUCLEO)	CP. Virgen del Carmen	C	PR	2.680	1.560	2.900	SI	B
EN	23	005	014	ANDUJAR(NUCLEO)	CP. San Bartolome	L	CE	2.410	650	1.850	SI	M
EN	23	005	002	ANDUJAR(NUCLEO)	CP. Virgen de la Cabeza	C	PR	2.680	1.560	2.900	SI	R
EN	23	005	007	ANDUJAR(NUCLEO)	CP. Francisco Estepa Llaneras	L	CE	2.040	2.330	3.350	SI	R
EN	23	005	004	ANDUJAR(NUCLEO)	CP. Cristo Rey I	L	PR	950	586	1.061	SI	M
EN	23	005	022	ANDUJAR(NUCLEO)	CP. Cristo Rey II	L	PR	1.530	814	1.579	SI	M
EN	23	005	016	ANDUJAR(NUCLEO)	Seminario Reina de los Apostoles	C	PR	13.240	24.305	30.925	SI	B
EN	23	005	006	ANDUJAR(NUCLEO)	CP. F.Rodriguez de la Fuente I	L	CE	1.560	2.595	3.375	SI	B
EN	23	005	018	LLANOS DEL SOTILLO(NUCLEO)	CP. Guadalquivir	L	CE	120	240	360	SI	B
EN	23	005	019	ROPERA (LA)(NUCLEO)	CP. Unitaria La Ropera	L	CE	468	828	1.296	SI	B
EN	23	005	025	VEGAS DE TRIANA(NUCLEO)	CP. Unitaria Vegas de Triana	L	CE	90	0	90	SI	B

	ENCUESTA DE INFRAESTRUCTURA Y EQUIPAMIENTOS LOCALES- 2010					
	DIPUTACIÓN PROVINCIAL DE JAÉN					
	MUNICIPIO:		ANDUJAR			
	Provincia:	23	Isla:		Municipio	005



DIPUTACIÓN
DE JAÉN

CUADRO 60

19 CENTROS DE ENSEÑANZA

19.1. Características de los Centros.

CÓDIGO DE IDENTIFICACIÓN				NÚCLEO DE POBLACIÓN	NOMBRE DEL CENTRO	Ámbito	Titular	SUPERFICIE (m2)			Sin Barreras Arquitectónicas	ESTADO
Clave	Provincia	Municipio	Nº Orden					Cubierta	Aire libre	Solar		
EN	23	005	020	VILLARES (LOS)(NUCLEO)	CP. Unitaria los Villares	L	CE	275	560	835	SI	B
EN	23	005	021	VIRGEN DE LA CABEZA (NUC	CP. Unitaria Virgen de la Cabeza	L	CE	100	0	100	SI	B
TOTAL MUNICIPIO								67.034	106.972	148.539		



GOBIERNO DE ESPAÑA
MINISTERIO DE POLÍTICA TERRITORIAL

ENCUESTA DE INFRAESTRUCTURA Y EQUIPAMIENTOS LOCALES- 2010

DIPUTACIÓN PROVINCIAL DE JAÉN

MUNICIPIO: ANDUJAR

Provincia: 23 Isla: Municipio 005



CUADRO 61

19 CENTROS DE ENSEÑANZA

19.2. Niveles de enseñanza de los Centros.

CÓDIGO DE IDENTIFICACIÓN				NÚCLEO DE POBLACIÓN	NOMBRE DEL CENTRO	Nivel	CENTROS NO UNIVERSITARIOS		
Clave	Provincia	Municipio	Nº Orden				Cl	Unidades	Plazas
EN	23	005	001	ANDUJAR(NUCLEO)	Centro de Educacion de Adultos (Casa	OTR	2	50	40
EN	23	005	002	ANDUJAR(NUCLEO)	CP. Virgen de la Cabeza	ESO	6	150	110
EN	23	005	002	ANDUJAR(NUCLEO)	CP. Virgen de la Cabeza	INF	3	75	71
EN	23	005	002	ANDUJAR(NUCLEO)	CP. Virgen de la Cabeza	PRI	6	150	134
EN	23	005	003	ANDUJAR(NUCLEO)	CP. Capitan Cortes	ESP	1	15	11
EN	23	005	003	ANDUJAR(NUCLEO)	CP. Capitan Cortes	INF	6	150	150
EN	23	005	003	ANDUJAR(NUCLEO)	CP. Capitan Cortes	PRI	12	300	284
EN	23	005	004	ANDUJAR(NUCLEO)	CP. Cristo Rey I	ESP	1	10	10
EN	23	005	004	ANDUJAR(NUCLEO)	CP. Cristo Rey I	INF	6	150	150
EN	23	005	005	ANDUJAR(NUCLEO)	EE.PP. Sagrada Familia	BAC	4	120	68
EN	23	005	005	ANDUJAR(NUCLEO)	EE.PP. Sagrada Familia	ESO	19	475	433
EN	23	005	005	ANDUJAR(NUCLEO)	EE.PP. Sagrada Familia	ESP	2	20	13
EN	23	005	005	ANDUJAR(NUCLEO)	EE.PP. Sagrada Familia	FP1	4	120	62
EN	23	005	005	ANDUJAR(NUCLEO)	EE.PP. Sagrada Familia	FP2	4	120	70
EN	23	005	005	ANDUJAR(NUCLEO)	EE.PP. Sagrada Familia	INF	6	150	149
EN	23	005	005	ANDUJAR(NUCLEO)	EE.PP. Sagrada Familia	PRI	18	450	450
EN	23	005	006	ANDUJAR(NUCLEO)	CP. F.Rodriguez de la Fuente	ESP	3	30	23
EN	23	005	006	ANDUJAR(NUCLEO)	CP. F.Rodriguez de la Fuente	INF	3	75	63
EN	23	005	006	ANDUJAR(NUCLEO)	CP. F.Rodriguez de la Fuente	PRI	8	200	156
EN	23	005	007	ANDUJAR(NUCLEO)	CP. Francisco Estepa Llaneras	ESP	2	20	19
EN	23	005	007	ANDUJAR(NUCLEO)	CP. Francisco Estepa Llaneras	INF	3	75	70
EN	23	005	007	ANDUJAR(NUCLEO)	CP. Francisco Estepa Llaneras	PRI	6	150	119
EN	23	005	008	ANDUJAR(NUCLEO)	IES. Jandula	BAC	6	180	141



GOBIERNO DE ESPAÑA
MINISTERIO DE POLÍTICA TERRITORIAL

ENCUESTA DE INFRAESTRUCTURA Y EQUIPAMIENTOS LOCALES- 2010

DIPUTACIÓN PROVINCIAL DE JAÉN

MUNICIPIO: ANDUJAR

Provincia: 23 Isla: Municipio 005



CUADRO 61

19 CENTROS DE ENSEÑANZA

19.2. Niveles de enseñanza de los Centros.

CÓDIGO DE IDENTIFICACIÓN				NÚCLEO DE POBLACIÓN	NOMBRE DEL CENTRO	Nivel	CENTROS NO UNIVERSITARIOS		
Clave	Provincia	Municipio	Nº Orden				Cl	Unidades	Plazas
EN	23	005	008	ANDUJAR(NUCLEO)	IES. Jandula	ESO	16	400	362
EN	23	005	008	ANDUJAR(NUCLEO)	IES. Jandula	FP1	3	90	55
EN	23	005	008	ANDUJAR(NUCLEO)	IES. Jandula	FP2	2	60	30
EN	23	005	009	ANDUJAR(NUCLEO)	IES. Virgen de la Cabeza	BAC	10	300	269
EN	23	005	009	ANDUJAR(NUCLEO)	IES. Virgen de la Cabeza	ESO	20	500	423
EN	23	005	009	ANDUJAR(NUCLEO)	IES. Virgen de la Cabeza	FP1	2	60	24
EN	23	005	009	ANDUJAR(NUCLEO)	IES. Virgen de la Cabeza	FP2	2	60	45
EN	23	005	009	ANDUJAR(NUCLEO)	IES. Virgen de la Cabeza	OTR	5	150	140
EN	23	005	010	ANDUJAR(NUCLEO)	CP. Inmaculada Concepcion (La Salle)	ESO	5	125	114
EN	23	005	010	ANDUJAR(NUCLEO)	CP. Inmaculada Concepcion (La Salle)	INF	3	75	75
EN	23	005	010	ANDUJAR(NUCLEO)	CP. Inmaculada Concepcion (La Salle)	PRI	6	150	144
EN	23	005	011	ANDUJAR(NUCLEO)	CP. Isidoro Vilaplana y Arias Abad	ESP	1	10	6
EN	23	005	011	ANDUJAR(NUCLEO)	CP. Isidoro Vilaplana y Arias Abad	INF	3	75	28
EN	23	005	011	ANDUJAR(NUCLEO)	CP. Isidoro Vilaplana y Arias Abad	PRI	6	150	80
EN	23	005	012	ANDUJAR(NUCLEO)	CP. Jose Ruiz Gardoa I	ESP	1	10	7
EN	23	005	012	ANDUJAR(NUCLEO)	CP. Jose Ruiz Gardoa I	INF	3	75	64
EN	23	005	013	ANDUJAR(NUCLEO)	CP. Madre Divino Pastor	ESO	11	275	209
EN	23	005	013	ANDUJAR(NUCLEO)	CP. Madre Divino Pastor	ESP	1	10	9
EN	23	005	013	ANDUJAR(NUCLEO)	CP. Madre Divino Pastor	INF	6	150	152
EN	23	005	013	ANDUJAR(NUCLEO)	CP. Madre Divino Pastor	PRI	14	350	299
EN	23	005	014	ANDUJAR(NUCLEO)	CP. San Bartolome	ESP	2	20	12
EN	23	005	014	ANDUJAR(NUCLEO)	CP. San Bartolome	INF	3	75	68
EN	23	005	014	ANDUJAR(NUCLEO)	CP. San Bartolome	PRI	6	150	149



GOBIERNO DE ESPAÑA
MINISTERIO DE POLÍTICA TERRITORIAL

ENCUESTA DE INFRAESTRUCTURA Y EQUIPAMIENTOS LOCALES- 2010

DIPUTACIÓN PROVINCIAL DE JAÉN

MUNICIPIO: ANDUJAR

Provincia: 23 Isla: Municipio 005



CUADRO 61

19 CENTROS DE ENSEÑANZA

19.2. Niveles de enseñanza de los Centros.

CÓDIGO DE IDENTIFICACIÓN				NÚCLEO DE POBLACIÓN	NOMBRE DEL CENTRO	Nivel	CENTROS NO UNIVERSITARIOS		
Clave	Provincia	Municipio	Nº Orden				Cl	Unidades	Plazas
EN	23	005	015	ANDUJAR(NUCLEO)	CP. San Eufrasio	ESP	2	20	17
EN	23	005	015	ANDUJAR(NUCLEO)	CP. San Eufrasio	INF	3	75	51
EN	23	005	015	ANDUJAR(NUCLEO)	CP. San Eufrasio	PRI	6	150	121
EN	23	005	016	ANDUJAR(NUCLEO)	Seminario Reina de los Apóstoles	PRI	3	75	40
EN	23	005	017	ANDUJAR(NUCLEO)	CP. Virgen del Carmen	ESP	2	20	20
EN	23	005	017	ANDUJAR(NUCLEO)	CP. Virgen del Carmen	INF	3	75	75
EN	23	005	017	ANDUJAR(NUCLEO)	CP. Virgen del Carmen	PRI	6	150	140
EN	23	005	022	ANDUJAR(NUCLEO)	CP. Cristo Rey II	PRI	12	300	295
EN	23	005	023	ANDUJAR(NUCLEO)	IES. Sierra Morena	ESO	11	275	239
EN	23	005	023	ANDUJAR(NUCLEO)	IES. Sierra Morena	ESP	1	10	3
EN	23	005	024	ANDUJAR(NUCLEO)	CP. Jose Ruiz Gardoa II	PRI	6	150	120
EN	23	005	018	LLANOS DEL SOTILLO(NUCLEO)	CP. Guadalquivir	INF	3	75	6
EN	23	005	018	LLANOS DEL SOTILLO(NUCLEO)	CP. Guadalquivir	PRI	6	150	24
EN	23	005	019	ROPERA (LA)(NUCLEO)	CP. Unitaria La Ropera	INF	3	75	4
EN	23	005	019	ROPERA (LA)(NUCLEO)	CP. Unitaria La Ropera	PRI	1	25	10
EN	23	005	025	VEGAS DE TRIANA(NUCLEO)	CP. Unitaria Vegas de Triana	INF	1	25	5
EN	23	005	025	VEGAS DE TRIANA(NUCLEO)	CP. Unitaria Vegas de Triana	PRI	1	25	12
EN	23	005	020	VILLARES (LOS)(NUCLEO)	CP. Unitaria los Villares	INF	1	25	2
EN	23	005	020	VILLARES (LOS)(NUCLEO)	CP. Unitaria los Villares	PRI	1	25	6
EN	23	005	021	VIRGEN DE LA CABEZA (NUCLEO)	CP. Unitaria Virgen de la Cabeza	INF	1	25	4
TOTAL MUNICIPIO							335	8.305	6.754



ENCUESTA DE INFRAESTRUCTURA Y EQUIPAMIENTOS LOCALES- 2010

DIPUTACIÓN PROVINCIAL DE JAÉN

MUNICIPIO:

ANDUJAR

Provincia:

23

Isla:

Municipio

005



CUADRO 62

20 OTROS EQUIPAMIENTOS

20.1. Centros de extinción de incendios y protección civil.

CÓDIGO DE IDENTIFICACIÓN				NOMBRE DEL EQUIPAMIENTO	Tipo	Titular	Gestión	Ámbito	PLANTILLA (nº)		SUPERFICIE (m2)			Sin Barreras Arquitectónicas	ESTADO	MATERIAL DISPONIBLE							
Clave	Provincia	Municipio	Nº Orden						Profes.	Voluntarios	Cubierta	Aire libre	Solar			Vehículos (nº)					Otros materiales (nº)		
																CI	CI	CI	CI	VI	VS	AB	MA
IP	23	005	001	Parque Comarcal de Extincion de Incendi	BO	MU	MU	CO	30	0	1.038	2.823	3.756	SI	B	10	5	1	0	3	0	0	3
TOTAL MUNICIPIO									30	0	1.038	2.823	3.756			10	5	1	0	3	0	0	3



ENCUESTA DE INFRAESTRUCTURA Y EQUIPAMIENTOS LOCALES- 2010

DIPUTACIÓN PROVINCIAL DE JAÉN

MUNICIPIO: ANDUJAR

Provincia: 23 **Isla:** **Municipio** 005





CUADRO 63

21. CASAS CONSISTORIALES Y OTROS EQUIPAMIENTOS DE USO O TITULARIDAD MUNICIPAL

21.1 Características de los equipamientos.

CÓDIGO DE IDENTIFICACIÓN				NÚCLEO DE POBLACIÓN	NOMBRE DEL EQUIPAMIENTO	TIPO	TITULAR	TENENCIA	SUPERFICIE (m2)			Sin Barreras Arquitectónicas	ESTADO
Clave	Provincia	Municipio	Nº Orden						Cubierta	Aire Libre	Solar		
CC	23	005	001	ANDUJAR(NUCLEO)	Centro Profesores	UA	MU	MU	750	0	375	SI	B
CC	23	005	002	ANDUJAR(NUCLEO)	Escuela de Empresas	OT	MU	MU	1.264	750	2.014	SI	B
CC	23	005	003	ANDUJAR(NUCLEO)	Parada de Sementales	OT	MU	MU	500	200	700	SI	B
CC	23	005	004	ANDUJAR(NUCLEO)	Naves Mudulares	OT	MU	MU	1.610	1.450	3.060	SI	B
CC	23	005	005	ANDUJAR(NUCLEO)	Escuela Taller	OT	MU	MU	1.305	100	1.000	SI	B
CC	23	005	006	ANDUJAR(NUCLEO)	Escuela Municipal de Desarroyo	AE	MU	MU	309	0	309	SI	B
CC	23	005	007	ANDUJAR(NUCLEO)	Casa Consistorial Andujar	AY	MU	MU	3.938	251	1.745	SI	B
CC	23	005	008	ANDUJAR(NUCLEO)	Torre de los Valdivia	UA	MU	MU	120	0	40	SI	B
CC	23	005	009	ANDUJAR(NUCLEO)	Centro Social C/La Feria	OT	MU	MU	1.005	6	341	SI	B
CC	23	005	010	ANDUJAR(NUCLEO)	Asociacion de Vecinos Barrio "La Paz"	UA	MU	MU	497	0	497	SI	B
CC	23	005	015	ANDUJAR(NUCLEO)	Edificio Municipal I	OT	MU	MU	700	118	478	SI	B
CC	23	005	026	ANDUJAR(NUCLEO)	Antigua Estacion de Autobuses	UA	MU	MU	2.491	391	2.557	SI	B
CC	23	005	027	ANDUJAR(NUCLEO)	Edificio Municipal II	OT	MU	MU	600	300	600	SI	B
CC	23	005	011	LLANOS DEL SOTILLO(NUCLEO)	Almacen Municipal I	OT	MU	MU	371	658	1.029	SI	B
CC	23	005	012	LLANOS DEL SOTILLO(NUCLEO)	Viviendas Maestros I	VM	MU	MU	336	307	507	SI	R
CC	23	005	013	LLANOS DEL SOTILLO(NUCLEO)	Viviendas Maestros II	VM	MU	MU	141	81	182	SI	B
CC	23	005	025	LLANOS DEL SOTILLO(NUCLEO)	Edificio Multiple	OT	MU	MU	195	149	344	SI	B
CC	23	005	014	ROPERA (LA)(NUCLEO)	Casa Consistorial La Ropera	AY	MU	MU	156	108	264	SI	R
CC	23	005	016	ROPERA (LA)(NUCLEO)	Viviendas Maestros III	VM	MU	MU	148	109	183	SI	R
CC	23	005	024	ROPERA (LA)(NUCLEO)	La Hermandad	OT	MU	MU	163	0	121	SI	B
CC	23	005	017	VEGAS DE TRIANA(NUCLEO)	Viviendas Maestros IV	VM	MU	MU	170	0	85	SI	B
CC	23	005	018	VEGAS DE TRIANA(NUCLEO)	Casa del Medico	OT	MU	MU	96	83	132	SI	B
CC	23	005	019	VEGAS DE TRIANA(NUCLEO)	Almacen Muninpal III	OT	MU	MU	468	641	1.109	SI	B

		ENCUESTA DE INFRAESTRUCTURA Y EQUIPAMIENTOS LOCALES- 2010					
DIPUTACIÓN PROVINCIAL DE JAÉN							
MUNICIPIO:		ANDUJAR					
Provincia:	23	Isla:		Municipio	005		

CUADRO 63

21. CASAS CONSISTORIALES Y OTROS EQUIPAMIENTOS DE USO O TITULARIDAD MUNICIPAL

21.1 Características de los equipamientos.

CÓDIGO DE IDENTIFICACIÓN				NÚCLEO DE POBLACIÓN	NOMBRE DEL EQUIPAMIENTO	TIPO	TITULAR	TENENCIA	SUPERFICIE (m2)			Sin Barreras Arquitectónicas	ESTADO
Clave	Provincia	Municipio	Nº Orden						CI	CI	CI		
CC	23	005	020	VEGAS DE TRIANA(NUCLEO)	Anexo a Iglesia	OT	MU	MU	34	0	34	SI	R
CC	23	005	021	VILLARES (LOS)(NUCLEO)	Viviendas Maestros V	VM	MU	MU	286	345	557	SI	R
CC	23	005	022	VILLARES (LOS)(NUCLEO)	Viviendas Municipales	VM	MU	MU	191	159	285	SI	R
CC	23	005	023	VILLARES (LOS)(NUCLEO)	Almacen Municipal IV	OT	MU	MU	639	1.047	1.686	SI	B
TOTAL MUNICIPIO									18.483	7.253	20.234		



ENCUESTA DE INFRAESTRUCTURA Y EQUIPAMIENTOS LOCALES- 2010

DIPUTACIÓN PROVINCIAL DE JAÉN

MUNICIPIO: ANDUJAR

Provincia: 23 Isla: Municipio 005



CUADRO 64

21 CASAS CONSISTORIALES Y OTROS EQUIPAMIENTOS DE USO O TITULARIDAD MUNICIPAL

21.2 Superficies de los usos de las Casas Consistoriales y otros equipamientos.

CÓDIGO DE IDENTIFICACIÓN				NÚCLEO DE POBLACIÓN	NOMBRE DEL EQUIPAMIENTO	USO	SUPERFICIE CUBIERTA
Clave	Provincia	Municipio	Nº Orden			CI	m2
CC	23	005	001	ANDUJAR(NUCLEO)	Centro Profesores	OA	750
CC	23	005	002	ANDUJAR(NUCLEO)	Escuela de Empresas	AS	1.264
CC	23	005	003	ANDUJAR(NUCLEO)	Parada de Sementales	OT	500
CC	23	005	004	ANDUJAR(NUCLEO)	Naves Mudulares	AA	1.610
CC	23	005	005	ANDUJAR(NUCLEO)	Escuela Taller	OT	1.305
CC	23	005	006	ANDUJAR(NUCLEO)	Escuela Municipal de Desarroyo	AS	309
CC	23	005	007	ANDUJAR(NUCLEO)	Casa Consistorial Andujar	AM	3.938
CC	23	005	008	ANDUJAR(NUCLEO)	Torre de los Valdivia	OA	120
CC	23	005	009	ANDUJAR(NUCLEO)	Centro Social C/La Feria	OT	1.005
CC	23	005	010	ANDUJAR(NUCLEO)	Asociacion de Vecinos Barrio "La Paz"	AM	497
CC	23	005	015	ANDUJAR(NUCLEO)	Edificio Municipal I	AM	700
CC	23	005	026	ANDUJAR(NUCLEO)	Antigua Estacion de Autobuses	AM	2.491
CC	23	005	027	ANDUJAR(NUCLEO)	Edificio Municipal II	AM	600
CC	23	005	011	LLANOS DEL SOTILLO(NUCLEO)	Almacen Municipal I	AA	371
CC	23	005	012	LLANOS DEL SOTILLO(NUCLEO)	Viviendas Maestros I	VI	336
CC	23	005	013	LLANOS DEL SOTILLO(NUCLEO)	Viviendas Maestros II	VI	141
CC	23	005	025	LLANOS DEL SOTILLO(NUCLEO)	Edificio Multiple	SO	97
CC	23	005	025	LLANOS DEL SOTILLO(NUCLEO)	Edificio Multiple	AS	98
CC	23	005	014	ROPERA (LA)(NUCLEO)	Casa Consistorial La Ropera	SA	40
CC	23	005	014	ROPERA (LA)(NUCLEO)	Casa Consistorial La Ropera	AM	116
CC	23	005	016	ROPERA (LA)(NUCLEO)	Viviendas Maestros III	VI	148
CC	23	005	024	ROPERA (LA)(NUCLEO)	La Hermandad	SO	128
CC	23	005	024	ROPERA (LA)(NUCLEO)	La Hermandad	PN	35



ENCUESTA DE INFRAESTRUCTURA Y EQUIPAMIENTOS LOCALES- 2010					
DIPUTACIÓN PROVINCIAL DE JAÉN					
MUNICIPIO:		ANDUJAR			
Provincia:	23	Isla:		Municipio	005




CUADRO 64

21 CASAS CONSISTORIALES Y OTROS EQUIPAMIENTOS DE USO O TITULARIDAD MUNICIPAL

21.2 Superficies de los usos de las Casas Consistoriales y otros equipamientos.

CÓDIGO DE IDENTIFICACIÓN				NÚCLEO DE POBLACIÓN	NOMBRE DEL EQUIPAMIENTO	USO	SUPERFICIE CUBIERTA
Clave	Provincia	Municipio	Nº Orden			CI	m2
CC	23	005	017	VEGAS DE TRIANA(NUCLEO)	Viviendas Maestros IV	VI	170
CC	23	005	018	VEGAS DE TRIANA(NUCLEO)	Casa del Medico	SA	40
CC	23	005	018	VEGAS DE TRIANA(NUCLEO)	Casa del Medico	VI	56
CC	23	005	019	VEGAS DE TRIANA(NUCLEO)	Almacen Muninipal III	AA	468
CC	23	005	020	VEGAS DE TRIANA(NUCLEO)	Anexo a Iglesia	OT	34
CC	23	005	021	VILLARES (LOS)(NUCLEO)	Viviendas Maestros V	VI	286
CC	23	005	022	VILLARES (LOS)(NUCLEO)	Viviendas Municipales	VI	151
CC	23	005	022	VILLARES (LOS)(NUCLEO)	Viviendas Municipales	SA	40
CC	23	005	023	VILLARES (LOS)(NUCLEO)	Almacen Municipal IV	AA	639

	ENCUESTA DE INFRAESTRUCTURA Y EQUIPAMIENTOS LOCALES- 2010				
	DIPUTACIÓN PROVINCIAL DE JAÉN				
	MUNICIPIO:				
	Provincia:		Isla:		Municipio



CUADRO 65

22. EDIFICIOS DE TITULARIDAD PUBLICA SIN USO

CÓDIGO DE IDENTIFICACIÓN				NÚCLEO DE POBLACIÓN	NOMBRE DEL EQUIPAMIENTO	TITUL.	SUPERFICIE (m2)			ESTADO	USO ANTERIOR
Clave	Provincia	Municipio	Nº Orden				CI	Cubierta	Aire Libre		
TOTAL MUNICIPIO							#Error	#Error	#Error		

